

แบบโครงการ

ก่อสร้างถนนลาดยาง (Asphaltic Concerte) สายห้วยสอน - กี้วกอก หมู่ที่ 5

บ้านห้วยสอน ตำบลไหล่น่าน

รหัสสายทาง นน.ถ.98-097 จำนวน 2 ช่วง

องค์การบริหารส่วนตำบลไหล่น่าน อำเภอเวียงสา จังหวัดน่าน

กองช่าง องค์การบริหารส่วนตำบลไหล่น่าน



องค์การบริหารส่วนตำบล ไหล่นาน
อำเภอเวียงสา จังหวัดน่าน

รูปแบบ / โครงการ

ก่อสร้างถนนลาดยาง (Asphaltic Concrete)

สายหัวสอน - กัวกอก หมู่ที่ 5

บ้านหัวสอน ตำบลไหล่นาน

รหัสสายทาง นน.ง.98-097 ช่วง 2 ช่วง

แบบแปลน

แผนที่ดำเนินการ

ออกแบบ

วิศวกรโยธา

นายสุเทพพงษ์ วงศ์สวัสดิ์
สอบ.12648

ตรวจสอบ

ผอ.กองช่าง

นายสุพงษ์ ลาตทะนุ
รองปลัด อบต. ไหล่นาน
รักษาราชการผอ.กองช่าง

เห็นชอบ

ปลัดองค์การบริหารส่วนตำบลไหล่นาน

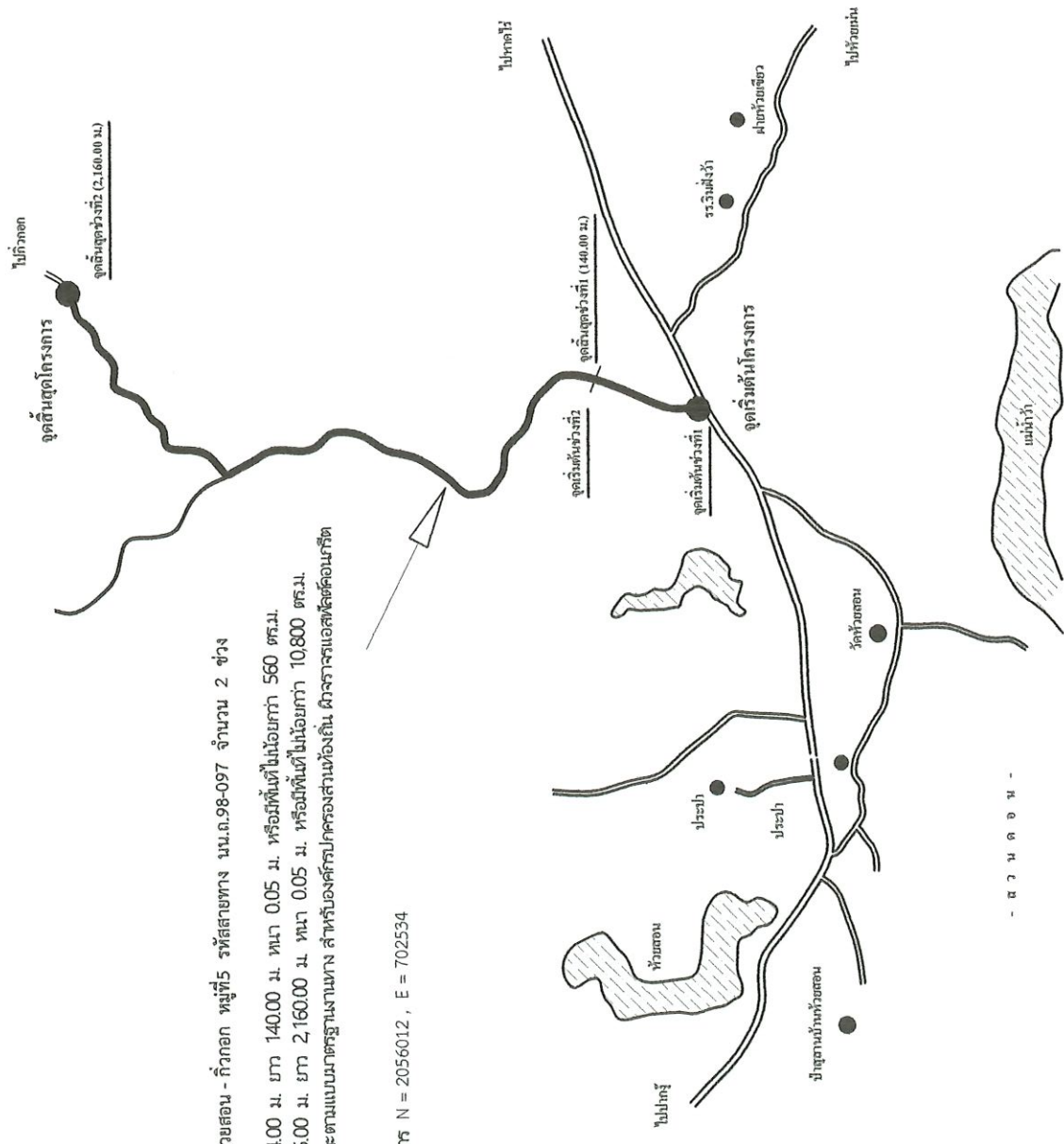
นางสาวศัน คำเต็ม

อนุมัติ

นายกองค์การบริหารส่วนตำบลไหล่นาน

นายสำราญ ปัญญาเอินทร์

แบบ อบต.ไหล่นาน เลขที่



จุดดำเนินการก่อสร้างถนนลาดยาง (Asphaltic Concrete) สายหัวสอน - กัวกอก หมู่ที่ 5 รหัสสายทาง นน.ง.98-097 จำนวน 2 ช่วง

- ช่วงที่ 1 ก่อสร้างถนนลาดยาง (Asphaltic Concrete) กว้าง 4.00 ม. ยาว 140.00 ม. หรือมีพื้นที่ไม่น้อยกว่า 560 ตร.ม.
- ช่วงที่ 2 ก่อสร้างถนนลาดยาง (Asphaltic Concrete) กว้าง 5.00 ม. ยาว 2,160.00 ม. หรือมีพื้นที่ไม่น้อยกว่า 10,800 ตร.ม.

รายละเอียดตามประมาณการและแบบของ อบต. ไหล่นาน บ้านหัวสอน และตามแบบมาตรฐานทาง สำหรับองค์การปกครองส่วนท้องถิ่น วิศวกรรมสถานแห่งประเทศไทย (Asphaltic Concrete) เล่มที่ ทค-2-203 แผนที่ 23

พิกัด เริ่มต้นโครงการ N = 2054484, E = 701900 สิ้นสุดโครงการ N = 2056012, E = 702534



แผนที่ดำเนินการก่อสร้างถนนลาดยาง (Asphaltic Concrete) สายหัวสอน - กัวกอก หมู่ที่ 5 รหัสสายทาง นน.ง.98-097 จำนวน 2 ช่วง

ตำบลไหล่นาน อำเภอเวียงสา จังหวัดน่าน



องค์การบริหารส่วนตำบล ไท่ต๋น
อำเภอเวียงสา จังหวัดน่าน

ชื่อแบบ / โครงการ

โครงการถนนลาดยาง (Asphaltic Concrete)
สายวัดหนอง - บ้านดง หมู่ 5
บ้านดงหนอง บ้านดงไผ่
รหัสโครงการ น.บ.บ. 98-097 จำนวน 2 ช่วง

แบบแสดง

รูปตัดถนนลาดยาง
ช่วงที่ 1

ออกแบบ

วิศวกรโยธา

นายสุเทพ พงษ์ วงศ์วัฒน์
สอบ 12648

ตรวจสอบ

ผอ.กองช่าง

นายสุเทพ พงษ์ วงศ์วัฒน์
รองปลัด อบต. ไท่ต๋น
นายก อบต. ไท่ต๋น

เห็นชอบ

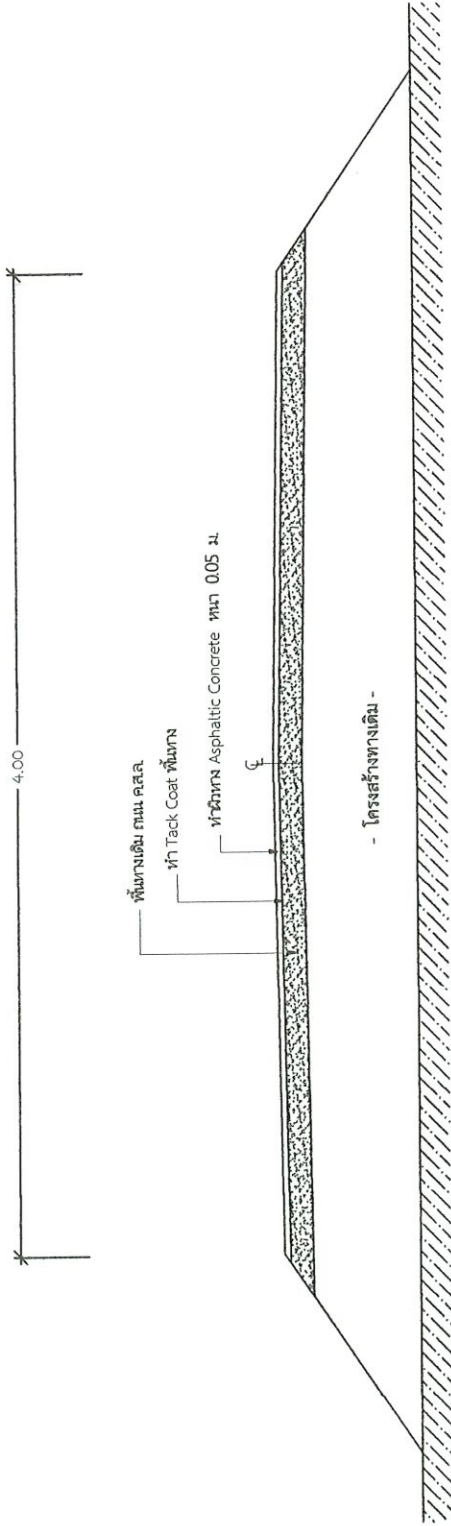
ปลัดองค์การบริหารส่วนตำบลไต้ต๋น

อนุมัติ

นางสาวศันต์ คำแก้ว
นายก อบต. ไท่ต๋น

นายสุเทพ พงษ์ วงศ์วัฒน์

แบบ อนุมัติ



รูปตัดถนนลาดยาง สายวัดหนอง - บ้านดง

รหัสสายทาง น.บ.บ. 98-097

ช่วงที่ 1

ขั้นตอนการทำงานตามผังหน้าตัดถนนลาดยาง

1. ทำ Tack Coat พื้นทาง
2. ทำชั้น Asphaltic Concrete กว้าง 4.00 ม. ยาว 140.00 ม. หรือพื้นที่ไม่น้อยกว่า 560 ตร.ม.
3. ดินชั้นรองพื้น Asphaltic Concrete

หมายเหตุ

1. รายละเอียดตามรูปตัด ตามโครงการก่อสร้างถนน สามารถเปลี่ยนแปลงแก้ไขได้ตามความต้องการ



องค์การบริหารส่วนตำบลไผ่ล้อม
อำเภอวังน้ำเขียว จังหวัดนครราชสีมา

ชื่อแบบ / โครงการ

วัสดุพื้นถนนลาดยาง (Asphaltic Concrete)
รายละเอียด - วัสดุพื้นลาดยาง
จำนวน 1,000 ตร.ม.
พื้นที่ประมาณ 10,000 ตร.ม.

แบบแสดง

รูปตัดถนนลาดยาง
ช่วงที่ 2

ออกแบบ

วิศวกรโยธา

นายสุพจน์ ลาภะนุ
รองปลัด อบต.ไผ่ล้อม
นายก อบต.ไผ่ล้อม

ตรวจสอบ

ผอ.กองช่าง

นายสุพจน์ ลาภะนุ
รองปลัด อบต.ไผ่ล้อม
นายก อบต.ไผ่ล้อม

เห็นชอบ

ปลัดองค์การบริหารส่วนตำบลไผ่ล้อม

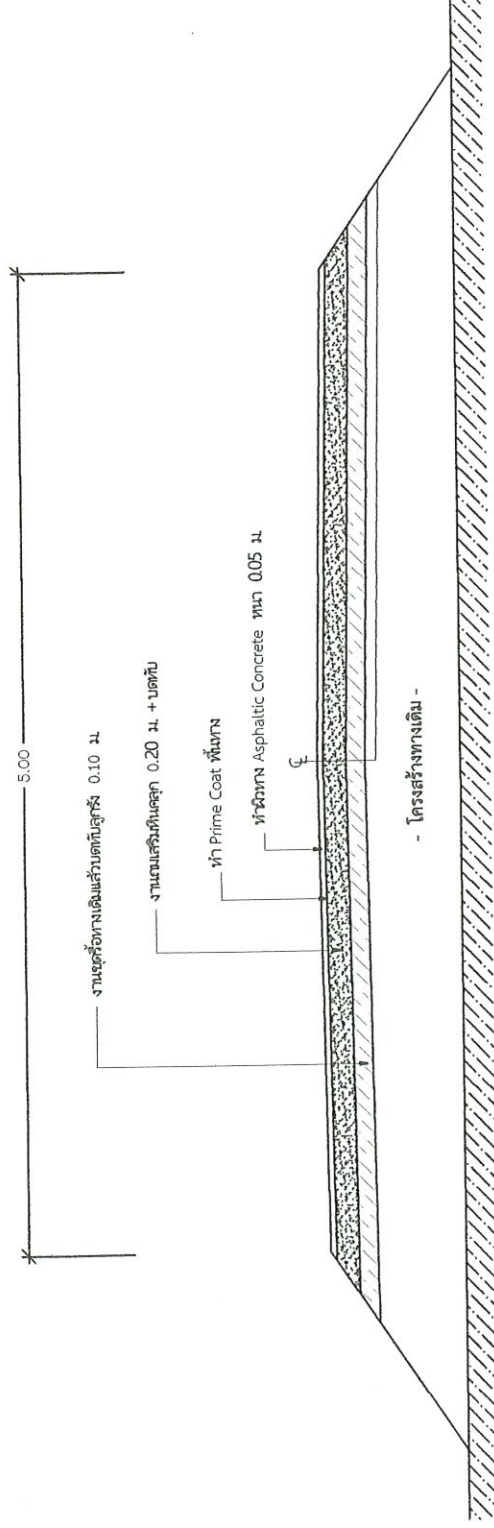
นางสาวสุภาวดี คำเต็ม
นายก อบต.ไผ่ล้อม

อนุมัติ

นายก อบต.ไผ่ล้อม

นายสุพจน์ ลาภะนุ

นายสุพจน์ ลาภะนุ



รูปตัดถนนลาดยาง สายห้วยสอน - กิ่งกอก

รหัสสายทาง น.น.ถ. 98-097

ช่วงที่ 2

ขั้นตอนการดำเนินงานโครงการก่อสร้างถนนลาดยาง

1. ทำการสำรวจพื้นที่ทางและปริมาณดินแล้วแต่เดิม 0.10 ม. ลงดินแล้วแต่เดิมไม่น้อยกว่า 95 % หน้า 0.20 ม.
2. ทำ Prime Coat พื้นทาง
3. ทำชั้นทาง Asphaltic Concrete กว้าง 5.00 ม. ยาว 2,160.00 ม. หน้า 0.05 ม. หรือพื้นที่ไม่น้อยกว่า 10,800 ตร.ม.
4. ติดเส้นแบ่งทิศทางจราจรด้วยสี Thermoplastic Paint สีเหลือง กว้าง 0.10 ม. (สี่)

หมายเหตุ

1. รายละเอียดตามรูปตัด ถนนโครงการก่อสร้างถนน สามารถเปลี่ยนแปลงแก้ไขได้ตามความต้องการ
ตามความเหมาะสมกับสภาพพื้นที่และดำเนินการ ทั้งนี้ขึ้นอยู่กับดุลยพินิจของทางราชการ

