

โครงการซ่อมสร้างผิวทาง แอสฟัลต์ติกคอนกรีต

โดยวิธี (Pavement In - Place Recycling)

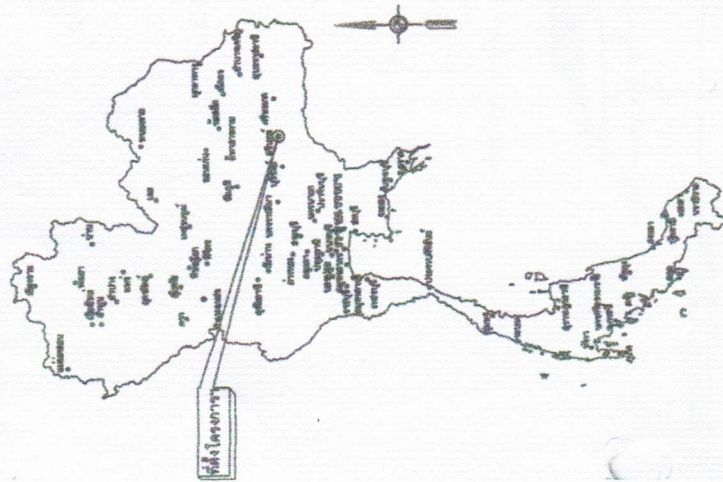
รหัสสายทาง สร.ธ. 10047 บ้านตะตึงไถ่ - บ้านเกรียด

ตำบลนอกเมือง, เทนมีย อำเภอมือง, จังหวัดสุรินทร์

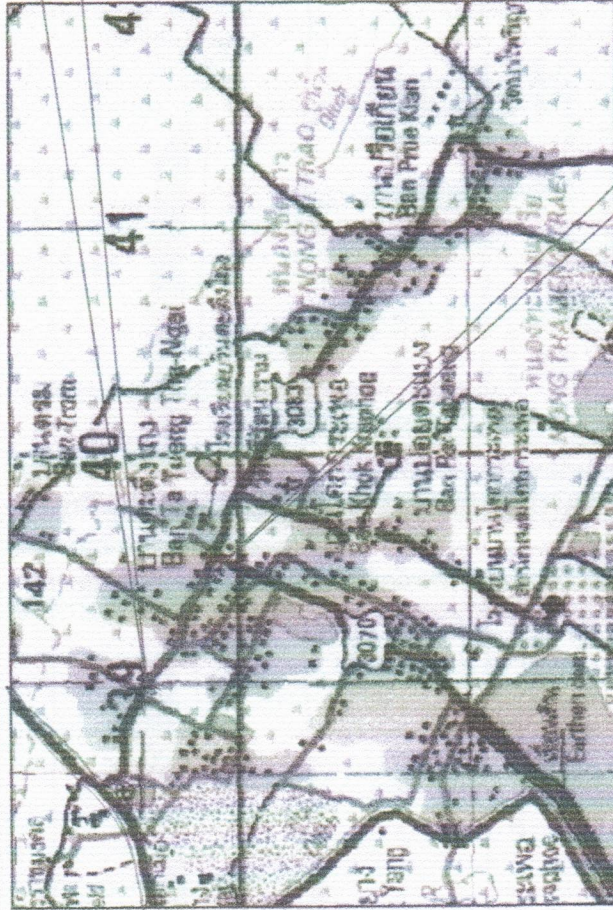
ช่วง กม. 0+535 ถึง กม. 1+045 ระยะทาง 0.510 กิโลเมตร

ผิวจราจรกว้าง 6.00 เมตร ไหล่ทางกว้างข้างละ 1.00 เมตร

หรือมีพื้นที่ดำเนินการไม่น้อยกว่า 4,080 ตารางเมตร



จุดเริ่มต้นโครงการ
ช่วง กม. 0+535
พิกัด N 14.833027
พิกัด E 103.503795



แผนที่จุดที่ตั้งโครงการ
มาตราส่วน 1 : 50,000

จุดสิ้นสุดโครงการ
ช่วง กม. 1+045
พิกัด N 14.830381

คณะกรรมการควบคุมมาตรฐานการ

ลงชื่อ.....ประธานกรรมการ

ลงชื่อ.....กรรมการ

ลงชื่อ.....กรรมการ

กรณีที่ไม่สามารถดำเนินการซ่อมสร้างผิวทาง ช่วง กม. ข้างต้นได้ ให้ดำเนินการได้ตามสภาพพื้นที่

ทั้งนี้ให้ผู้อนุมัติโครงการและผู้ควบคุมงานและคณะกรรมการตรวจสอบการจ้าง

โดยจะต้องได้ปริมาณงานไม่น้อยกว่าที่กำหนดไว้ในแบบแปลนก่อสร้าง

หมายเหตุ

ทางหลวงแผ่นดิน (กรมทางหลวง)

ทางหลวงชนบท (กรมการขนส่ง)

แม่น้ำ, ลำคลอง

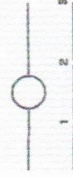
หนองน้ำ, บึง

ชุมชน

ข. จุดพัก, ไร่สวน

พื้นที่ ไร่สวน, ไร่สวน

พื้นที่



๕ ๕

๕ ๕



กองช่าง
องค์การบริหารส่วนจังหวัดสุรินทร์

แบบ

แบบที่ส่งมอบ

สำรวจ

(นายนิธิธิดา อภากาศ)

ตำแหน่ง นายช่างโยธาชำนาญงาน

ออกแบบ

(นายนิธิธิดา อภากาศ)

ตำแหน่ง นายช่างโยธาชำนาญงาน

เขียนแบบ

(นายนิธิธิดา อภากาศ)

ตำแหน่ง นายช่างโยธาชำนาญงาน

ตรวจสอบ

(นายนิธิธิดา อภากาศ)

ตำแหน่ง นายช่างโยธาชำนาญงาน

ตรวจสอบ

(นายนิธิธิดา อภากาศ)

ตำแหน่ง นายช่างโยธาชำนาญงาน

ตรวจสอบ

(นายนิธิธิดา อภากาศ)

ตำแหน่ง นายช่างโยธาชำนาญงาน

ตรวจสอบ

(นายนิธิธิดา อภากาศ)

ตำแหน่ง นายช่างโยธาชำนาญงาน

ตรวจสอบ

(นายนิธิธิดา อภากาศ)

ตำแหน่ง นายช่างโยธาชำนาญงาน

ตรวจสอบ

(นายนิธิธิดา อภากาศ)

ตำแหน่ง นายช่างโยธาชำนาญงาน

ตรวจสอบ

(นายนิธิธิดา อภากาศ)

ตำแหน่ง นายช่างโยธาชำนาญงาน

ตรวจสอบ

(นายนิธิธิดา อภากาศ)

ตำแหน่ง นายช่างโยธาชำนาญงาน

ตรวจสอบ

