

ตารางแสดงวงเงินงบประมาณที่ได้รับจัดสรรและราคากลางในงานจ้างก่อสร้าง

๑. ชื่อโครงการ เสริมผิวถนนแอสฟัลต์ติกคอนกรีต รหัสทางหลวงท้องถิ่น จาก สาย ถ. ๔๒ ถึง สาย ถ.๔๔ หมู่ที่ ๕ บ้านศรีจอมพระ - หมู่ที่ ๑ บ้านจอมพระ ตำบลจอมพระ บ้านจอมพระ ตำบลจอมพระ อำเภอจอมพระ จังหวัดสุรินทร์

๒. หน่วยงานเจ้าของโครงการเทศบาลตำบลจอมพระ

๓. วงเงินงบประมาณที่ได้รับจัดสรร ๕๕๕,๐๐๐.- บาท

๔. ลักษณะงานโดยสังเขป

โครงการเสริมผิวถนนแอสฟัลต์ติกคอนกรีต รหัสทางหลวงท้องถิ่น จาก สาย ถ. ๔๒ ถึง สาย ถ.๔๔ หมู่ที่ ๕ บ้านศรีจอมพระ - หมู่ที่ ๑ บ้านจอมพระ ตำบลจอมพระ กว้าง ๔.๐๐ - ๔.๕๐ เมตร ยาว ๓๐๔ เมตร หนา ๐.๐๔ เมตร หรือพื้นที่ผิวแอสฟัลต์ติกคอนกรีตไม่น้อยกว่า ๑,๓๓๐ ตารางเมตร เทศบาลตำบลจอมพระ อำเภอจอมพระ จังหวัดสุรินทร์

๕. ราคากลางคำนวณ ณ วันที่ ๑ เมษายน พ.ศ. ๒๕๖๗ เป็นเงิน ๕๕๓,๐๐๐.- บาท

๖. บัญชีประมาณการราคากลาง

๖.๑ แบบ.ปร. ๕ จำนวน ๑ แผ่น

๖.๒ แบบ.ปร. ๕ จำนวน ๒ แผ่น

๗. รายชื่อคณะกรรมการกำหนดราคากลาง

- | | | | |
|---------------------------|---------|----------------------------------|-------------------|
| ๑) นายอภิรักษ์ สายยศ | ตำแหน่ง | ผู้อำนวยการกองช่าง | เป็นประธานกรรมการ |
| ๒) นางไข่มุข สายบุตร | ตำแหน่ง | หัวหน้าฝ่ายบริหารการศึกษา | เป็นกรรมการ |
| ๓) นางสาววิมลรัตน์ แสงงาม | ตำแหน่ง | นักวิเคราะห์นโยบายและแผนชำนาญการ | เป็นกรรมการ |

สรุปผลการประมาณราคากลาง

ส่วนราชการ เทศบาลตำบลจอมพระ อำเภอจอมพระ จังหวัดสุรินทร์

ประเภทงาน ทาง

รหัสสายทาง สร.ถ ชื่อสายทาง จากสาย ถ.42 ถึง สาย ถ.44 ต.จอมพระ อ.จอมพระ จ.สุรินทร์

สถานที่ตั้ง หมู่ที่ 5 บ้านศรีจอมพระ - หมู่ที่ 1 บ้านจอมพระ ตำบลจอมพระ อำเภอจอมพระ จังหวัดสุรินทร์ ระยะทางตลอดสายทาง กม.

ลักษณะสายทางเดิม ชนิดผิวทาง กว้าง เมตร

ชนิดไหล่ทาง กว้าง เมตร

ระยะทางดำเนินการซ่อมสร้าง ๓ 0.309 กม. ผิวทางกว้าง 4.00 - 4.50 เมตร

ประมาณราคาเมื่อวันที่ ๑ เดือน เมษายน พ.ศ. 2567

ลำดับที่	รายการ	รวมค่างานต้นทุน	Factor F	รวมค่างานก่อสร้าง	หมายเหตุ
1	คิดเป็นราคาค่าก่อสร้าง	325,244.70	1.3642	443,698.82	Factor F - เงินล่วงหน้าจ่าย 0.0% - ดอกเบี้ยเงินกู้ 7.0% - เงินประกันผลงานหัก 0.0% - เงินภาษีมูลค่าเพิ่ม 7.0%
	รวมเป็นค่าก่อสร้าง			443,698.82	
สรุป	คิดเป็นเงินค่าก่อสร้างประมาณ			443,000.00	
	(ตัวอักษร)	(สี่แสนสี่หมื่นสามพันบาทถ้วน)			

ระยะทางดำเนินการ 0.309 กม.

เฉลี่ยราคาประมาณ 1,433,657 บาท/กม.

ตามคำสั่งเทศบาลตำบลจอมพระ ที่ 486/2567 ลง.21 มี.ค.2567 คณะกรรมการได้พิจารณาแล้วเห็นควรใช้ราคานี้เป็นราคากลางการก่อสร้าง

(ลงชื่อ)กรรมการ

(นางสาววิมลรัตน์ แสงงาม)

นักวิเคราะห์นโยบายและแผนชำนาญการ

(ลงชื่อ)กรรมการ

(นางไข่มุข สายบุตร)

หัวหน้าฝ่ายบริหารการศึกษา

(ลงชื่อ)ประธานกรรมการ

(นายอภิรักษ์ สายยศ)

ผู้อำนวยการกองช่าง

- แบบสรุปราคากลางงานก่อสร้างทาง สะพาน และท่อเหลี่ยม

โครงการ เสริมพืชนอนแอสฟัลท์ติกคอนกรีต

ปริมาณงาน ผิวจราจร กว้าง 4.00 - 4.50 เมตร ยาว 309.00 เมตร หิน 0.04 เมตร หรือพื้นที่ผิวแอสฟัลต์ติกคอนกรีตไม่น้อยกว่า 1,330.00 ตารางเมตร พร้อมป้ายประชาสัมพันธ์โครงการจำนวน 1 ป้าย ก่อสร้างตามแบบมาตรฐานงานทางสำหรับองค์กรปกครองส่วนท้องถิ่น และเทศบาลตำบลจอมพระ กำหนด

สถานที่ก่อสร้าง หมู่ที่ 5 บ้านศรีจอมพระ - หมู่ที่ 1 บ้านจอมพระ ตำบลจอมพระ อำเภोजอมพระ จังหวัดสุรินทร์

รหัสสายทาง สร.ถ ชื่อสายทาง จากสาย ถ.42 ถึง สาย ถ.44 ต.จอมพระ อ.จอมพระ จ.สุรินทร์

หน่วยงานเจ้าของโครงการ เทศบาลตำบลจอมพระ อำเภอจอมพระ จังหวัดสุรินทร์

แบบเลขที่ ๒-

ประมาณราคาเมื่อวันที่ 1 เดือน เมษายน พ.ศ. 2567 ราคาน้ำมันลิตรละ 30.00 - 30.99 บาท

ลำดับ ที่	รายการ	หน่วย	ปริมาณ	ราคาต่อ หน่วย	ราคาทุน (บาท)	Factor F	ราคาต่อหน่วย x FF	ราคากลาง
1	งานผิวทาง							
	1.1 งานแทคโค้ต (Tack Coat)	ตร.ม.	1,330.00	5.39	7,168.70	1.3642	7.35	9,779.54
	1.2 งานแอสฟัลท์ติกคอนกรีต (AC)	ตร.ม.	1,330.00	220.56	293,344.80	1.3642	300.89	400,180.98
2	งานตีเส้นจราจร							
	2.1 สีเทอร์โมพลาสติก	ตร.ม.	74.16	320.00	23,731.20	1.3642	436.54	32,374.10
3	งานจราจรสงเคราะห์							
	4.1 งานจัดการเครื่องหมายจราจรระหว่างก่อสร้าง	L.S.		1,000.00	1,000.00	1.3642	1,364.20	1,364.20
	ยอดยกไป				325,244.70			443,698.82



โครงการสัมมนาเพื่อส่งเสริมการอ่าน

รหัสทางหลวงของถนน จากสาย 0.42 ถึง สาย 0.44 ระยะทาง 5 กิโลเมตร และ - ระยะทาง 1 กิโลเมตร และ

ตำบลจอมพระ อำเภอจอมพระ จังหวัดสุรินทร์

ขนาดทาง 4.00-4.50 เมตร ยาว 309 เมตร พม่า 0.04 เมตร หรือพื้นที่เพื่อโครงการนี้ไม่ต่ำกว่า 1,330 ตารางเมตร
หรืออย่างน้อย 1 กิโลเมตร


ก่อสร้างตามแบบมาตรฐานงานทางสำหรับโครงการปกครองส่วนท้องถิ่นภาค

งานเสริมผิวทางแอสฟัลติกคอนกรีต (ASPHALTIC CONCRETE)

สำนักงานเทศบาลตำบลจอมพระ

ตำบลจอมพระ อำเภอจอมพระ จังหวัดสุรินทร์

ขนาดทาง 4.00-4.50 เมตร ยาว 309 เมตร ทน 0.04 เมตร พร้อมผิวแอสฟัลติกคอนกรีตไม่น้อยกว่า 1.50 ตารางเมตร



ผังบริเวณสถานที่ดำเนินการโครงการ

ชั้นขอบเสริมผิวทางแอสฟัลติกคอนกรีต

1. หัก DEEP PATCHING ผิวทางเดิมที่ชำรุดและโครงสร้างไม่แข็งแรง
2. ถูกรื้อผิวทางเดิมในผิวให้ทำ SKIN PATCHING หรือ LEVELLING ให้เรียบรอยลึกขอบ
3. ทำ TACK COAT ผิวทาง
4. ทำผิวทางแบบ ASPHALTIC CONCRETE และผิวแบบเบ็ดเสร็จทางจราจร

หมายเหตุ

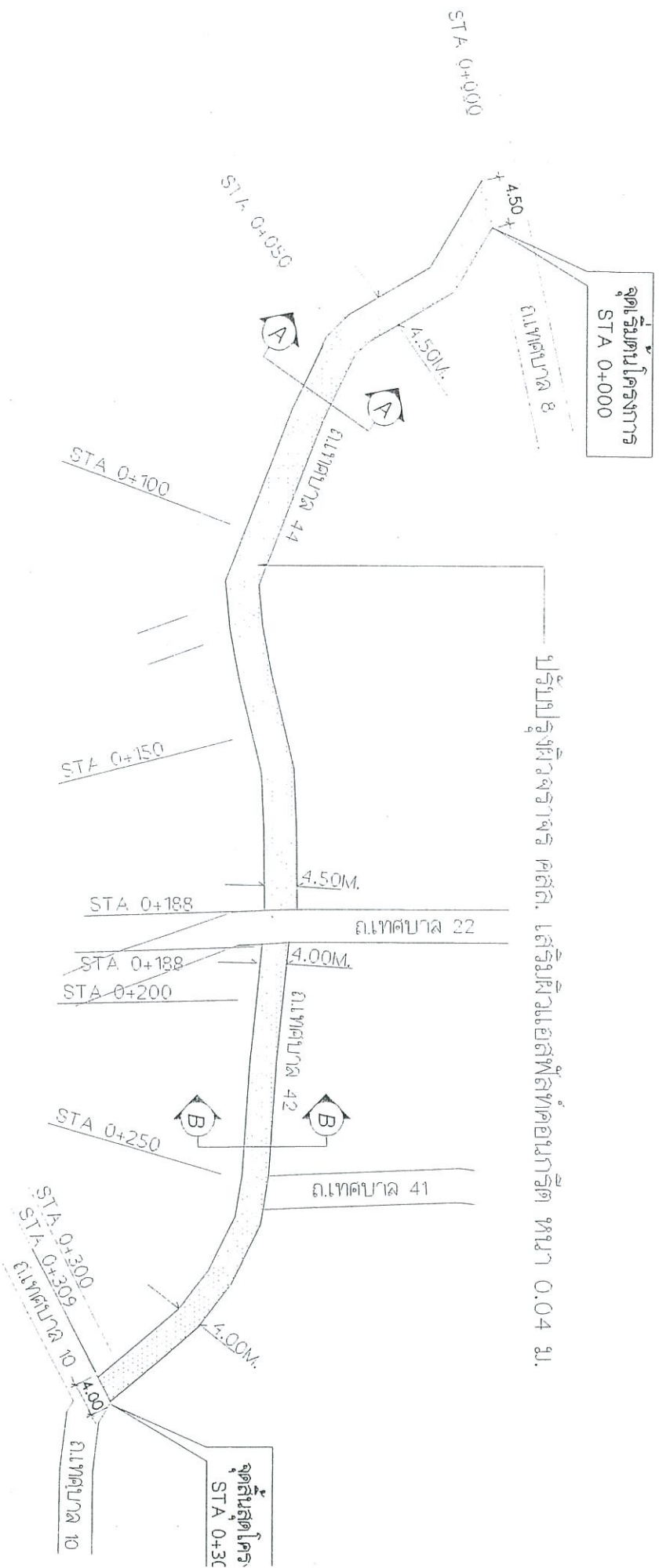
1. วัสดุแอสฟัลติกที่นำมาปรับปรุงคุณภาพต้องยกคุณภาพให้มีคุณสมบัติตาม มก. 245-2561
2. งานแอสฟัลติกที่มอบปรับปรุงคุณภาพด้วยค่าคงคุณภาพ ให้มีคุณสมบัติตาม มก. 245-2561

แผนที่	สารบัญแบบรายการ
1	ผังบริเวณสถานที่ดำเนินการโครงการ
2	แบบแปลนเสริมผิวแอสฟัลติกคอนกรีต และแบบแปลนโครงสร้าง
3	รายละเอียดงานเสริมผิวทางแอสฟัลติกคอนกรีต
4	บัญชีปริมาณงาน
5	แบบมาตรฐานรายละเอียดวิธีการแก้ไขผิวทางและพื้นเดิม (สำหรับบำรุงทาง กรมทางหลวงชนบท)
6	แบบมาตรฐานเครื่องมือช่างจราจรทาง (พื้นจราจร) แบบเลขที่ ทด-3-10(4)
7	แบบมาตรฐานใบจราจรระหว่างทางจราจรสร้าง แบบเลขที่ ทด-3-302
8	แบบบัญชีโครงการ

แบบมาตรฐานที่ใช้ประกอบแบบ

- มาตรฐานงานทางหลวงชนบท (การโยกย้ายดินส่วนผสมในการก่อสร้างและซ่อมบำรุงทาง)
- จำนวน 1 เล่ม
- คู่มือการควบคุมคุณภาพงานพื้นผิวจราจร จำนวน 1 เล่ม
- แบบมาตรฐาน กิจการงานควบคุมความผิดปกติของผิวจราจร จำนวน 1 เล่ม

เทศบาลตำบลจอมพระ อำเภอจอมพระ จังหวัดสุรินทร์			
ถนนเทศบาล 42 - ถนนเทศบาล 44	นายสุวิทย์ สายศรี	นายสุวิทย์ สายศรี	นายสุวิทย์ สายศรี
คลองชลประทาน อ.จอมพระ จ.สุรินทร์	นายสุวิทย์ สายศรี	นายสุวิทย์ สายศรี	นายสุวิทย์ สายศรี
แสดงบริเวณที่ดินดำเนินการโครงการ	นายสุวิทย์ สายศรี	นายสุวิทย์ สายศรี	นายสุวิทย์ สายศรี
รายละเอียดค่าจ้าง	นายสุวิทย์ สายศรี	นายสุวิทย์ สายศรี	นายสุวิทย์ สายศรี
แบบเลขที่ 208/2561	นายสุวิทย์ สายศรี	นายสุวิทย์ สายศรี	นายสุวิทย์ สายศรี



แปลนเส้นทางถนนแอสฟัลต์คอนกรีต

SCALE

1 : 1,000

รายละเอียดการก่อสร้าง

OVER LAY ถนนเดิม ด้านแอสฟัลต์คอนกรีต ขนาดทาง 4.00-4.50 ม. ความยาว 309.00 ม.
ความหนา 0.04 ม. พื้นที่ประมาณ 1,350 ตร.ม.

หมายเหตุ: การดำเนินการก่อสร้างถนนรูปแบบที่กำหนด ให้อยู่ในเขตที่ดินของ
คณะกรรมการควบคุมการช่าง และควบคุมงาน

เทศบาลตำบลจอมพระ อำเภอจอมพระ จังหวัดสุรินทร์

ถนนเทศบาล 42 - ถนนเทศบาล 44
โครงการ 8.800 ม. 9.800 ม.

แสดงแบบ

แปลนเส้นทางแอสฟัลต์คอนกรีต

แบบร่าง 1:1,000

วันที่

จำนวน 1:1,000

ชื่อ

นายทศพร

นายทศพร

นายทศพร

นายทศพร

นายทศพร

นายทศพร

นายทศพร

นายทศพร

นายทศพร

นายทศพร

นายทศพร

นายทศพร

นายทศพร

ឧបសគ្គ ៤.០០-៤.៥០ ដេក្រេ ឬ ៥០៩ ដេក្រេ ។ ០.០៤ ដេក្រេ ក្នុងមួយម៉ែត្រ ដោយស្មើគ្នា ក្នុងមួយម៉ែត្រ ។ ១,៣៥០ គីឡូក្រាម។

[illegible]

[illegible][illegible][illegible]

[illegible]

I. TITHE AND DECIMALS (CEEF FATCH)

เมื่อมีการเชื่อมถึงกันแล้ว การทำงานของเครื่องก็จะเปลี่ยนไป (Software) และเมื่อมีการเชื่อมถึงกันแล้ว การทำงานของเครื่องก็จะเปลี่ยนไป (Software) และเมื่อมีการเชื่อมถึงกันแล้ว การทำงานของเครื่องก็จะเปลี่ยนไป (Software)

215

2011年12月

- [illegible]

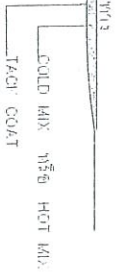
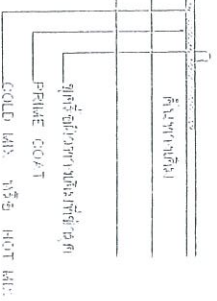
2. **WINDS** (SAIL PATCH)

เป็นงานที่ต้องใช้เทคนิคการเขียนที่เฉพาะเจาะจง โดยเฉพาะอย่างยิ่งในการเขียนโปรแกรมที่ใช้ภาษา C หรือ C++ ซึ่งต้องมีความรู้เกี่ยวกับโครงสร้างของภาษาและการทำงานของระบบปฏิบัติการ

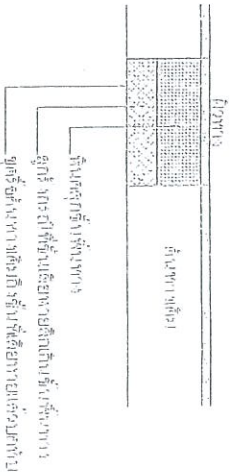
အိမ်ထောင်ရေး

1. ทำเสื้อด้วยไหมย่นหรือผ้าขนหนูย่นกับด้ายสีฟ้าขาวหรือสีชมพูเป็นรูปวงกลมขนาด 1 เมตร 2 ฟุต 2 นิ้ว
2. ขุดสี่เหลี่ยมจากเสื้อไหมย่นภายใน 1 นิ้วจากขอบเสื้อ
3. ทำ Felted Coat
4. ปั่นเสื้อด้วยไหมย่นกับด้ายสีฟ้าขาวหรือสีชมพู (Hot and Cold Hat) แล้วนำด้ายสีฟ้าขาวมาพันรอบ
5. นำด้ายสีฟ้าขาวมาพันรอบเสื้อไหมย่นและเสื้อ (Vest and Felted Hat) แล้วนำด้ายสีฟ้าขาวมาพันรอบ
6. ทำเสื้อด้วยไหมย่นกับด้ายสีฟ้าขาว (Felted Hat)

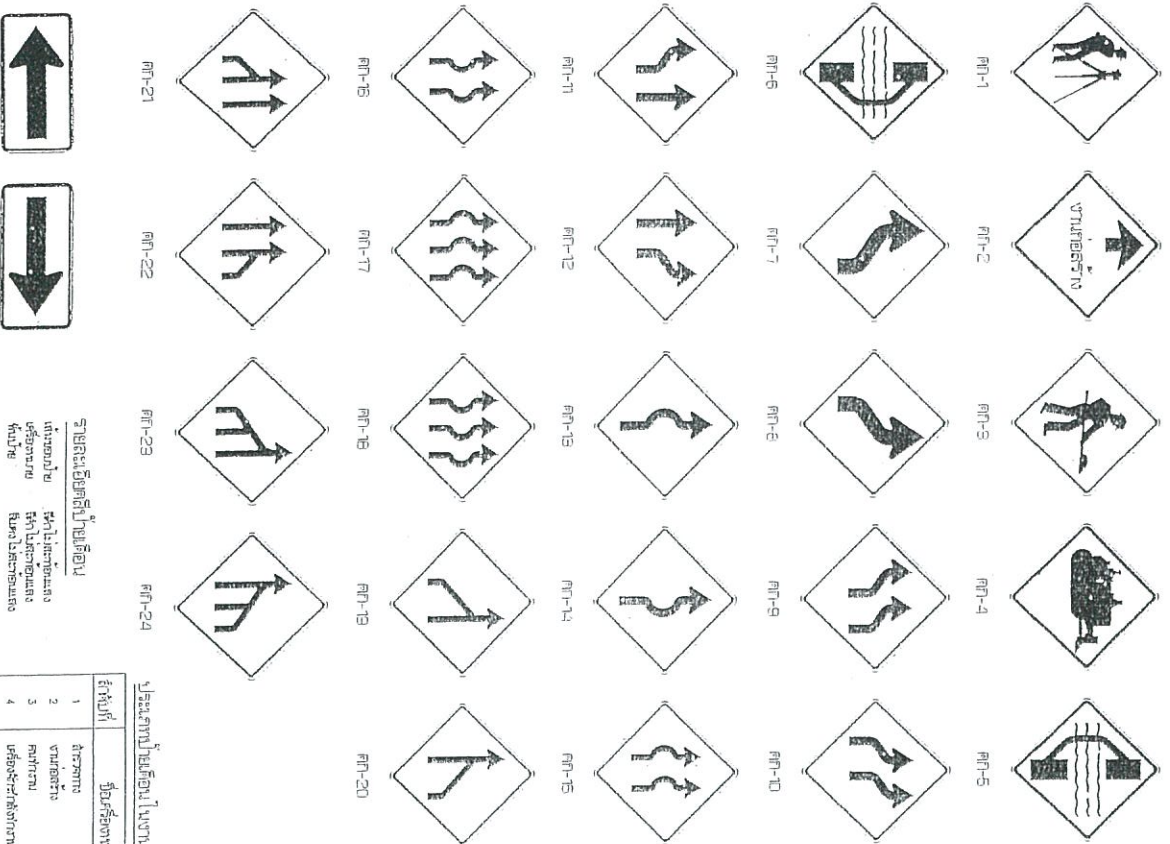
LEVELLING

SECON PATCH

DEPT



1. พืชหรือสิ่งมีชีวิตที่แสดงอาการผิดปกติเฉพาะที่อาจมีสาเหตุมาจากปัญหาในดิน
 2. ปุ่มขาวขนาดเล็กที่เกาะตัวกันอยู่บนใบพืชชนิดเดียวกัน มักมีลักษณะคล้ายคลึงกัน
 3. ยาก TACO COAT
 4. ปุ่มจุด ผิวขาวและฟุ้งเล็กน้อยบริเวณผิวด้านบน (HOT MIX) หรือ (COLD MIX) แต่เกาะอยู่บนใบระดับ
 5. นกตัวน้อยหรือแมลงตัวเล็กที่บินวนรอบ (WEBBING ROLLER)
หรือเศษซากที่เกาะตามใบหรือบริเวณโคนใบของพืช
 6. พืชอาจมีกลิ่นฉุนฉางเนื่องจากสารเคมีที่ตกค้าง

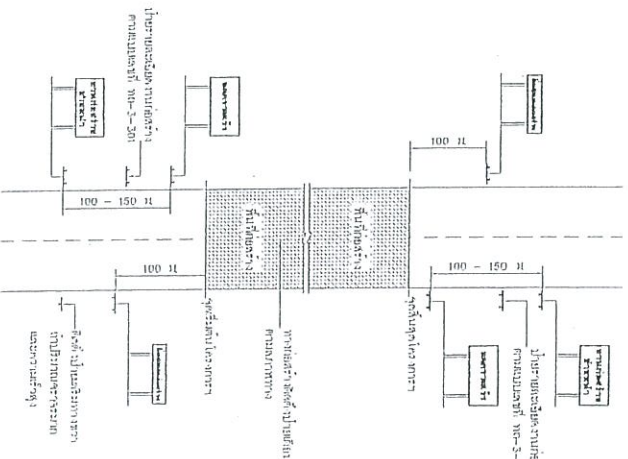


รายละเอียดสัญลักษณ์จราจร
ตามแบบร่าง
ที่แนบมา

ศก-25

ศก-26

ลำดับที่	ชื่อ/สัญลักษณ์	วัสดุ
1	ตัวอักษร	ศก-1
2	ตัวอักษร	ศก-2
3	ตัวอักษร	ศก-3
4	ตัวอักษร	ศก-4
5	ตัวอักษร	ศก-5
6	ตัวอักษร	ศก-6
7-24	ตัวอักษร	ศก-7 ถึง ศก-24
25-26	ตัวอักษร	ศก-25 ถึง ศก-26



และมีการติดตั้งป้ายจราจรจราจรทางบก (พ.ศ.)

ป้ายก่อนสัญญาณจราจร

ขนาดป้าย 90 x 180 ซม.
สีพื้นขาว 20 ซม.

ป้ายเตือนจราจร

ขนาดป้าย 90 x 180 ซม.
สีพื้นขาว 20 ซม.
(สำหรับติดตั้งในที่ที่มีรถจราจรหนาแน่น)
ขนาดป้าย 120 x 180 ซม. (สำหรับติดตั้งในที่ที่มีรถจราจรหนาแน่นมาก) 70-3-30)

สัญญาณจราจร

ขนาดป้าย 90 x 180 ซม.
สีพื้นขาว 20 ซม.

สัญญาณจราจร

ขนาดป้าย 45 x 180 ซม.
สีพื้นขาว 15 ซม.

สัญญาณจราจร

ขนาดป้าย 75 x 180 ซม.
สีพื้นขาว 15 ซม.

ขนาดป้าย

ขนาดป้าย 180 x 180 ซม. สำหรับติดตั้งบนเสาสูง 2.0 ซม.

- ระยะห่างระหว่างป้ายจราจรจราจรทางบก (พ.ศ.)
- ขนาดป้ายจราจร 70 ซม./ซม. ระยะห่าง 100 ซม.
- ขนาดป้ายจราจร 70 ซม./ซม. ระยะห่าง 150 ซม.
- ขนาดป้ายจราจร 70 ซม./ซม. ระยะห่าง 200 ซม.
- ขนาดป้ายจราจร 70 ซม./ซม. ระยะห่าง 250 ซม.
- ขนาดป้ายจราจร 70 ซม./ซม. ระยะห่าง 300 ซม.
- ขนาดป้ายจราจร 70 ซม./ซม. ระยะห่าง 350 ซม.
- ขนาดป้ายจราจร 70 ซม./ซม. ระยะห่าง 400 ซม.
- ขนาดป้ายจราจร 70 ซม./ซม. ระยะห่าง 450 ซม.
- ขนาดป้ายจราจร 70 ซม./ซม. ระยะห่าง 500 ซม.
- ขนาดป้ายจราจร 70 ซม./ซม. ระยะห่าง 550 ซม.
- ขนาดป้ายจราจร 70 ซม./ซม. ระยะห่าง 600 ซม.
- ขนาดป้ายจราจร 70 ซม./ซม. ระยะห่าง 650 ซม.
- ขนาดป้ายจราจร 70 ซม./ซม. ระยะห่าง 700 ซม.
- ขนาดป้ายจราจร 70 ซม./ซม. ระยะห่าง 750 ซม.
- ขนาดป้ายจราจร 70 ซม./ซม. ระยะห่าง 800 ซม.
- ขนาดป้ายจราจร 70 ซม./ซม. ระยะห่าง 850 ซม.
- ขนาดป้ายจราจร 70 ซม./ซม. ระยะห่าง 900 ซม.
- ขนาดป้ายจราจร 70 ซม./ซม. ระยะห่าง 950 ซม.
- ขนาดป้ายจราจร 70 ซม./ซม. ระยะห่าง 1000 ซม.

