

โครงการก่อสร้างถนนแอสฟัลต์ติก  
บ้านโนนจำปา หมู่ที่ 10

โครงการ	ถนนแอสฟัลต์ติก
สถานที่	บ้านโนนจำปา หมู่ที่ 10 ตำบลโนนจำปาพัฒนา อำเภอลำทะเมนชัย จังหวัดนครราชสีมา
สำรวจ	นายรัชชัย ทองทับ นายช่างโยธา
เขียนแบบ	นายรัชชัย ทองทับ นายช่างโยธา
ตรวจแบบ	นายสมพงษ์ นาคโคตรคุณ ผู้อำนวยการกองช่าง
เห็นชอบแบบ	นายคมชาณ บงคบุตร ปลัดเทศบาลตำบล
อนุมัติ	นายทรัพย์ ประสงค์ นายกเทศมนตรีตำบลโนนจำปาพัฒนา
แบบแสดง	
หมายเหตุ	- ห้ามวัดระยะจากแบบให้อึดถือ ตัวเลขที่ปรากฏในแบบเป็นหลัก
มาตราส่วน	
วันที่	
แผ่นที่	
จำนวน	

แผนที่ตั้งโครงการปรับปรุงถนนคอนกรีตเสริมเหล็กปูทับด้วยแอสฟัลต์ติกคอนกรีต บ้านโนนจำปา หมู่ที่ 10 พอสังเขป








## หมายเหตุ

- ถนนแอสฟัลติก ความยาวไม่น้อยกว่า 220.00 เมตร ความกว้าง 9.00 เมตร ความหนา 0.05 เมตร พร้อมเส้นจราจรบนพื้นถนน
- รูปแบบอาจมีการเปลี่ยนแปลงตามความเหมาะสมของผู้ว่าจ้าง

## สัญลักษณ์

 ถนนแอสฟัลติกพร้อมเส้นจราจรบนพื้นถนน

โครงการ	ถนนแอสฟัลติก
สถานที่	บ้านโนนจำปา หมู่ที่ 10 ตำบลสามัคคีพัฒนา อำเภอนาคู จังหวัดนครราชสีมา
สำรวจ	 นายธีรชัย ทองทับ นายช่างโยธา
เขียนแบบ	 นายธีรชัย ทองทับ นายช่างโยธา
ตรวจแบบ	 นายสมพงษ์ บาลโคตรคุณ ผู้อำนวยการกองช่าง
เห็นชอบแบบ	 นายคมชาด บงศ์บุตร ปลัดเทศบาลตำบล
อนุมัติ	 นายทรัพย์ ประสงค์ดี นายกเทศมนตรีตำบลสามัคคีพัฒนา
แบบแสดง	
หมายเหตุ	-ห้ามวัดระยะจากแบบให้อึดถือตัวเลขที่ปรากฏในแบบเป็นหลัก
มาตราส่วน	
วันที่	
แผ่นที่	
จำนวน	

แผนผังที่ตั้งโครงการปรับปรุงถนนคอนกรีตเสริมเหล็กปูทับด้วยแอสฟัลติกคอนกรีต บ้านโนนจำปา หมู่ที่ 10 พอสังเขป

โครงการ

ถนนแอสฟัลต์ติก

สถานที่

บ้านโนนจำปา หมู่ที่ 10  
ตำบลลาดคึกพัฒนา อำเภอลำทะเมนชัย  
จังหวัดลพบุรี

สำรวจ

นายธีรชัย ทองทับ  
นายช่างโยธา

เขียนแบบ

นายธีรชัย ทองทับ  
นายช่างโยธา

ตรวจแบบ

นายสมพงษ์ บาลโคตรคุณ  
ผู้อำนวยการกองช่าง

เห็นชอบแบบ

นายคมชาญ บงศ์บุตร  
ปลัดเทศบาลตำบล

อนุมัติ

นายทวีทย์ ประสงค์  
นายกเทศมนตรีตำบลลาดคึกพัฒนา

แบบแสดง

หมายเหตุ

-ห้ามวัดระยะจากแบบให้ยึดถือ  
ตัวเลขที่ปรากฏในแบบเป็นหลัก

มาตราส่วน

วันที่

แผ่นที่

จำนวน

แอสฟัลต์ติกหนา 5 ซม.  
พื้นถนนคอนกรีตเดิม

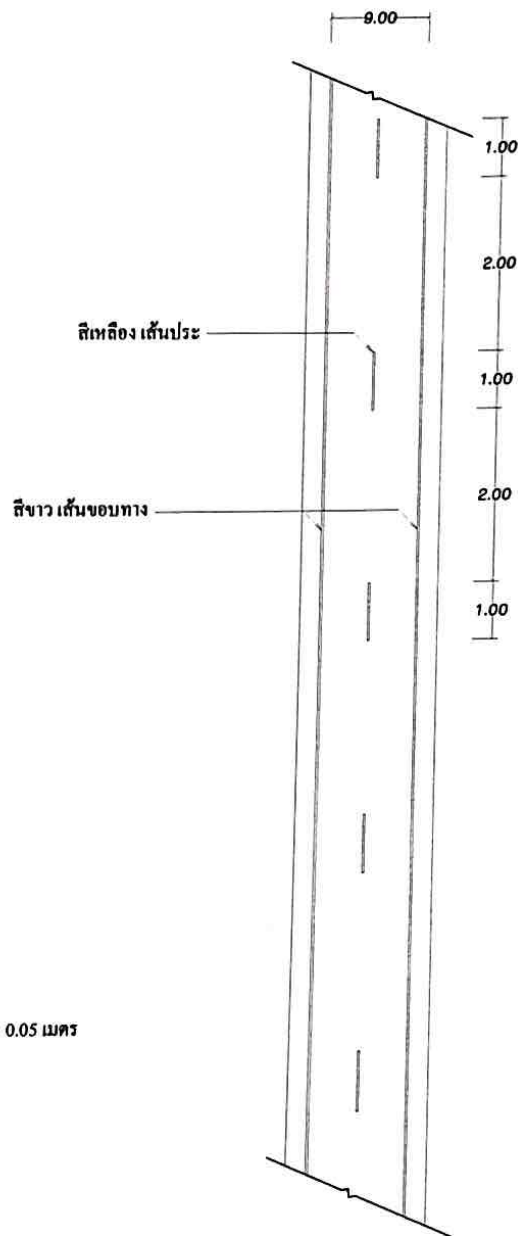
TACK COAT ด้วยยาง CRS-2

9.00

## หมายเหตุ

- เสริมผิวแอสฟัลต์ติกคอนกรีต ความยาวไม่น้อยกว่า 220.00 เมตร ความกว้าง 9.00 เมตร ความหนา 5.00 ซม.
- พร้อมเส้นจราจรบนพื้นถนน
- รูปแบบอาจมีการเปลี่ยนแปลงตามความเหมาะสมของผู้ว่าจ้าง

รูปตัดถนนแอสฟัลต์ติก



#### งานตีเส้นจราจรและขอบทาง

สี่เหลี่ยม เส้นประ  
กว้าง 0.10 ม. ตี 1.00 ม. เว้น 2.00 ม.

สี่ขาว เส้นขอบทาง  
กว้าง 0.10 ม. ตีทั้งสองข้าง ตลอดสองข้างทาง ตลอดความยาวถนน

## แปลนถนนแอสฟัลต์ติก

### หมายเหตุ

-ถนนแอสฟัลต์ติก ความยาวไม่น้อยกว่า 220.00 เมตร ความกว้าง 9.00 เมตร ความหนา 0.05 เมตร  
พร้อมเส้นจราจรบนพื้นถนน

-รูปแบบอาจมีการเปลี่ยนแปลงตามความเหมาะสมของผู้ว่าจ้าง

### สัญลักษณ์



ถนนแอสฟัลต์ติกพร้อมเส้นจราจรบนพื้นถนน

โครงการ	ถนนแอสฟัลต์ติก
สถานที่	บ้านโนนจำปา หมู่ที่ 10 ตำบลสามัคคีพัฒนา อำเภอลำทะเมนชัย จังหวัดนครราชสีมา
สำรวจ	นายรัชชัย ทองทับ นายช่างโยธา
เขียนแบบ	นายรัชชัย ทองทับ นายช่างโยธา
ตรวจแบบ	นายสมพงษ์ บาลโคตรคุณ ผู้อำนวยการกองช่าง
เห็นชอบแบบ	นายคมชาญ บังสินทร ปลัดเทศบาลตำบล
อนุมัติ	นายทวีทย์ ประสงค์ศิริ นายกเทศมนตรีตำบลสามัคคีพัฒนา
แบบแสดง	
หมายเหตุ	-ห้ามวัดระยะจากแบบให้ยึดถือตัวเลขที่ปรากฏในแบบเป็นหลัก
มาตราส่วน	
วันที่	
แผ่นที่	
จำนวน	