

๕

โครงการซ่อมสร้างผิวทาง Asphaltic Concrete
โดยวิธี Pavement In-Place Recycling

รหัสลายทาง สร.ถ. 10116

แยก ทล. 226 (บ้านตะบัน) - บ้านโคกบุรณ์

ตำบลล็กไค อำเภอเมือง จังหวัดสุรินทร์

ช่วง กม. 0+000 ถึง กม. 0+900 ระยะทาง 0.900 กิโลเมตร

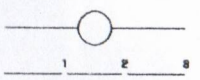
ผิวจราจรกว้าง 6.00 เมตร ไหล่ทางกว้างข้างละ - เมตร

หรือมีพื้นที่ดำเนินการไม่น้อยกว่า 5,400 ตารางเมตร



แผนที่ประเทศไทย

สัญลักษณ์



ทางหลวงแผ่นดิน (ถนนพหลโยธิน)
ทางหลวง ๑ ที่ตั้งทางหลวงอื่น



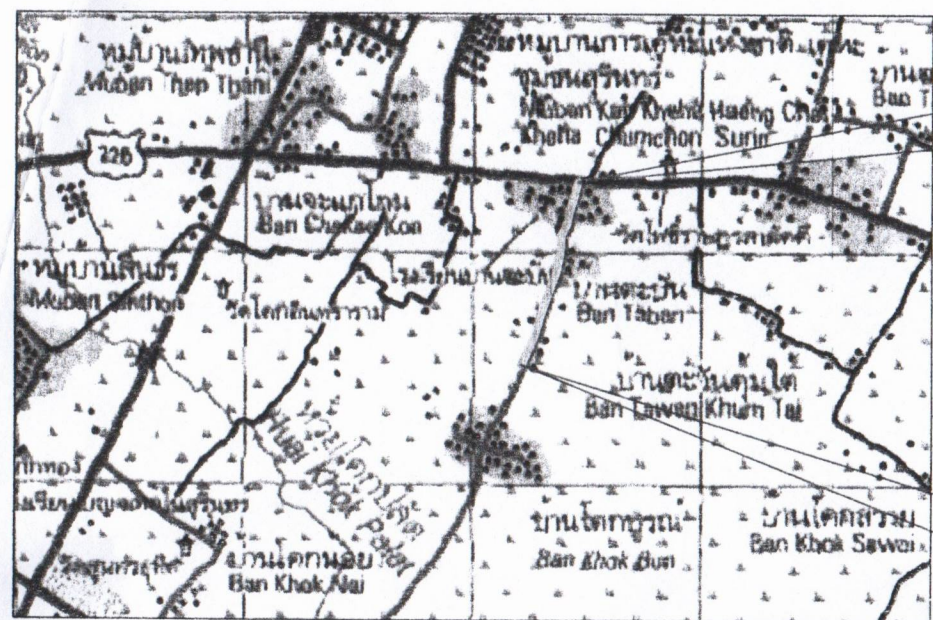
แม่น้ำ, คลอง
หนองน้ำ, ห้วย



หมู่บ้าน
ป่า, ทุ่งหญ้า, ไร่
พื้นที่ จังหวัด, อำเภอ

หมายเหตุ

กรณีที่ไม่สามารถดำเนินการ ซ่อมสร้างผิวทางฯ ช่วงกิโลเมตรข้างต้นได้ ให้ดำเนินการได้ตามสภาพพื้นที่
ทั้งนี้ให้อยู่ในดุลยพินิจของช่างผู้ควบคุมงานและคณะกรรมการตรวจการจ้าง
โดยจะต้องได้ปริมาณงานไม่น้อยกว่าที่กำหนดไว้ในแบบแปลนก่อสร้าง



จุดเริ่มต้นโครงการ
ช่วง กม. 0+000
พิกัด N 14.877505
พิกัด E 103.545053

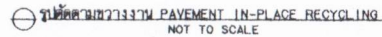
จุดสิ้นสุดโครงการ
ช่วง กม. 0+900
พิกัด N 14.869797
พิกัด E 103.542501

แผนที่จุดที่ตั้งโครงการ
มาตราส่วน 1 : 50,000

<p>สำนักงาน องค์การบริหารส่วนจังหวัดสุรินทร์</p>	
แบบ	แผนที่สังเขป
สำรวจ	(นาย/ทรงศักดิ์ แปงทอง) นายชาญโยธินาณูงาน
ออกแบบ	(นาย/ทรงศักดิ์ แปงทอง) นายชาญโยธินาณูงาน
เขียนแบบ	(นายวินัย บุญลด) คนงานทั่วไป (ปฏิบัติงานสำรวจ)
วิศวกร	(นายเกรียงชัย เรืองชัยเสถียร) วิศวกรโยธานาณูงาน
ตรวจ	(นายธีรเวธน์ กิจเจริญวัฒน์) หัวหน้าฝ่ายสำรวจ
ตรวจกลับ	(นายสมนึก ไชยสิน)
ตรวจกลับ	ผู้อำนวยการส่วนวิศวกรรมก่อสร้าง (นายวิรัช มิ่งพิกุล) ผู้อำนวยการสำนักช่าง
เห็นชอบ	ว่าที่ร้อยตรี 6 (ศุภชัย นิภาภิรักษ์) ปลัดองค์การบริหารส่วนจังหวัดสุรินทร์
เห็นชอบ	(นายภูษิต ด้วงจางกูร) รองนายกองค์การบริหารส่วนจังหวัดสุรินทร์
อนุมัติ	(นายพรชัย มุ่งเจริญพร) นายกองค์การบริหารส่วนจังหวัดสุรินทร์
วันที่	
แผ่นที่ 1/2	จำนวนแผ่น 2

การกระทำแบบบูรณาการ
ลงชื่อ.....ประธานกรรมการ
ลงชื่อ.....กรรมการ
ลงชื่อ.....กรรมการ

หรือมีพื้นที่ดำเนินการไม่น้อยกว่า 5,400 ตารางเมตร



11.01.13L	2/2	2.02.12.03.11.01.1	2
-----------	-----	--------------------	---