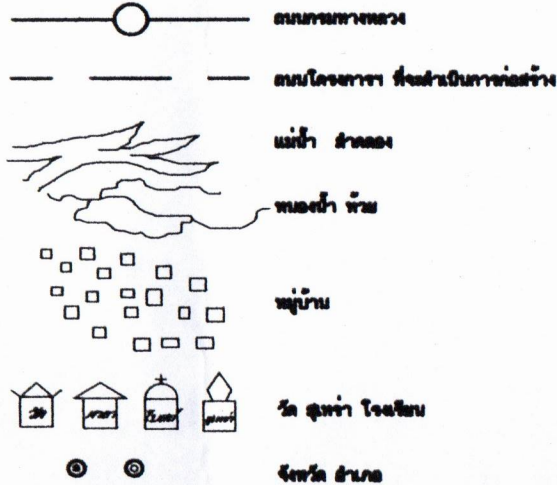




แผนที่ประเทศไทย

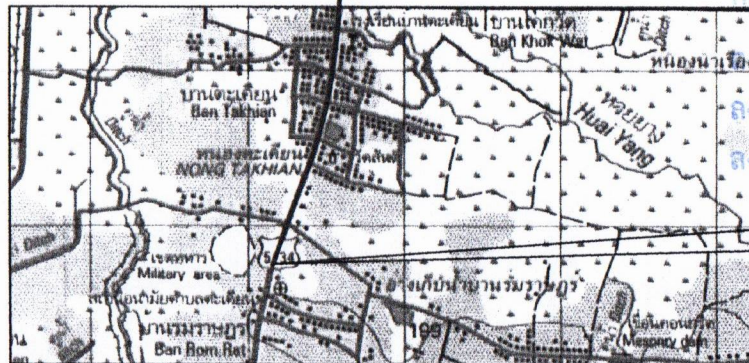
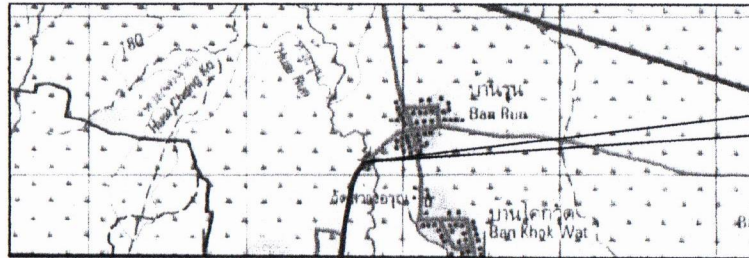
สัญลักษณ์



โครงการซ่อมสร้างผิวทาง Asphaltic Concrete
โดยวิธี (Pavement In-place Recycling)
รหัลลายทาง ลจร.ถ. 10054

บ้านกระเทียม - บ้านลก ตำบลกระเทียม, ตะเคียน
อำเภอสังขะ จังหวัดสุรินทร์

ช่วง กม. 1+985-4+430 ระยะทาง 2.445 กิโลเมตร
ผิวจราจรกว้าง 8.00 เมตร ไหล่ทางกว้างข้างละ 1.00 เมตร
หรือมีพื้นที่ดำเนินการไม่น้อยกว่า 19,560 ตารางเมตร



จุดสิ้นสุดโครงการ
ช่วง กม. 4+430
พิกัด N 14.505582
พิกัด E 103.643004

จุดเริ่มต้นโครงการ
ช่วง กม. 1+985
พิกัด N 14.484379
พิกัด E 103.637706

แผนที่จุดที่ตั้งโครงการ
มาตราส่วน 50,000



สำนักงาน
องค์การบริหารส่วนจังหวัดสุรินทร์

แบบ
แผนที่สังเขป

สำรวจ
นายนิธิต ลภาทอง
นายชาญชัย ชำนาญงาน

ออกแบบ
นายนิธิต ลภาทอง
นายชาญชัย ชำนาญงาน

เขียนแบบ
นายธีรชัย ม่วงตะ
(ผู้ช่วยนายช่างสำรวจ)

วิศวกร
นายธีรชัย เรืองชัยดิษฐ์
วิศวกรโยธาชำนาญการ

ตรวจ
นายธีรชัย เรืองชัยดิษฐ์
หัวหน้าฝ่ายสำรวจ

ตรวจสอบ
นายสมนึก ใจเย็น
ผู้ช่วยช่างควบคุมการก่อสร้าง

ตรวจสอบ
นายธีรชัย เรืองชัยดิษฐ์
ผู้ช่วยช่างควบคุมการก่อสร้าง

เห็นชอบ
ว่าที่ร้อยตรี ศุภชัย นิภาภิรักษ์
ปลัดองค์การบริหารส่วนจังหวัดสุรินทร์

เห็นชอบ
นายภูษิต ภูผาสุวรรณ
รองนายกองค์การบริหารส่วนจังหวัดสุรินทร์

อนุมัติ
นายพรชัย มุ่งเจริญพร
นายกองค์การบริหารส่วนจังหวัดสุรินทร์

วันที่
แผนที่ 1/2 จำนวนแผ่น

หมายเหตุ กรณีที่ไม่สามารถดำเนินการ ซ่อมสร้างผิวทาง ช่วง กม. ข้างต้นได้ ให้ดำเนินการได้ตามสภาพพื้นที่
ทั้งนี้ให้อยู่ในดุลยพินิจของช่างควบคุมงานและคณะกรรมการตรวจการจ้าง
โดยจะต้องได้ปริมาณงานไม่น้อยกว่าที่กำหนดไว้ในแบบแปลนก่อสร้าง

