



# แบบฉบับคอนกรีตเสริมเหล็ก

แบบเลขที่ ...1... / ...2568....

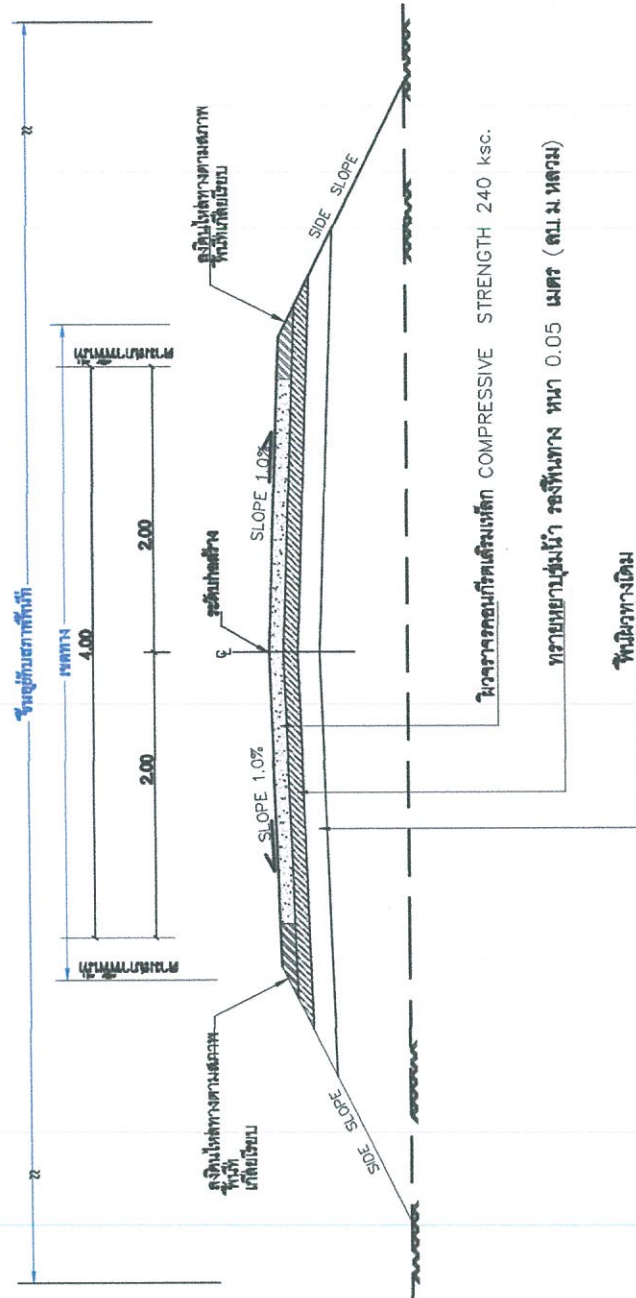
โครงการ ก่อสร้างถนนคอนกรีตเสริมเหล็ก สายจากบ้าน  
หนองโน หมู่ 8 - บ้านวังกุ้ง ตำบลวังยาว กว้าง 4.00 เมตร  
ยาว 1,900.00 เมตร หนา 0.15 เมตร ลงดินไหล่ทางข้างละ 0.30  
เมตร หรือมีพื้นที่ไม่น้อยกว่า 7,600 ตารางเมตร องค์การบริหารส่วน  
ตำบลวังยาว ตำบลวังยาว อำเภอโกสุมพิสัย จังหวัดมหาสารคาม

องค์การบริหารส่วนตำบล วังยาว  
อำเภอ โกสุมพิสัย จังหวัดมหา

กรมส่งเสริมการค้าระหว่างประเทศ  
กระทรวงมหาดไทย[illegible]

รายการทดสอบวัตถุประสงค์ดำเนินการก่อสร้าง

1. ผลการทดสอบค่ากำลังอัดของแผ่นทางคอนกรีตผสมเถ้าภูเขาไฟ 240 กก./ตร.ซม. เทียบเท่ากับอัตราเป็นร้อยละ 28 ซึ่ง  $f_c' > 240$  ksc.



รูปตัดตามขวางงานก่อสร้างถนนคอนกรีตเสริมเหล็ก

NOT TO SCALE

PRODUCED BY AN AUTODESK EDUCATIONAL PRODUCT



NOT TO SCALE

1. ผลการทดสอบค่ากำลังของยางรถยนต์ที่อุณหภูมิ 240 องศาเซลเซียส. เทียบเท่าในอัตราเร็วแบบไทยปทุม 28 กม/ชม.  $n_{fc} > 240$  ksc.

|   |  |   |   |                                     |                                     |   |                  |
|---|--|---|---|-------------------------------------|-------------------------------------|---|------------------|
|  | กระทรวงทรัพยากรธรรมชาติและสิ่งแวดล้อม<br>กรมส่งเสริมการเกษตร | สำเนา/ใบแนบ<br>(แนบใบขึ้นทะเบียน พืช-สัตว์-ประมง) |  | นาย/นาง/นางสาว<br>นาย/นาง/นางสาว    | ชื่อ<br>(นามสกุล)<br>นาย/นาง/นางสาว |  | เลขที่<br>1/2568 |
|   | รายละเอียด<br>รายละเอียด                                     | วันที่<br>วันที่                                  | สถานที่<br>สถานที่  | ชื่อ<br>(นามสกุล)<br>นาย/นาง/นางสาว | ชื่อ<br>(นามสกุล)<br>นาย/นาง/นางสาว |   |                  |



[illegible]

\*\*\*หมายเหตุ : - เส้นทางที่จะดำเนินการก่อสร้างไปตามสภาพเส้นทางในแผนที่จริงของโครงการ

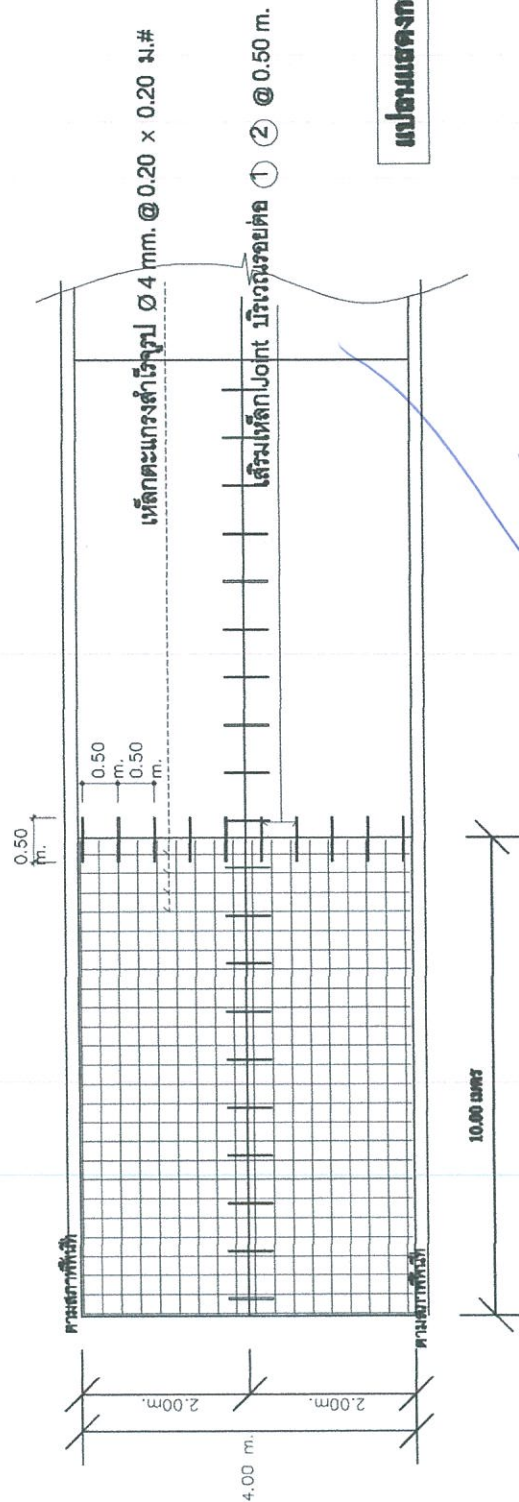
แปลจนจนก่อนก็วัดเสริมเพื่อก 1:200

\*\*\* หมายเหตุ : หากการขยายการได้ประโยชน์หรือเกิดอุปสรรคขึ้นในระหว่างการดำเนินการใช้คณะกรรมการตรวจสอบให้คำปรึกษา  
\*\*\*\*\*


[illegible]



แสดงรูปตัด 1 - 1 1:50



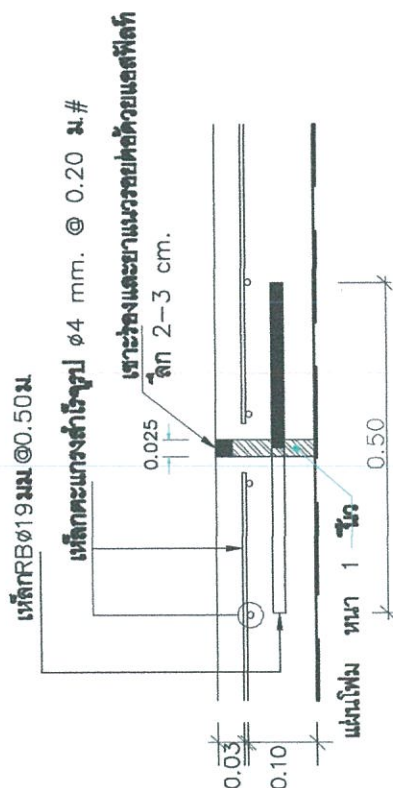
แบบแผนแสดงการผูกพัน 1:75

|   |  |                             |                                    |                             |                                |                                |
|---|--|-----------------------------|------------------------------------|-----------------------------|--------------------------------|--------------------------------|
|  | <b>โครงการ</b><br><b>คณะกรรมการสิ่งแวดล้อมแห่งชาติ</b> |                             | <b>วันที่/ปี</b><br><b>11/2568</b> | <b>ที่</b><br><b>3</b>      | <b>เรื่อง</b><br><b>เรื่อง</b> | <b>วันที่</b><br><b>1/2568</b> |
|   | <b>คณะกรรมการสิ่งแวดล้อมแห่งชาติ</b>                   |                             |                                    |                             |                                |                                |
| <b>เรื่อง</b><br><b>เรื่อง</b>  |  | <b>ที่</b><br><b>เรื่อง</b> | <b>ที่</b><br><b>เรื่อง</b>        | <b>ที่</b><br><b>เรื่อง</b> | <b>ที่</b><br><b>เรื่อง</b>    | <b>ที่</b><br><b>เรื่อง</b>    |
| <b>เรื่อง</b><br><b>เรื่อง</b>  |  | <b>ที่</b><br><b>เรื่อง</b> | <b>ที่</b><br><b>เรื่อง</b>        | <b>ที่</b><br><b>เรื่อง</b> | <b>ที่</b><br><b>เรื่อง</b>    | <b>ที่</b><br><b>เรื่อง</b>    |

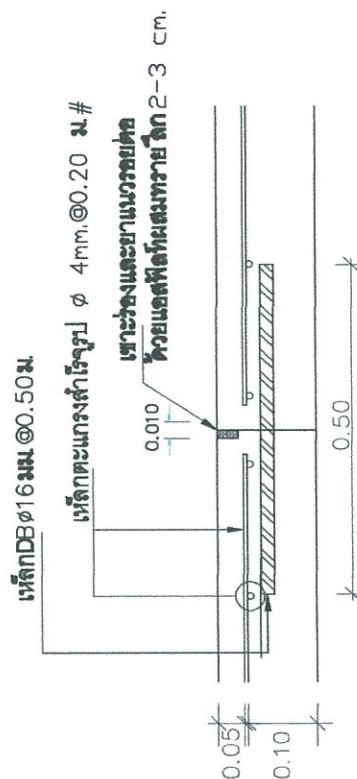


ตารางที่ 1 แสดงขนาดของ WIRED MESH “ที่ไรเทน BAR MESH

|   |               |                           |
|---|---------------|---------------------------|
| WIRE MESH (fs=2,750 Ksc.)<br>(เหล็กขึงแบบทอสำเร็จรูป) | DIA/SPACING   | STEEL AREA<br>(กก.ทม./ม.) |
|   | ๑4ม.ม @0.20ม. | 0.629                     |



ขยายช่อง 1 1:10



ขยายรอยต่อ 3 - 3 1:10

หอยต่อขณะก่อสร้างตามยาว  
LONGITUDINAL  
JOINT

CONSTRUCTION  
CONTRACT

ขยายรอยต่อ 2 - 2 1:10

JOINT  
JOINT

|   |                                       |  |   |   |  |  |  |                   |   |        |
|---|---------------------------------------|--|---|---|--|--|--|-------------------|---|--------|
|  | โครงการ                               | สำรวจ/เขียนแบบ   |  | <b>ผู้ควบคุมงาน</b><br>(นาย) อดิศักดิ์ นามขุนทด<br>นายช่างสำรวจชำนาญงาน | <b>ผู้ตรวจ</b><br>(นาย) อดิศักดิ์ นามขุนทด<br>นายช่างสำรวจชำนาญงาน |  | <b>ผู้ตรวจ</b><br>(นาย) อดิศักดิ์ นามขุนทด<br>นายช่างสำรวจชำนาญงาน | ลงนาม<br>๑๐/๐๖/๖๕ | ๔ | ๑/๒๕๖๘ |
|   | ๑. สำรวจพื้นที่โครงการ<br>๒. เขียนแบบ | ๑. ๕ ไร่<br>๒. ๕ ไร่<br>๓. ๕ ไร่<br>๔. ๕ ไร่<br>๕. ๕ ไร่ |   |   |  |  |  |                   |   |        |