





แบบมาตรฐานป้ายทาง สำหรับ อบต.



กรมทางหลวงชนบท



ส่วนกลาง
 วาที่ร.ค. (อานนท์ อัมพันธ์)
 ผู้อำนวยการกองทาง
 ส่วนกลาง
 วาที่ร.ค. (อานนท์ อัมพันธ์)
 ผู้อำนวยการกองทาง

กระทรวงคมนาคม



กรมทางหลวงชนบท

แบบมาตรฐานงานทางสำหรับ อปท.

สำเนาถูกต้อง

ว่าที่ร.ต.

(อากรณ์ อัมพันธ์)

ผู้อำนวยการกองช่าง

แบบมาตรฐานงานทางสำหรับอปท.

พิมพ์ครั้งที่ 4 : ธันวาคม 2556

จำนวน : 1,500 เล่ม

ISBN : 978-974-9848-75-3

ลิขสิทธิ์ : กรมทางหลวงชนบท

จัดทำโดย : กรมทางหลวงชนบท

สำเนาถูกต้อง

ว่าที่ร.ต.

(อรรถสิทธิ์ อัมพันธ์)

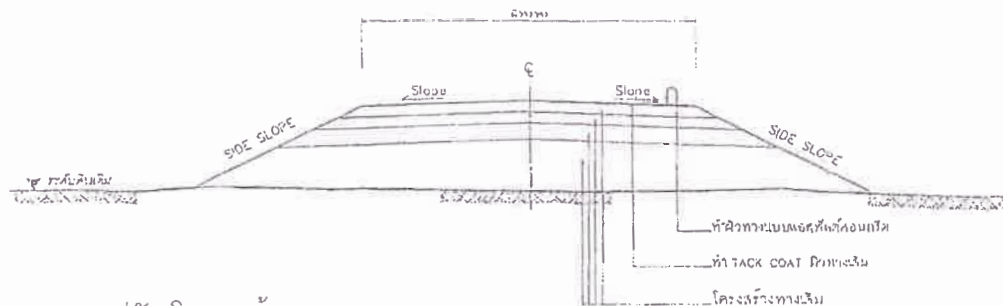
สำเนาถูกต้อง

ว่าที่ร.ต.

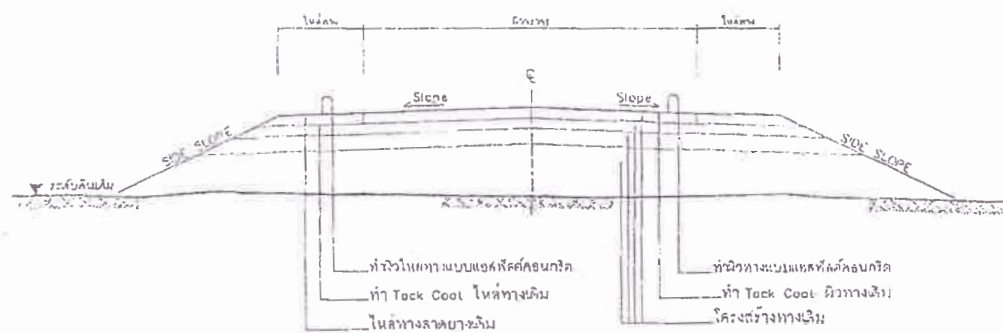
(อากรณ์ อัมพันธ์)

ผู้อำนวยการกองช่าง

กระทรวงคมนาคม



รูปตัดโครงสร้างทาง 1



รูปตัดโครงสร้างทาง 2

ข้อมูลงานและปริมาณวัสดุ			
ลำดับที่	รายการ	ชื่อคำนวณ	
1	โครงสร้าง แอสฟัลต์คอนกรีต	อ้างถึง	มาตรฐานงานแอสฟัลต์คอนกรีต " มทฐ 230-2545
2	ผิวทาง แอสฟัลต์คอนกรีต	อ้างถึง	มาตรฐานงานแอสฟัลต์คอนกรีต " มทฐ 230-2545
3	TACK COAT	อ้างถึง	มาตรฐานงานทาโคท " มทฐ 227-2545
4	การรับแรงกระทำผิวทาง	อ้างถึง	แบบมาตรฐานแรงกระทำผิวทางบนผิวทาง " ทด-3-110(1) - 110(4)

รายการประกอบแบบ

1. ทำ DEEP PATCHING ผิวทางและผิวไหล่ทางเดิมให้ระดับผิวหน้าจนถึงชั้นโครงสร้างเดิม
2. กระจัดผิวทางและผิวไหล่ทางเดิมไม่ให้ผิวหน้าเดิมถึงผิวหน้าเดิม ให้ทำ SAND PATCHING ในผิวหน้าเดิม
3. ปรับระดับผิวทางและผิวไหล่ทางให้ระดับผิวหน้าเดิมกับผิวหน้าเดิม ก่อนที่จะเริ่มผิว
4. ทำ TACK COAT ผิวทางและผิวไหล่ทาง
5. ทำผิวไหล่ทางแบบแอสฟัลต์คอนกรีต
6. ทำผิวทางแบบแอสฟัลต์คอนกรีตและผิวไหล่ทางแบบแอสฟัลต์คอนกรีตและผิวไหล่ทาง
7. ภายหลังการปรับระดับโครงสร้างทาง สามารถเปลี่ยนไปใช้ชั้นผิวหน้าเดิมและผิวไหล่ทางเดิมได้โดยไม่ต้องทำโครงสร้างใหม่
8. ภายหลังการปรับระดับผิวทางและผิวไหล่ทางเดิมให้ระดับผิวหน้าเดิมกับผิวหน้าเดิม ก่อนที่จะเริ่มผิว
9. ภายหลังการปรับระดับผิวทางและผิวไหล่ทางเดิมให้ระดับผิวหน้าเดิมกับผิวหน้าเดิม ก่อนที่จะเริ่มผิว
10. การเปลี่ยนแปลงผิวทาง ข้อ 7.8 และ ข้อ 9 จะต้องมีให้ปริมาณงานตามที่กำหนดไว้ในแบบ
11. ความหนาของผิวทางแบบแอสฟัลต์คอนกรีต จะกำหนดในแบบและรายละเอียด
12. งานในไหล่ทางจะกำหนดในแบบและรายละเอียด
13. งานซ่อมแซมและทาสีใหม่ หรืองานรีดตัวผิวเดิมใหม่ตามมาตรฐาน มทฐ 230-2545 หรือ มทฐ 227-2545 จะกำหนดไว้ในแบบและรายละเอียด

หมายเหตุ

แบบงานเสริมผิวแอสฟัลต์คอนกรีตปรับปรุงงานแบบมาตรฐานงานบำรุงรักษาผิวทาง ฉบับที่ 3/2545 และแบบที่ 3.2(มทฐ 3.2/2545) ของกรมทางหลวง

ว่าที่ร.ต. (อานนท์ อัมพันธ์) ผู้อำนวยการกองช่าง

	<p>แบบงานเสริมผิวแอสฟัลต์คอนกรีตปรับปรุงงานแบบมาตรฐานงานบำรุงรักษาผิวทาง ฉบับที่ 3/2545 และแบบที่ 3.2(มทฐ 3.2/2545) ของกรมทางหลวง</p>
--	---

ถนนสายหนองใหญ่ - บางพระ หมู่ที่ 5



หมายเหตุ ถนนสายบ้านหนอง-บางพระหมู่ที่ 5 บ้านหนองใหญ่
รหัสทางหลวงท้องถิ่น ตงถ 17-011
ขนาด ตรัง ได้ดำเนินการไปแล้ว กว้าง 6.00
ยาว 1,050 เมตร หน้า 0.05 เมตร

โครงการ/ปรับปรุงซ่อมแซมถนนชนิดพาราแอสฟัลติก
คอนกรีต รหัสทางหลวงท้องถิ่น ตงถ 17-011
สายหนองใหญ่ - บางพระ หมู่ที่ 5 บ้านหนองใหญ่
ตำบล กะลาเส กว้าง 6.00 เมตร ยาว 2,800 เมตร
หน้า 0.05 เมตร

ผังบริเวณภาพถ่ายทางอากาศถนนสายหนองใหญ่ - บางพระ หมู่ที่ 5

SCALE :

NTS.



องค์การบริหารส่วนตำบลกะลาเส

เขียนแบบโดย

นายจักรกริช ประสงค์

ผู้ควบคุมการก่อสร้าง

นายประจักษ์ ชื่นจันทร์

หัวหน้าสำนักงาน
ปลัดองค์การบริหารส่วนตำบล
นายสุเมธ แซ่จ๋อ

ชื่อ

นายสุเมธ แซ่จ๋อ

นายสุเมธ แซ่จ๋อ

25

PROJECT :

ผังบริเวณภาพถ่ายทางอากาศถนน
ถนนสายหนองใหญ่ - บางพระ
หมู่ที่ 5

LOCATION : ตำบลกะลาเส อำเภอวังน้ำเย็น จังหวัดสระแก้ว

For Construction permission

DRAWING TITLE :

DATE :

BY :

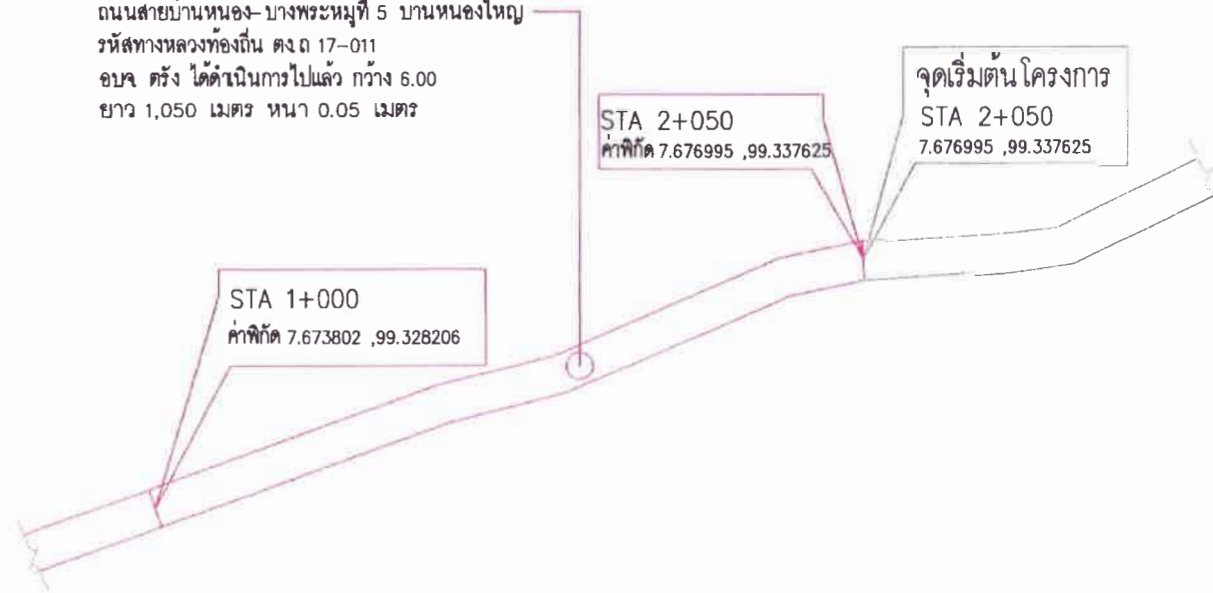
Check and Approved for Issue :


Drawing No.

01

ถนนสายหนองใหญ่ – บางพระ หมู่ที่ 5

ถนนสายบ้านหนอง-บางพระหมู่ที่ 5 บ้านหนองใหญ่
รหัสทางหลวงท้องถิ่น ตงถ 17-011
อบจ. ตระก้อ ได้ดำเนินการไปแล้ว กว้าง 6.00
ยาว 1,050 เมตร หน้า 0.05 เมตร



หมายเหตุ  ถนนสายบ้านหนอง-บางพระหมู่ที่ 5 บ้านหนองใหญ่
รหัสทางหลวงท้องถิ่น ตงถ 17-011
อบจ. ตระก้อ ได้ดำเนินการไปแล้ว กว้าง 6.00
ยาว 1,050 เมตร หน้า 0.05 เมตร

ผังบริเวณโดยสังเขปถนนสายหนองใหญ่ – บางพระ หมู่ที่ 5
SCALE : NTS. 



องค์การบริหารส่วนตำบลละหาน

เขียนแบบ โดย

นายจักรกฤษณ์ ประสงค์



ผู้อำนวยการกองช่าง

นายประจักษ์ ชื่นอินทร์



หัวหน้าสำนักงานได้ รับทราบทราบแทน
ปลัดองค์การบริหารส่วนตำบลละหาน
นายสมเดช แสงอุทัย



นายกองค์การบริหารส่วนตำบลละหาน

นายพิษณุ ฤทธิธรรม



PROJECT :
ผังบริเวณโดยสังเขป
ถนนสายหนองใหญ่ – บางพระ
หมู่ที่ 5

LOCATION : ตำบลละหาน อำเภอสามชัย จังหวัดบุรีรัมย์

For Construction permission

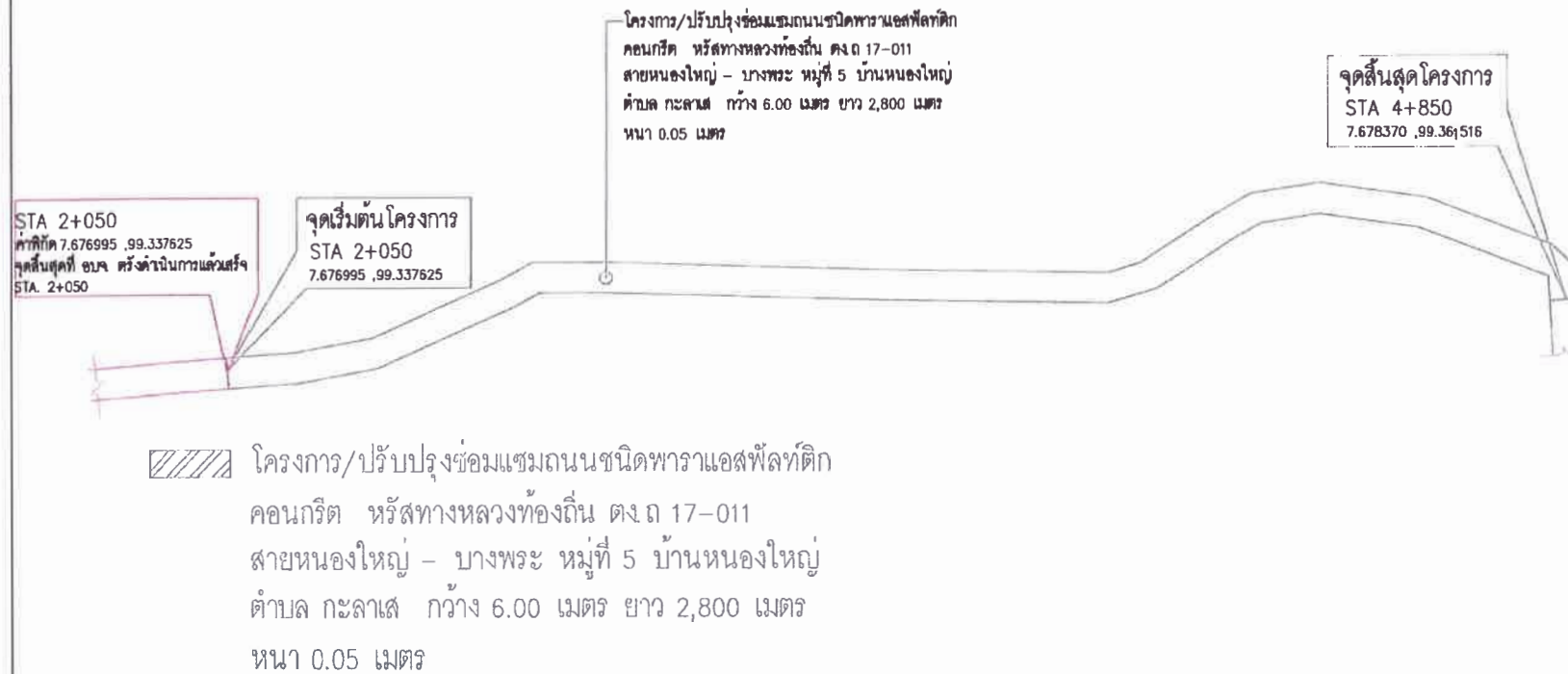
DRAWING TITLE:

DATE: _____ SCALE: _____

Drawn By: _____ Check By: _____

Drawing No.

ถนนสายหนองใหญ่ – บางพระ หมู่ที่ 5



ผังบริเวณโดยสังเขปถนนสายหนองใหญ่ – บางพระ หมู่ที่ 5
SCALE : NTS.



องค์การบริหารส่วนตำบลกะลาเส

เขียนแบบโดย

นายจักรกริช ประสมศรี

ผู้อำนวยการกองช่าง

นายทศพร ชื่นพันธ์

หัวหน้าสำนักงานปลัด รักษาการแทน
ปลัดองค์การบริหารส่วนตำบลกะลาเส
นายสุเมธ แซ่ลือ

นายกองค์การบริหารส่วนตำบลกะลาเส
นายชัยฤทธิ์ อัญมณี

PROJECT :
ผังบริเวณโดยสังเขป
ถนนสายหนองใหญ่ – บางพระ
หมู่ที่ 5

LOCATION : ตำบลกะลาเส อำเภอลำลูกเกด จังหวัดลำปาง

For Construction permission

DRAWING TITLE :

DATE : _____ SCALE : _____

Drawn By : _____ Checked By : _____

Drawing No.