

- ① บ้านโคกพระ หมู่ที่ 1 (ชุมชนบ้านโคกพระ)
- ② บ้านโคกพระ หมู่ที่ 2 (ชุมชนบ้านโคกพระ)
- ③ บ้านขมิ้น หมู่ที่ 3 (ชุมชนบ้านขมิ้น)
- ④ บ้านหนองแขง หมู่ที่ 4 (ชุมชนบ้านหนองแขง)

แผนผังที่ตั้งโครงการ

มาตราส่วน NOT TO SCALE



กองช่าง
เทศบาลตำบลโคกพระ
ตำบลโคกพระ อำเภอโคกโพธิ์ไชย จังหวัดขอนแก่น

โครงการเสริมผิวถนนแอสฟัลติกคอนกรีตถนนสุขุมวิท 6 รหัสสายทาง มค.6-0006
ช่วง จากสายถนนสุขุมวิท 2 รหัสสายทาง มค.6-0002 ถึงสายทางหลวงแผ่นดิน หมายเลข 2188
กว้าง 7.20 เมตร ยาว 335.00 เมตร หน้า 0.05 เมตร ใต้ทางข้างละ 0.00 เมตร
หรือมีพื้นที่ไม่น้อยกว่า 2,412 ตารางเมตร
ชุมชนบ้านโคกพระ หมู่ที่ 1
ตำบลโคกพระ เทศบาลตำบลโคกพระ
อำเภอโคกโพธิ์ไชย จังหวัดมหาสารคาม

รายละเอียดแบบ

สำรวจ - เขียนแบบ - ออกแบบ

นายชนุตม์ ศาลวรวิชัย
วิศวกรโยธา ปฏิบัติการ

ตรวจลงชื่อ

ผู้รับรองแบบ

เสนอ

นายณรงค์ ปัตตะเวสัง
ปลัดเทศบาล

นายพร กัลยาณี
รองปลัดเทศบาล
รักษาการผอ.ทอ.อำเภอโคกโพธิ์ไชย
สย 10290

ตรวจแบบ

อนุมัติ

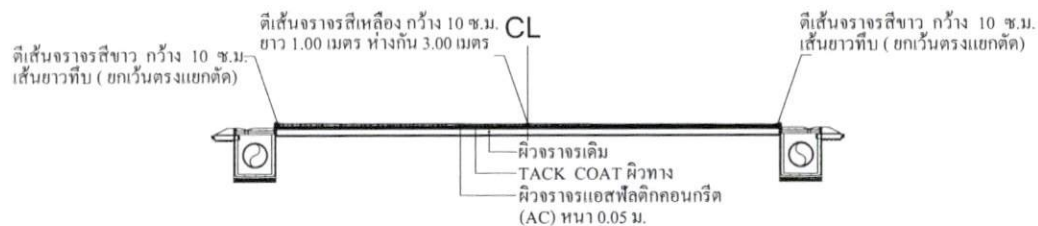
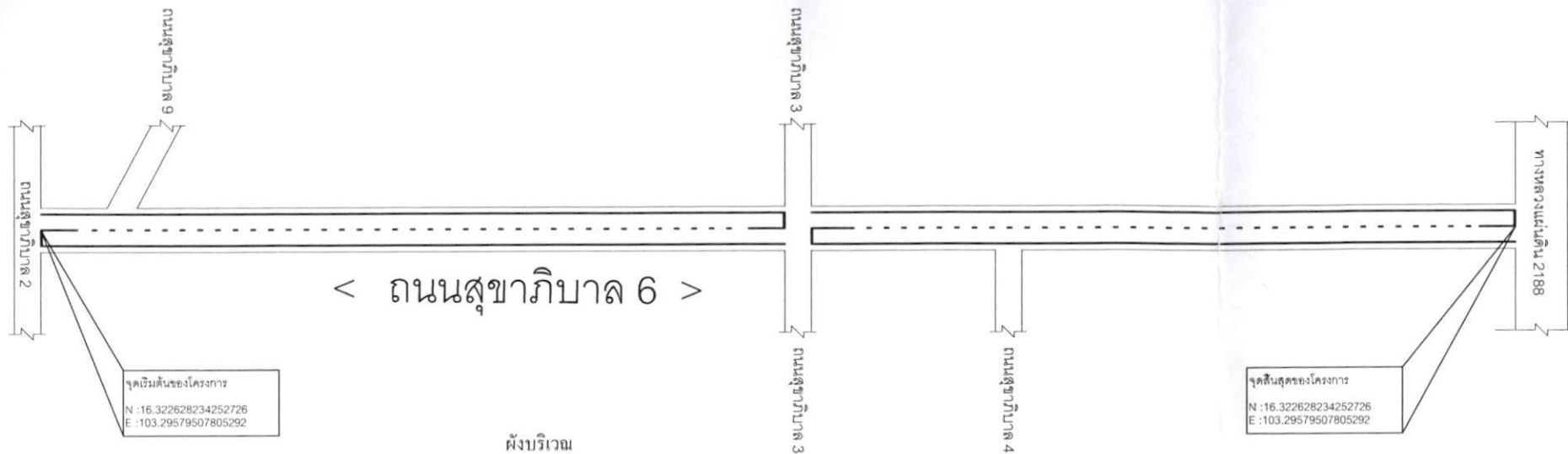
นายสนั่น บุญดี
นายกเทศมนตรีตำบลโคกพระ

ว/ด/ป

แบบเลขที่

แผ่นที่ รวม

1 3



รูปตัดถนน 1 : 1

Not to Scale

นายสมชาย วิชาสิงห์
วิศวกรโยธา
สย 10240



กองช่าง
เทศบาลตำบลโคกพระ
ตำบลโคกพระ อำเภอโกสุมพิสัย จังหวัดมหาสารคาม

โครงการเสริมผิวถนนแอสฟัลติกคอนกรีตถนนสุขาภิบาล 6 รหัสสายทาง ม.ค.บ.6-0006 ช่วง จากสายถนนสุขาภิบาล 2 รหัสสายทาง ม.ค.บ.6-0002 ถึงสายทางหลวงแผ่นดิน หมายเลข 2188 กว้าง 7.20 เมตร ยาว 335.00 เมตร หนา 0.05 เมตร โหลทางข้างละ 0.00 เมตร หรือมีพื้นที่ไม่น้อยกว่า 2,412 ตารางเมตร
ชุมชนบ้านโคกพระ หมู่ที่ 1
ตำบลโคกพระ เทศบาลตำบลโคกพระ
อำเภอโกสุมพิสัย จังหวัดมหาสารคาม

รายละเอียดแบบ

สำรวจ - เขียนแบบ - ออกแบบ

นายสมชาย วิชาสิงห์
วิศวกรโยธา ปฏิบัติการ

ตรวจเสนอ

ผู้รับรองแบบ

เสนอ

นายณรงค์ บัณฑิตวงษ์
ปลัดเทศบาล

ตรวจแบบ

นายพนธ์ กัลยาสนธิ์
รองปลัดเทศบาล
รักษาราชการแทนผู้อำนวยการกองช่าง
อนุมัติ
นายสนั่น บุญละอิตา
นายกเทศมนตรีตำบลโคกพระ

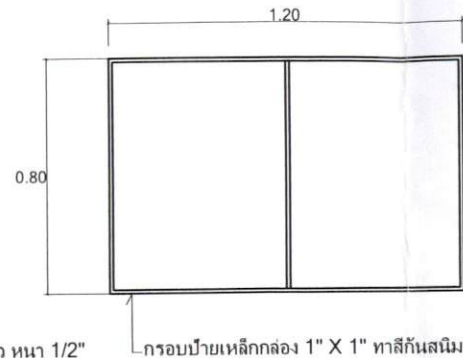
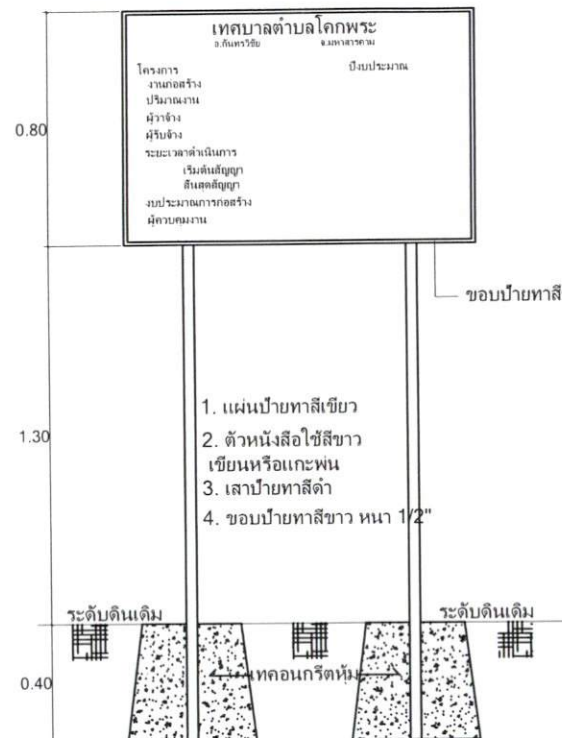
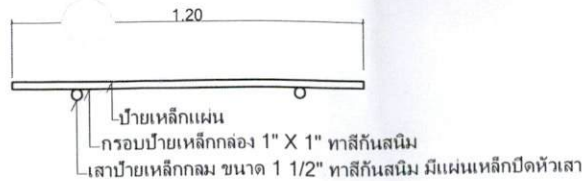
ว/ด/ป

แบบเลขที่

แผ่นที่

รวม

2 3



แบบป้ายโครงการ

มาตราส่วน 1:25

นายพนธ์ วิทยาลัย
วิศวกรรมโยธา
สย 10090



กองช่าง
เทศบาลตำบลโคกพระ
ตำบลโคกพระ อำเภอกันทรวิชัย จังหวัดมหาสารคาม

โครงการเสริมผิวถนนแอสฟัลติกคอนกรีตถนนสุขาภิบาล 6 รหัสสายทาง มค.ถ.6-0006
ช่วง จากสายถนนสุขาภิบาล 2 รหัสสายทาง มค.ถ.6-0002 ถึงสายทางหลวงแผ่นดิน หมายเลข 2188
กว้าง 7.20 เมตร ยาว 335.00 เมตร หนา 0.05 เมตร ไล่ทางข้างละ 0.00 เมตร
หรือมีพื้นที่ไม่น้อยกว่า 2,412 ตารางเมตร
ชุมชนบ้านโคกพระ หมู่ที่ 1
ตำบลโคกพระ เทศบาลตำบลโคกพระ
อำเภอกันทรวิชัย จังหวัดมหาสารคาม

รายละเอียดแบบ

สำรวจ - เขียนแบบ - ออกแบบ

นายพนธ์ วิทยาลัย
วิศวกรรมโยธา
สย 10090

ตรวจเสนอ

ผู้รับรองแบบ

เสนอ

นายณรงค์ ปัตตะวงษ์
ปลัดเทศบาล

ตรวจแบบ

นายพนธ์ วิทยาลัย
รองปลัดเทศบาล
รักษาการแทนผู้อำนวยการกองช่าง

อนุมัติ

นายสนั่น บุญโคตร
นายกเทศมนตรีตำบลโคกพระ

ว/ด/ป

แบบเลขที่

แผ่นที่ รวม

3 3