



แผนที่ประเทศไทย

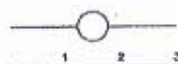


เทศบาลตำบลเมืองสงรว อำเภอเมืองสงรว จังหวัดร้อยเอ็ด


โครงการปรับปรุงถนนผิวแอสฟัลท์ติกคอนกรีต

สายทางภายในหมู่บ้าน บ้านคำ หมู่ 3, 7, 8, 9
ต.เมืองสงรว อ.เมืองสงรว จ.ร้อยเอ็ด

สัญลักษณ์



ทางหลวงแผ่นดิน ทางหลวงชนบท



ทางหลวง 1 ทางหลวงชนบท ทางหลวงพิเศษ



แม่น้ำ, ลำคลอง



หนองน้ำ, ฝาย



หมู่บ้าน



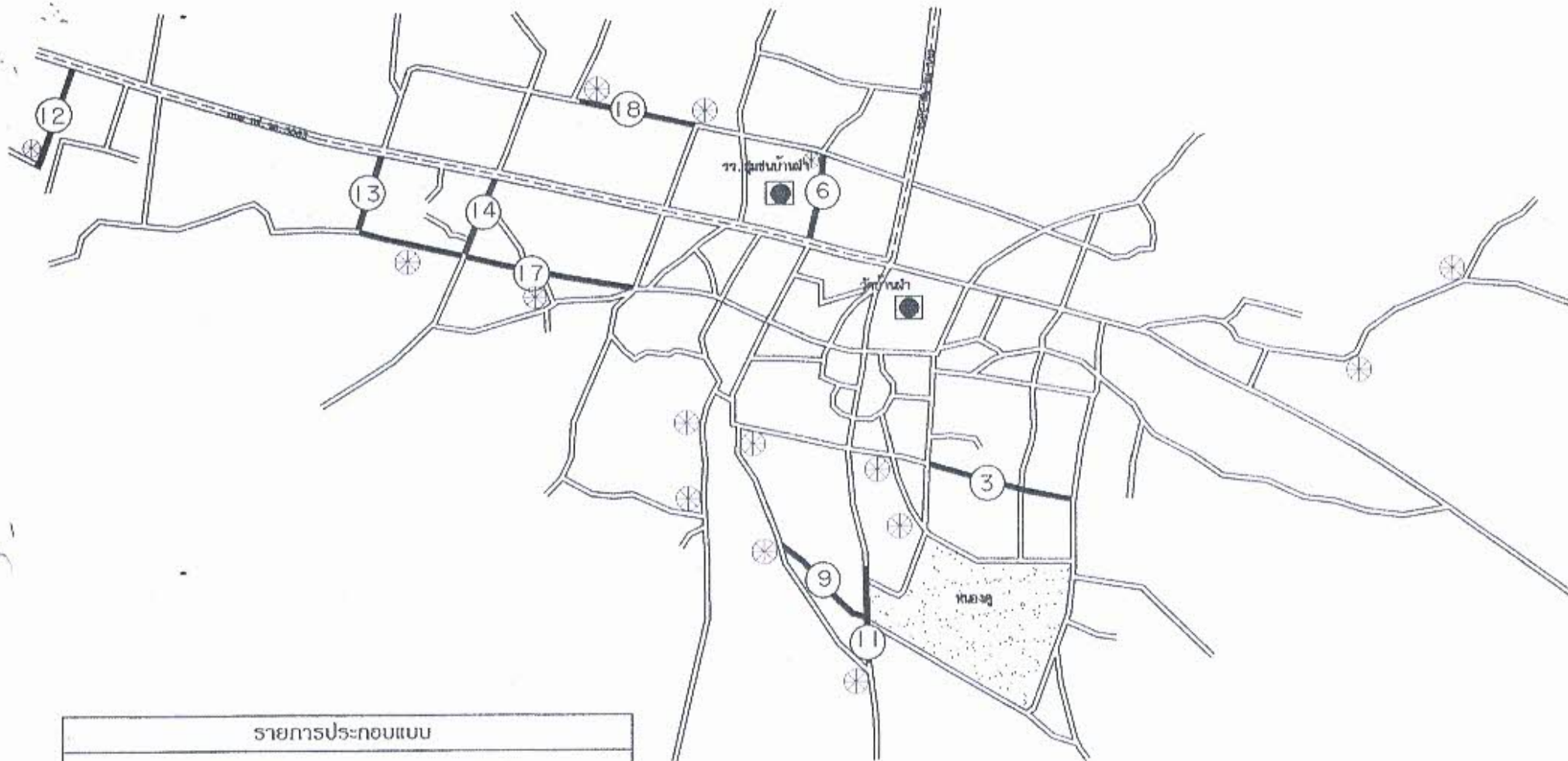
วัด, สุสาน, โรงเรียน



พื้นที่ ไร่, งาน

เทศบาลตำบลเมืองสงรว

แนบด้วยภาพ บ้านคำ หมู่ 3 ตำบลเมือง อ. เมืองสงรว จ.ร้อยเอ็ด	นายสมศักดิ์ บุตรคำดี	เป็นรองนายก อบต. นายสมศักดิ์ บุตรคำดี	เป็นรองนายก อบต. นายสมศักดิ์ บุตรคำดี
	นายสมศักดิ์ บุตรคำดี		
แนบด้วย ถนนในหมู่บ้าน	นายสมศักดิ์ บุตรคำดี	เป็นรองนายก อบต. นายสมศักดิ์ บุตรคำดี	เป็นรองนายก อบต. นายสมศักดิ์ บุตรคำดี
	นายสมศักดิ์ บุตรคำดี		
นาย ท. เมืองสงรว เลขที่/2566	นายดี	จำนวน แห่ง	นายก อบต. 10 พฤษภาคม 2566



รายการประกอบแบบ

- ⊗ 1. งานไฟฟ้าแสงสว่างถนน แบบใช้พลังงานจากเซลล์แสงอาทิตย์แยกส่วนใช้แบบนวัตกรรมไทย รหัส 07020019 หรือ แบบนวัตกรรมไทย รหัส 07020031 อย่างใดอย่างหนึ่ง ตามความเหมาะสม

แผนที่สังเขป โครงการปรับปรุงถนนผิวแอสฟัลต์ติกคอนกรีตบ้านป่า หมู่ที่ 3, 7, 8, 9 ตำบลเมืองสงวน
ผิวจราจรกว้าง 5.00 เมตร

แผนที่สังเขป

พิกัดที่ตั้ง
จุดเริ่มต้นโครงการ 15.813366, 103.756539
จุดสิ้นสุดโครงการ 15.805205, 103.761780

เทศบาลตำบลเมืองสงวน				
แบบดำเนินการ บ้านป่า หมู่ 3, 7, 8, 9 ตำบลเมืองสงวน อ. เมืองสงวน จ. ชัยภูมิ	นายสมศักดิ์ บุตรชาติ	นายสมศักดิ์ บุตรชาติ	นายสมศักดิ์ บุตรชาติ	นายสมศักดิ์ บุตรชาติ
	นายสมศักดิ์ บุตรชาติ	นายสมศักดิ์ บุตรชาติ	นายสมศักดิ์ บุตรชาติ	นายสมศักดิ์ บุตรชาติ
แผนที่สังเขป	นายสมศักดิ์ บุตรชาติ	นายสมศักดิ์ บุตรชาติ	นายสมศักดิ์ บุตรชาติ	นายสมศักดิ์ บุตรชาติ
	นายสมศักดิ์ บุตรชาติ	นายสมศักดิ์ บุตรชาติ	นายสมศักดิ์ บุตรชาติ	นายสมศักดิ์ บุตรชาติ
แบบ ๓๓, เมืองสงวน เลขที่...../๒๕๖๐	แผนที่	จำนวน	วันที่ ๑๐ พฤษภาคม ๒๕๖๐	นายสมศักดิ์ บุตรชาติ

รายการปรับปรุงผิวจราจร Asphaltic Concrete

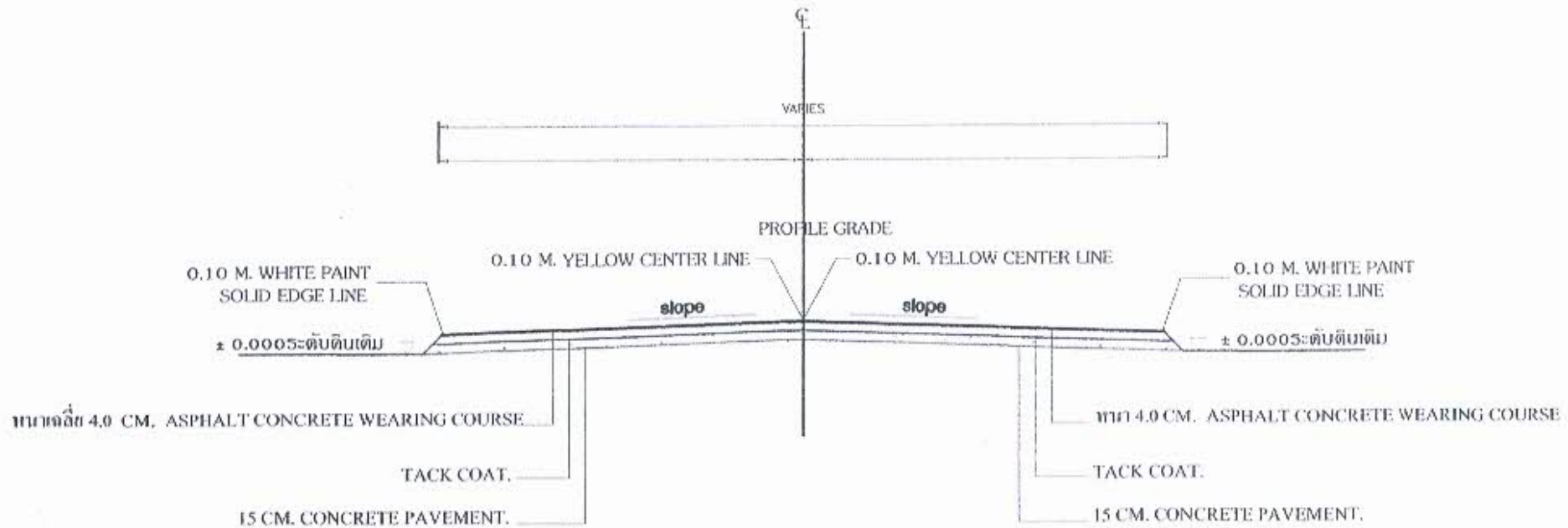
1. ทำ Tack Coat ผิวจราจรเดิม
2. ทำผิวทางแบบ Asphaltic Concrete ความหนา 0.04 เมตร
3. ทำการตีเส้นแบ่งช่องจราจร ขนาดความกว้าง 0.10 เมตร

หมายเหตุ

1. รายละเอียดตามรูปตัดตรงสร้างทางสามารถเปลี่ยนแปลงแก้ไขในตำแหน่งจำกัด และถ้าโครงสร้างได้ความเหมาะสมกับสภาพทางที่จะดำเนินการก่อสร้างอยู่ในดุลยพินิจของผู้ว่าจ้าง
2. ภายในช่วงหลักกิโลเมตรตามที่กำหนดไว้ในแบบอาจจะกำหนดให้ทำการตอมได้ก็ได้ตามความเหมาะสม และอาจให้มีการเติมบริเวณทางเชื่อมเข้าเกาะจราจรและอาคารสาธารณะ ในระยะไม่เกินเขตทางหลวง หรือทำเพิ่มบริเวณทางแยกสาธารณะ ทั้งนี้ให้อยู่ในดุลยพินิจของช่างควบคุมงาน
3. ในกรณีที่ไม่สามารถดำเนินการตามช่วงหลักกิโลเมตรที่กำหนดไว้ในแบบ สามารถเปลี่ยนแปลงแก้ไขได้ โดยพิจารณาช่วงหลักกิโลเมตรขึ้นภายในสายทาง ตามความเหมาะสมทั้งนี้ให้อยู่ในดุลยพินิจของผู้ว่าจ้าง
4. การเปลี่ยนแปลงแก้ไขตาม ข้อ 1, 2 และข้อ 3 จะต้องให้ปริมาณงานตามที่กำหนดไว้ในแบบ
5. ความหนาของผิวจราจรแบบฮอสพิสติกคอนกรีต จะกำหนดในแบบแต่ละสายทาง
6. งานซ่อมแซมและทาสีใหม่ หรืองานจัดกำหนดตั้งเครื่องหมายจราจร ท่อกับโค้ง หลักกิโลเมตร และ GUARD RAIL จะกำหนดไว้ในแบบแต่ละสายทางซึ่งต้องจัดทำให้อยู่ในสภาพที่เรียบร้อย

ลำดับ	รายการ	ข้อกำหนด
1	น้ำ	ต้องสะอาดปราศจากสารต่าง ๆ เช่น เกลือ ปูนดิบ กรด ด่าง และอื่น ๆ ที่อันตรายต่อผิวจราจร
	ผิวทางและผิวไหล่ทาง	อ้างอิง มาตรฐานผิวทางแบบ ASPHALTIC CONCRETE มทข.230-2545
2	TACK COAT	อ้างอิง มาตรฐานงานตอมได้ (TACK COAT) มทข.227-2545
3	เส้นแบ่งทิศทางจราจร	อ้างอิง มาตรฐานงานตีเส้นจราจรและเครื่องหมายจราจร

เทศบาลตำบลเมืองสุพรรณ					
แบบลายทาง บ้านท่า หมู่ 3, 7, 0, 9 ตำบลเมืองสุพรรณ อ.เมืองสุพรรณ จ.สุพรรณบุรี	นายจตุรนต์ บุตรชาติ	ผู้ว่าราชการเมืองสุพรรณบุรี	เห็นชอบ	(นายสุวิทย์ นาคะ)	นายกเทศมนตรี
	นายสุวิทย์ นาคะ	ผู้ช่วยนายกเทศมนตรี			
แบบลายเส้น แผนที่แนบ	นายจตุรนต์ บุตรชาติ	ผู้ว่าราชการเมืองสุพรรณบุรี	อนุมัติ	(นายสุวิทย์ นาคะ)	นายกเทศมนตรี
	นายสุวิทย์ นาคะ	ผู้ช่วยนายกเทศมนตรี			
แบบ ทด.เมืองสุพรรณ (ฉบับที่...../2560)	ฉบับที่	จำนวน ฉบับ	วันที่รับ 10 พฤษภาคม 2560		



รูปตัดโครงสร้างทาง งานเสริมผิวทาง ASPHALTIC CONCRETE

หมายเหตุ : อ้างอิงตามแบบมาตรฐานงานทาง สำหรับองค์การปกครองส่วนท้องถิ่น กรมทางหลวงชนบท
แบบเลขที่ ทก-7-201 แผ่นที่ 94 แบบ งานเสริมผิวแอสฟัลต์คอนกรีต

เทศบาลตำบลเมืองสวรรค์					
แบบสำรวจทาง	บ้านป่า หมู่ 3,7,8,9 ตำบลเมืองสวรรค์ อำเภอเมืองฯ จ.ร้อยเอ็ด	นายสมชาย บุตรชาติ	เจ้าหน้า/ออกแบบ	เห็นชอบ	(นายสมชาย บุตรชาติ) นายอำเภอเมืองสวรรค์ อำเภอเมืองสวรรค์
		นายสมชาย บุตรชาติ	เจ้าหน้า/ออกแบบ		
แสดงแบบ	แผนที่แสดงแบบ	นายสมชาย บุตรชาติ	เจ้าหน้า/ออกแบบ	อนุมัติ	(นายสมชาย บุตรชาติ) นายอำเภอเมืองสวรรค์ อำเภอเมืองสวรรค์
		นายสมชาย บุตรชาติ	เจ้าหน้า/ออกแบบ		
		นายสมชาย บุตรชาติ	เจ้าหน้า/ออกแบบ		
แบบ ทด.เมืองฯ เลขที่...../2000	แผ่นที่	จำนวน แผ่น	ว/ศ/ป 10 พฤษภาคม 2550	นายกเทศมนตรี	