

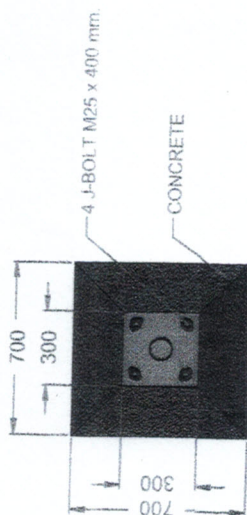
จุดสิ้นสุดโครงการพัฒนาแหล่งท่องเที่ยวที่อุทยานแห่งชาติเขาใหญ่
Sta 3+300 พิกัด 1152785.39N, 520741.81E UTM.

จุดเริ่มต้นโครงการพัฒนาแหล่งท่องเที่ยวที่อุทยานแห่งชาติเขาใหญ่
Sta 0+000 พิกัด 1154802.79N, 520725.06E UTM.


แผนที่โดยสังเขป



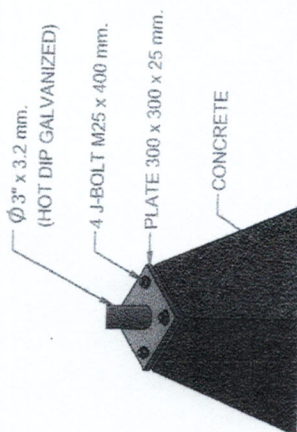
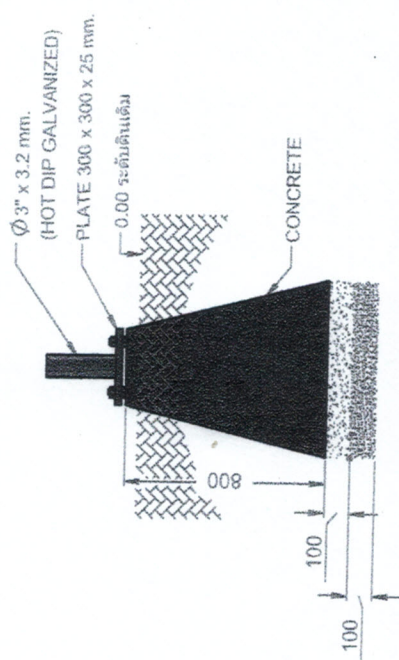
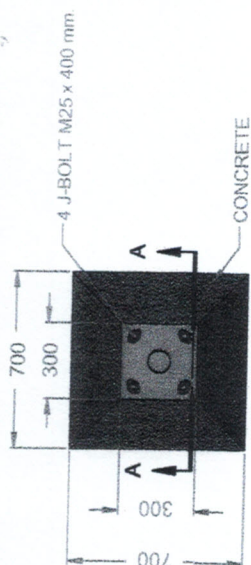
กรมทรัพยากรธรรมชาติและสิ่งแวดล้อม Ministry of Natural Resources and Environment	
เขียนแบบ	นายสุวิทย์ สุวรงค์ ผู้อำนวยการกอง
ตรวจสอบแบบ	นายสุวิทย์ สุวรงค์ ผู้อำนวยการกอง
ตรวจ	นายสุวิทย์ สุวรงค์ ผู้อำนวยการกอง
เห็นชอบ	นายสุวิทย์ สุวรงค์ ผู้อำนวยการกอง
อนุมัติ	นายสุวิทย์ สุวรงค์ ผู้อำนวยการกอง
แบบแสดง	นายสุวิทย์ สุวรงค์ ผู้อำนวยการกอง
แบบเลขที่	12567
Sheet No.	1



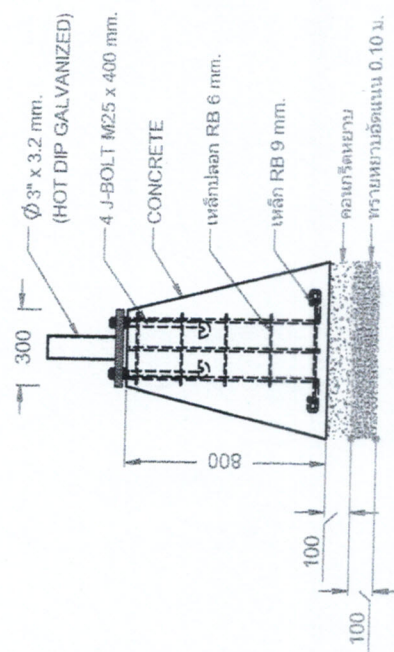
แปลนฐานราก และฐานเสา
SCALE 1 : 30

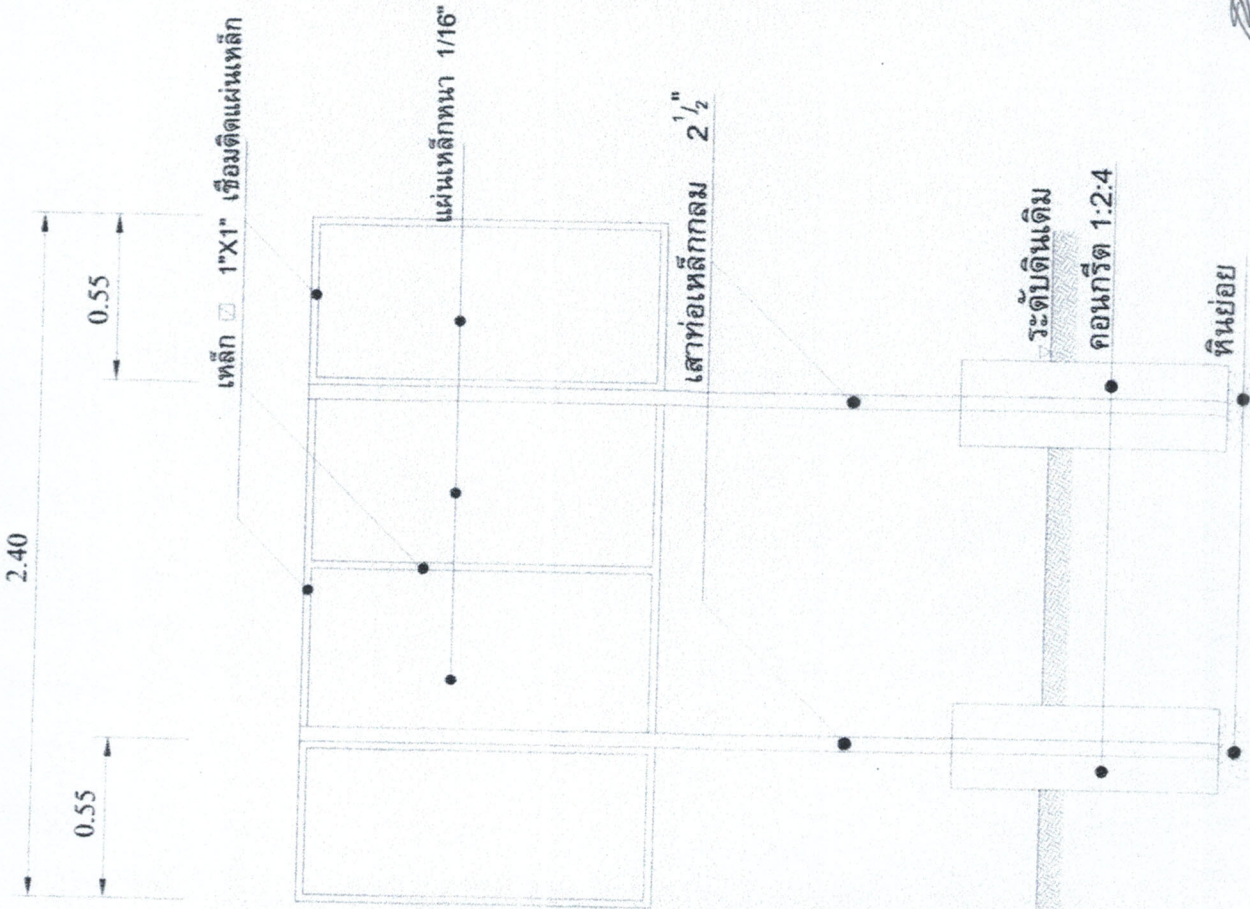


ภาพฐานราก



แปลนฐานราก และฐานเสา
SCALE 1 : 30





หมายเหตุ

- จัดก่อสร้างกำหนดตามความเหมาะสมในสนาม สามารถมองเห็นได้ชัดเจน
- ก่อหลาที่จริงให้เท่ากันสัณนิมก่อน 2 ครั้ง

บทเพลงประกอบละคร

1. เส้า, พื้นป้ายทาสีฟ้าทั้ง 2 ด้าน ใช้สีน้ำมัน
2. ตัวหนังสือสีขาว
3. ขนาดตัวหนังสือกำหนดตามความเหมาะสม ข้อความตามแบบที่กำหนด
4. แผ่นเหล็กขนาด กว้าง 1.20 เมตร ยาว 2.40 เมตร

แบบรายละเอียดบัญชีโครงการ(แบบถาวร)

นายช่างโยธาวิมลคุณากร (เจ้าพระยา)

...AN AUDIO DESK EDUCATIONAL PRODUCT

0.55

ไม่หรือที่อกลมที่มีความทนทาน

ระดับดินเดิม

1. The first part of the paper is devoted to the study of the properties of the function $f(x)$ defined by the equation

- จุดก่อสร้างกำหนดตามความเหมาะสมในสนาม สามารถมองเห็นได้ชัดเจน

แบบรายละเอียดนโยบายโครงการ(แบบชั่วคราว)

PRODUCED BY AN AUTODESK EDUCATIONAL PRODUCT