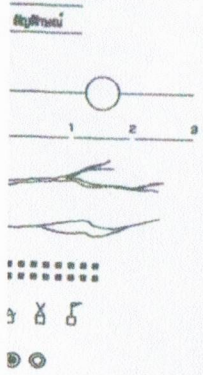




แผนที่ประเทศไทย



ทางหลวงแผ่นดิน (ถนนทางหลวง)
ทางโครงการ ๑ ที่ระดับการก่อสร้าง
แม่น้ำ, ลำคลอง
หนองน้ำ, ห้วย
หมู่บ้าน
วัด, ศาลา, โรงเรียน
ที่ตั้ง จังหวัด, อำเภอ

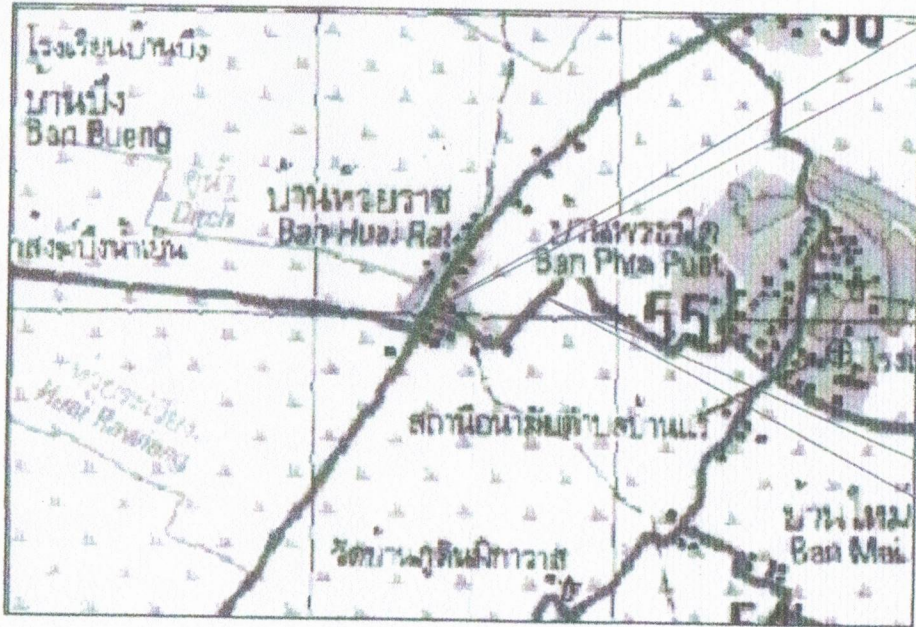
หมายเหตุ

กรณีที่ไม่สามารถดำเนินการ ข่อมลร้างผิวทาง ช่วง กม. ข้างต้นได้ ให้ดำเนินการได้ตามสภาพพื้นที่
ทั้งนี้ให้อยู่ในดุลยพินิจของช่างผู้ควบคุมงานและคณะกรรมการตรวจการจ้าง
โดยจะต้องได้ปริมาณงานไม่น้อยกว่าที่กำหนดไว้ในแบบแปลนก่อสร้าง

โครงการซ่อมลร้างผิวทาง แอสฟัลท์ติกคอนกรีต

โดยวิธี (Pavement In - Place Recycling)

จทลสายทาง ลว.ถ. 10018 บ้านพระบิด - บ้านนาเกา
ตำบลบ้านแร่, แก่ใหญ่ อำเภอลำสนธิ จังหวัดลพบุรี
ช่วง กม. 0+000 ถึง กม. 0+450, ระยะทาง 0.450, กิโลเมตร
ผิวจราจรกว้าง 6.00 เมตร, ไหล่ทางกว้างข้างละ 0.00 เมตร
หรือมีพื้นที่ดำเนินการไม่น้อยกว่า 2,700 ตารางเมตร



แผนที่จุดที่ตั้งโครงการ
มาตราส่วน 1 : 50,000

จุดเริ่มต้นโครงการ
ช่วง กม. 0+000
พิกัด N 14.965465
พิกัด E 103.571336

จุดสิ้นสุดโครงการ
ช่วง กม. 0+450
พิกัด N 14.965924
พิกัด E 103.574272

คณะกรรมการกำหนดแบบบูรณาการ

ลงชื่อ.....ประธานกรรมการ
ลงชื่อ.....กรรมการ
ลงชื่อ.....กรรมการ



กองช่าง
องค์การบริหารส่วนจังหวัดลพบุรี

แบบ
แผนที่แสดง

สำรวจ
(นายเวนิล ศิริทอง)
ตำแหน่ง นายช่างโยธาอาวุโส

ออกแบบ
(นายเวนิล ศิริทอง)
ตำแหน่ง นายช่างโยธาอาวุโส

เขียนแบบ
(นายวิชัย บุญคุด)
ตำแหน่ง วิศวกร (ปฏิบัติงานสำรวจ)

สำรวจ
(นายเกรียงชัย เจริญศิลป์)
ตำแหน่ง วิศวกรโยธาชำนาญการ

ตรวจออกแบบ
(นายวิชัย อภัยกร)
ตำแหน่ง วิศวกรโยธาชำนาญการ
หัวหน้าฝ่ายโยธาและออกแบบ

ตรวจ
(นายวิชัย มิ่งผล)
ผู้อำนวยการกองช่าง

เห็นชอบ

เห็นชอบ
ว่าที่ร้อยตรี
(พิศุทธิ์ นิการักษ์)
ปลัดองค์การบริหารส่วนจังหวัดลพบุรี

เห็นชอบ
(นายสุพงศ์ คูศิริ)
รองนายกองค์การบริหารส่วนจังหวัดลพบุรี

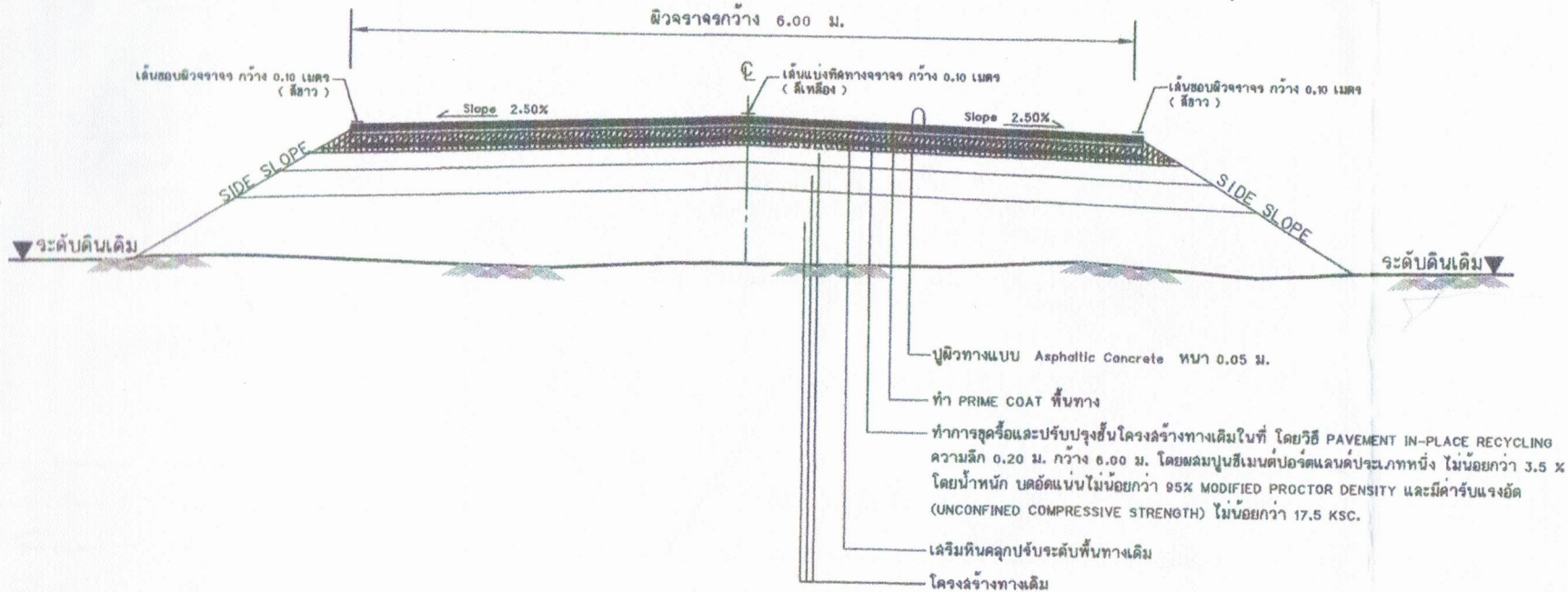
อนุมัติ
(นายพรชัย มุ่งเจริญพร)
นายกองค์การบริหารส่วนจังหวัดลพบุรี

วันที่
แบบที่ 1/2 จำนวนแผ่น 2

โครงการซ่อมสร้างผิวทาง แอสฟัลต์ติกคอนกรีต

โดยวิธี (Pavement In - Place Recycling)

รหัสสายทาง สร.ถ. 10018 บ้านพระปืด - บ้านนาเกา
ตำบลบ้านแร่, แกใหญ่ อำเภอลำลูกขัน จังหวัดสุรินทร์
ช่วง กม. 0+000 ถึง กม. 0+450 ระยะทาง 0.450 กิโลเมตร
ผิวจราจรกว้าง 6.00 เมตร ไหล่ทางกว้างข้างละ 0.00 เมตร
หรือมีพื้นที่ดำเนินการไม่น้อยกว่า 2,700 ตารางเมตร



หมายเหตุ - รายละเอียด การตัดวงกบผิวจราจร

- 1 ให้ผู้รับจ้าง "ใช้วัสดุประเภทหรือวัสดุอื่นที่ที่ใช้ในงานก่อสร้างเป็นวัสดุที่ผลิตภายในประเทศโดยต้องใช้ไม่น้อยกว่าร้อยละหกสิบของมูลค่าวัสดุที่จะต้องใช้ในงานก่อสร้างทั้งหมดตามสัญญา" และดำเนินการตามเงื่อนไขข้อต่อไป
- 1.1 ให้ใช้เหล็กหรือเหล็กกล้าที่เป็นวัสดุและปริมาณการผลิตภายในประเทศก่อนซึ่งต้องไม่น้อยกว่าร้อยละเก้าสิบของมูลค่าหรือปริมาณเหล็กหรือเหล็กกล้าที่ใช้ในงานก่อสร้างทั้งหมดในครั้งนั้น
- 1.2 หากการใช้เหล็กหรือเหล็กกล้าตาม ข้อ 1 ยังไม่ครบร้อยละของมูลค่าหรือปริมาณที่กำหนดให้ใช้วัสดุและปริมาณการผลิตภายในประเทศให้ผู้รับจ้างใช้วัสดุและปริมาณการผลิตภายในประเทศประเภทอื่นให้ครบตามร้อยละของมูลค่าหรือปริมาณที่กำหนดไว้
- 2 ในกรณีที่ไม่สามารถใช้วัสดุและปริมาณการผลิตภายในประเทศได้ตามอัตราที่กำหนดหน่วยงานของรัฐต้องได้รับอนุมัติจากผู้มีอำนาจเหนือขึ้นไปหนึ่งชั้นก่อน
- 3 ให้ผู้รับจ้างจ่ายงานมูลค่าหรือปริมาณการใช้วัสดุและปริมาณการผลิตภายในประเทศให้หน่วยงานของรัฐที่เป็นผู้สัญญาตามแบบรายละเอียดที่กำหนด ภายใน 30 วัน นับถัดจากวันที่ได้ลงนามในสัญญา

รูปตัดตามขวางงานผิวทางแอสฟัลต์ติกคอนกรีต

NOT TO SCALE

คณะกรรมการกำหนดแบบรายการ
ลงชื่อ.....ประธานกรรมการ
ลงชื่อ.....กรรมการ
ลงชื่อ.....กรรมการ



กองช่าง
องค์การบริหารส่วนจังหวัดสุรินทร์

แบบ
รูปตัดตามขวาง

สำรวจ
(นายเวณิล ศิริทอง)
ตำแหน่ง นายช่างโยธาอาวุโส

ออกแบบ
(นายเวณิล ศิริทอง)
ตำแหน่ง นายช่างโยธาอาวุโส

เขียนแบบ
(นายวิชัย บุญผล)
ตำแหน่ง นายช่างโยธาอาวุโส

วิศวกร
(นายเกรียงชัย เรืองโชติเสถียร)
ตำแหน่ง วิศวกรโยธาชำนาญการ

ตรวจออกแบบ
(นายวิชัย อภัยวงษา)
ตำแหน่ง วิศวกรโยธาชำนาญการ

ตรวจ
(นายธีรชัย มิ่งพุก)
ผู้อำนวยการกองช่าง

เห็นชอบ

เห็นชอบ
ว่าที่ร้อยตรี
(ศุภชัย นิภาภิรักษ์)
ปลัดองค์การบริหารส่วนจังหวัดสุรินทร์

เห็นชอบ
(นายสุชาติ สุวีระวงษา)
นายกองค์การบริหารส่วนจังหวัดสุรินทร์

อนุมัติ
(นายธีรชัย มิ่งพุก)
นายกองค์การบริหารส่วนจังหวัดสุรินทร์

วันที่

แผ่นที่ 2/2 จำนวนแผ่น 2