แบบสรุปราคางานจัดระบบอนุรักษ์ดินและน้ำ
โครงการจัดระบบอนุรักษ์ดินและน้ำบนพื้นที่ลุ่ม-ดอน ปีงบประมาณ พ.ศ. 2569
พื้นที่ดำเนินการ บ้านโคกตะขบ หมู่ที่ 2
ตำบลนาสนุ่น อำเภอศรีเทพ จังหวัดเพชรบูรณ์

ลำดับที่	กิจกรรม	จำนวนเงิน (บาท)
	งานจัดระบบอนุรักษ์ดินและน้ำ	
1	งานพัฒนาแหล่งน้ำเพื่อการเกษตร	12,447.00
2	งานโครงสร้างพื้นที่การเกษตร	376,655.44
3	งานทางลำเลียงในไร่นา	11,079.90
4	งานท่อลอดถนน	4,951.15
	รวม	**405,133.49**
	งานอื่นๆ	
5	งานป้ายโครงการ	3,054.66
	รวมราคางานทั้งสิ้น	**408,188.15**
	ขอรับการจัดสรรงบประมาณ	**408,000.00**
อักษร (สี่แสนแปดพันบาทถ้วน)		

สรุป การประมาณราคาค่าใช้จ่ายในงานจัดระบบอนุรักษ์ดินและน้ำ ค่าใช้จ่ายในการดำเนินงาน รวมเป็นเงินทั้งสิ้น 408,000.00 บาท

ลงชื่อ.....ประมาณราคา
(นายบุญเดี่ยว บุญหมั้น)
นักวิชาการเกษตรชำนาญการพิเศษ

ลงชื่อ.....ตรวจ
(นายชัยเดช จันทรศิริรัตน์)
ผู้อำนวยการกลุ่มสำรวจเพื่อทำแผนที่

ลงชื่อ.....เห็นชอบ
(นายภัจจ์ งามสิทธิโชค)
ผู้อำนวยการสถานีพัฒนาที่ดินเพชรบูรณ์

ลงชื่อ.....อนุมัติ
(นางสุพัตรา บุรีรัตน์)
ผู้อำนวยการสำนักงานพัฒนาที่ดินเขต 8

แบบสรุปราคากลางงานจัดระบบอนุรักษ์ดินและน้ำ

ชื่อโครงการ โครงการจัดระบบอนุรักษ์ดินและน้ำบนพื้นที่ลุ่ม-ดอน
สถานที่ก่อสร้าง บ้านโคกตะขบ หมู่ที่ 2 ตำบลนาสนุ่น อำเภอศรีเทพ จังหวัดเพชรบูรณ์
หน่วยงานเจ้าของโครงการ สถานีพัฒนาที่ดินเพชรบูรณ์ สำนักงานพัฒนาที่ดินเขต 8 กรมพัฒนาที่ดิน กระทรวงเกษตรและสหกรณ์
คำนวณราคากลางเมื่อวันที่ 7 ตุลาคม 2568

ช่องที่ 1	ช่องที่ 2	ช่องที่ 3	ช่องที่ 4	ช่องที่ 5	ช่องที่ 6		ช่องที่ 7		
ลำดับ	รายการ	ปริมาณ	หน่วย	ค่างานต้นทุน ต่อหน่วย(บาท)	ค่างานต้นทุน (บาท)	Factor F	ราคากลาง ราคากลางต่อหน่วย	ราคากลาง ราคากลาง	หมายเหตุ
	งานจัดระบบอนุรักษ์ดินและน้ำ								Factor F
1	**งานพัฒนาแหล่งน้ำเพื่อการเกษตร**								- เงินล่วงหน้าจ่าย 0 %
	1.1 งานสระเก็บน้ำ	**1.00**	**แห่ง**					**12,447.00**	- ดอกเบี้ยเงินกู้ 7 %
	1.1.1 ขนาด 500 ลบ.ม.	1.00	แห่ง	9,295.00	9,295.00	1.3392	12,447.00	12,447.00	- เงินประกันผลงานหัก 0 %
2	**งานโครงสร้างพื้นที่การเกษตร**								- ภาษีมูลค่าเพิ่ม 7 %
	2.1 งานปรับระดับพื้นที่นา	**56.00**	**ไร่**					**376,655.44**	
	2.1.1.งานปรับระดับพื้นที่นา	56.00	ไร่	5,022.40	281,254.40	1.3392	6,725.99	376,655.44	
3	**งานทางลำเลียงในไร่นา**					1.3392			
	3.1 ทางลำเลียงในไร่นาแบบไม่มีคูน้ำ	**390.00**	**เมตร**					**11,079.90**	
	3.1.1.ขนาดผิวจราจรกว้าง 3 ม.	390.00	เมตร	21.22	8,275.80	1.3392	28.41	11,079.90	
4	**งานท่อลอดถนน**								
	4.1 งานวางท่อระบายน้ำแบบแถวเดี่ยว	**1**	**แห่ง**					**4,951.15**	
	4.1.1.ท่อ ค.ส.ล. ขนาด Ø 0.40 ม.	1	แห่ง	3,697.10	3,697.10	1.3392	4,951.15	4,951.15	
	งานอื่นๆ								
5	**งานป้าย**								
	5.1. ป้ายโครงการ								
	5.1.1 ป้ายโครงการแบบเหล็กแผ่น	1	ชุด	3,054.66	3,054.66	1.0000	3,054.66	3,054.66	
			รวมค่างานต้นทุนทั้งสิ้น		305,576.96	**รวมราคากลางเป็นเงิน**		408,188.15	
						รวมราคากลางทั้งสิ้น		408,188.15	

(ตัวอักษร) (สี่แสนแปดพันหนึ่งร้อยแปดสิบแปดบาทสิบห้าสตางค์)

แบบรายการ และค่างานต้นทุนต่อหน่วย
โครงการจัดระบบอนุรักษ์ดินและน้ำบนพื้นที่ลุ่ม-ดอน ปีงบประมาณ พ.ศ. 2569
พื้นที่ดำเนินการ บ้านโคกตะขบ หมู่ที่ 2
ตำบลนาสนุ่น อำเภอศรีเทพ จังหวัดเพชรบูรณ์

ลำดับ	กิจกรรม	หน่วย	ค่างานต้นทุนต่อหน่วย (บาท)
	งานจัดระบบอนุรักษ์ดินและน้ำ		
1	**งานพัฒนาแหล่งน้ำเพื่อการเกษตร**		
	1.1 งานสระเก็บน้ำ		
	1.1.1 ขนาด 500 ลบ.ม.	แห่ง	9,295.00
2	**งานโครงสร้างพื้นที่การเกษตร**		
	2.1 งานปรับระดับพื้นที่นา		
	2.1.1.งานปรับระดับพื้นที่นา	ไร่	5,022.40
3	**งานทางลำเลียงในไร่นา**		
	3.1 ทางลำเลียงในไร่นาแบบไม่มีคูน้ำ		
	3.1.1.ขนาดผิวจราจรกว้าง 3 ม.	เมตร	21.22
4	**งานท่อลอดถนน**		
	4.1. งานท่อระบายน้ำแบบแถวเดี่ยว		
	4.1.1.ท่อ ค.ส.ล. ขนาด Ø 0.40 ม.	แห่ง	3,697.10
	รวม		
	งานอื่นๆ		
5	**งานป้าย**		
	5 ป้ายโครงการ		
	5.1.1 ป้ายโครงการแบบเหล็กแผ่น	ชุด	3,054.66

หมายเหตุ
- ประมาณราคาเมื่อวันที่ 7 ตุลาคม 2568
- งานดินใช้ค่า Factor F งานขุดประทาน เท่ากับ 1.3392
- ราคาน้ำมันดีเซล ณ อำเภอเมือง จังหวัดเพชรบูรณ์ ลิตรละ 31.00-31.99 บาท
- ราคาวัสดุก่อสร้างจากสำนักงานพาณิชย์ จังหวัดเพชรบูรณ์ เดือน ธันวาคม พ.ศ. 2568

แบบคำนวณราคาต่อหน่วย งานจัดระบบอนุรักษ์ดินและน้ำ
โครงการจัดระบบอนุรักษ์ดินและน้ำบนพื้นที่ลุ่ม-ดอน ปีงบประมาณ พ.ศ. 2569
พื้นที่ดำเนินการ บ้านโคกตะขบ หมู่ที่ 2
ตำบลนาสนุ่น อำเภอศรีเทพ จังหวัดเพชรบูรณ์

งานจัดระบบอนุรักษ์ดินและน้ำ

1 งานพัฒนาแหล่งน้ำเพื่อการเกษตร

1.1 งานสระเก็บน้ำ

5.1.1 ขนาด 500 ลบ.ม.

-ปริมาณดินขุด ต่อแห่ง	=	500.00	ลบ.ม. ..1
-ค่าขุดดินด้วยเครื่องจักรกล (ต่อลูกบาศก์เมตร)	=	18.59	บาท 2
รวมค่าขุดดินด้วยเครื่องจักรกลต่อแห่ง .....(1)x(2)	=	9,295.00	บาท
รวมค่างานต้นทุนต่อหน่วย	**=**	**9,295.00**	**บาท**

2 งานโครงสร้างพื้นที่การเกษตร

2.1 งานปรับระดับพื้นที่นา

2.1.1 งานปรับระดับพื้นที่นา	=		
-ปริมาตรดินขุดตัดเฉลี่ย (ต่อไร่)	=	160.00	ลบ.ม. .1
-ค่าขุดดินด้วยเครื่องจักรกล ต่อลูกบาศก์เมตร	=	18.59	บาท. ..2
รวมค่าขุดดินต่อไร่.....(1)x(2)	=	2,974.40	บาท. ..3
-ค่าปรับเกลี่ยดินด้วยเครื่องจักรกลต่อตารางเมตร	=	1.28	บาท. ..4
รวมค่าปรับเกลี่ยดินต่อไร่ ...(1) x ...(4)	=	2,048.00	บาท. ..5
รวมค่างานต้นทุนต่อไร่ ...(3) + ...(5)	=	5,022.40	บาท
รวมค่างานต้นทุนต่อหน่วย	**=**	**5,022.40**	**บาท**

3 งานทางลำเลียงในไร่นา

3.1 งานทางลำเลียงในไร่นาแบบไม่มีคูน้ำ

3.1.1 ทางลำเลียงในไร่นาผิวจราจรกว้าง 3 ม.	=		
-ถากถาง ปรับเตรียมพื้นที่ (ต่อเมตร)	=	7.00	ตร.ม. ..1
-ค่าถากถางพื้นที่ด้วยเครื่องจักรกล (ต่อตารางเมตร)	=	1.28	บาท ...2
รวมค่าถากถาง เตรียมพื้นที่ ต่อเมตร.... (1) x (2)	=	8.96	บาท ...3
-ปริมาตรดินขุดตัด (ต่อเมตร)	=	0.66	ลบ.ม. .4
-ค่าขุดดินด้วยเครื่องจักรกล (ต่อลูกบาศก์เมตร)	=	18.59	บาท ...5
รวมค่างานดินขุดด้วยเครื่องจักรกล ต่อเมตร.... (4) x (5)	=	12.26	บาท ...6
รวมค่างานต้นทุน ต่อเมตร.... (3) + (6)	=	21.22	บาท ...7
รวมค่างานต้นทุนต่อหน่วย	**=**	**21.22**	**บาท**

4 งานท่อลอดถนน

4.1 งานท่อระบายน้ำแบบแถวเดี่ยว

4.1.1 ท่อ ค.ส.ล. ขนาด ø 0.40 เมตร	=		
-ค่าท่อ ค.ส.ล. มอก.ชั้น 3 Ø 0.40 เมตร ต่อท่อน	=	299.07	บาท ...1
-ค่าขนส่ง 143 กม. ต่อตัน		435.36	บาท ...2
-ค่าขนส่งต่อเที่ยว= (ค่าขนส่งบาทต่อตัน x 13 ตันต่อเที่ยว) + ขนขึ้นลง 300 บาทต่อเที่ยว....((2)x13)+300	=	5,959.68	บาท ...3
ค่าขนส่งเฉลี่ยต่อท่อน = ..(3) / 32 ท่อนต่อเที่ยว	=	186.24	บาท ...4
-ค่าวาง เรียง และยาแนว ต่อท่อน	=	128.00	บาท ...5
รวมค่าวางท่อ ต่อท่อน....(1)+(4)+(5)	=	613.31	บาท ...6
-ดินขุดด้วยเครื่องจักรกล ต่อท่อน	=	3.00	ลบ.ม. .7
-ค่าขุดดินด้วยเครื่องจักรกล ต่อลูกบาศก์เมตร	=	18.59	บาท....8
รวมค่าขุดดินด้วยเครื่องจักรกล ต่อท่อน .....(6)x(7)	=	55.77	บาท....9
-ปริมาตรดินบดอัดข้างท่อ ต่อท่อน	=	0.57	ลบ.ม. .10
-ค่าบดอัดดินด้วยเครื่องจักรเบา (ต่อลูกบาศก์เมตร)	=	123.41	บาท ...11
รวมค่าบดอัดดินด้วยเครื่องจักรเบา .....(9)x(10)	=	70.34	บาท ...12
รวมค่างานต้นทุน ต่อท่อน.... (5)+(8)+(11)	=	739.42	บาท ...13
รวมค่างานต้นทุน ต่อแห่ง (5ท่อน ต่อแห่ง)	=	3,697.10	บาท ...14
รวมค่างานต้นทุนต่อหน่วย (แห่ง)	**=**	**3,697.10**	**บาท**

งานอื่นๆ

5 งานป้าย

5.1 ป้ายโครงการ

5.1.1 ป้ายโครงการแบบเหล็กแผ่น	=		
-งานคอนกรีตหยาบ (0.06 ลบ.ม.)	=	116.41	บาท.....1
-งานไม้แบบ (ใช้ 2 ครั้ง) (0.56 ตร.ม.)	=	345.42	บาท.....2
-เหล็กกล่องสี่เหลี่ยมจัตุรัส 50 x 50 หนา 2 มม. (1 ท่อน)	=	411.68	บาท.....3
-เหล็กฉาก ขนาด 25 x 25 หนา 3 มม. (1 ท่อน)	=	217.00	บาท.....4
-น็อตชุบสังกะสีขนาด Ø 3 หุน ยาว 4 นิ้ว (4 ตัว)	=	80.00	บาท.....5
-แผ่นเหล็กดำ ทาสี ข้อความติดสติ๊กเกอร์ธรรมดาสีขาว (1.2 ตร.ม.)	=	1,552.00	บาท.....6
-งานทาสีกันสนิม สีทับหน้า เสาและแผ่นป้าย (6.6 ตร.ม.)	=	332.15	บาท.....7
รวมราคาป้าย ต่อ 1 ชุด (1+2+....+7)	=	3,054.66	บาท
รวมค่างานต้นทุนป้ายโครงการแบบเหล็กแผ่น จำนวน 1 ชุด	**=**	**3,054.66**	**บาท**

หมายเหตุ - ราคาน้ำมันดีเซล ณ อ.เมือง จังหวัดเพชรบูรณ์ ลิตรละ 31.00-31.99 บาท

- ราคาวัสดุก่อสร้างจากสำนักงานพาณิชย์ จังหวัดเพชรบูรณ์ เดือน กันยายน 2568
- ค่าขุดดินด้วยแรงงานคน = 0.50 x อัตราค่าแรงขั้นต่ำ (แรงงานคน 1 วัน ขุดได้ 2.00 ลบ.ม.) ตามคู่มือมาตราการอนุรักษ์ดินและน้ำทางวิธีกล 2021 หน้า 60

สระเก็บน้ำ

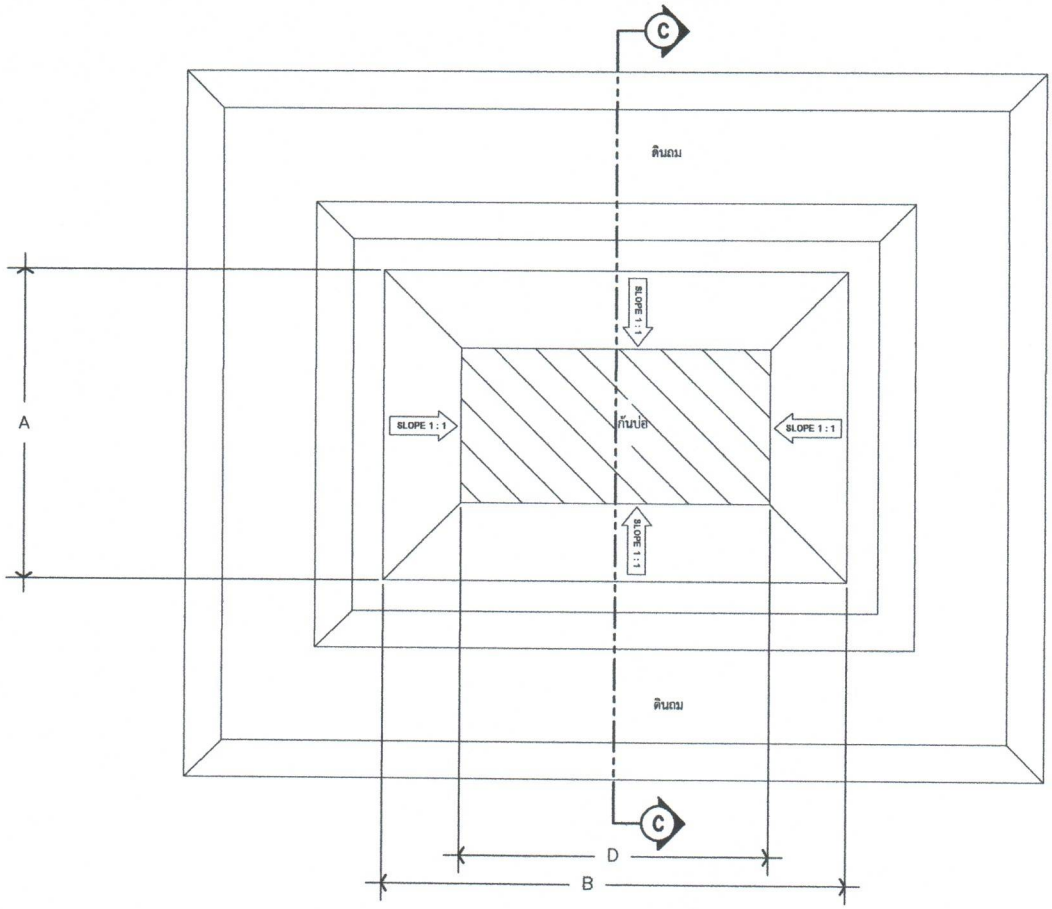

รูปแปลนสระเก็บน้ำ

NO SCALE

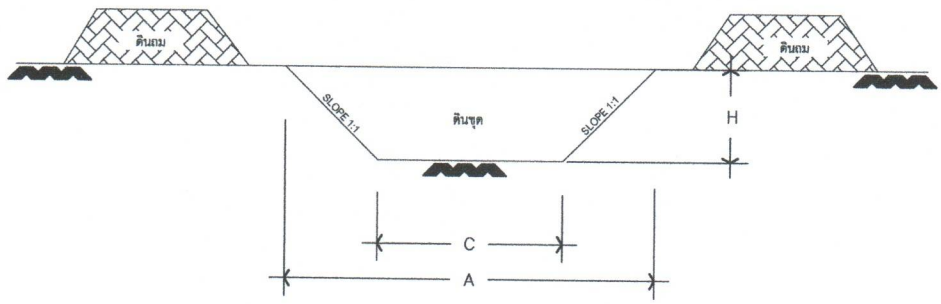

รูปตัด C - C

NO SCALE

สัญลักษณ์	ความหมาย	(500 ลบ.ม.) ระยะ(ม.)	(750 ลบ.ม.) ระยะ(ม.)	(1,000 ลบ.ม.) ระยะ(ม.)
A	ความกว้างปากบ่อ	10	13	14
B	ความยาวปากบ่อ	29.5	31.00	37.50
C	ความกว้างก้นบ่อ	5	8	9
D	ความยาวก้นบ่อ	24.05	26.00	32.50
H	ความลึกบ่อ	2.50	2.50	2.50

หมายเหตุ

1. ระยะและมิติต่าง ๆ แสดงไว้เป็นเมตร นอกจากระบุไว้เป็นอย่างอื่น
2. ในการปฏิบัติจริงรูปแบบอาจไม่ตรงตามแบบก่อสร้างทั้งนี้ขึ้นอยู่กับสภาพพื้นที่ที่ดำเนินการ
3. กรณีเกิดปัญหาและอุปสรรคในการก่อสร้าง ให้พิจารณาตามความเหมาะสมของสภาพพื้นที่ที่ดำเนินการก่อสร้าง และต้องได้รับความเห็นชอบจากผู้ควบคุมงาน หรือคณะกรรมการตรวจรับพัสดุ ก่อนดำเนินการต่อไป ทั้งนี้ต้องคำนึงถึงประโยชน์สูงสุดแก่ทางราชการเป็นหลัก

สำนักงานพัฒนาที่ดินเขต 8 กรมพัฒนาที่ดิน	
โครงการจัดระบบอนุรักษ์ดินและน้ำ บนพื้นที่ลุ่ม-ดอน	
แสดงแบบ รูปแปลนสระเก็บน้ำ , รูปตัด C-C	
แบบเลขที่ พด.8 พช.01/ 03/2569	แผ่นที่ 1/5
ออกแบบ	2025
เขียนแบบ	
ตรวจแบบ	
เห็นชอบ	
อนุมัติ	

ปรับรูปแปลงนา

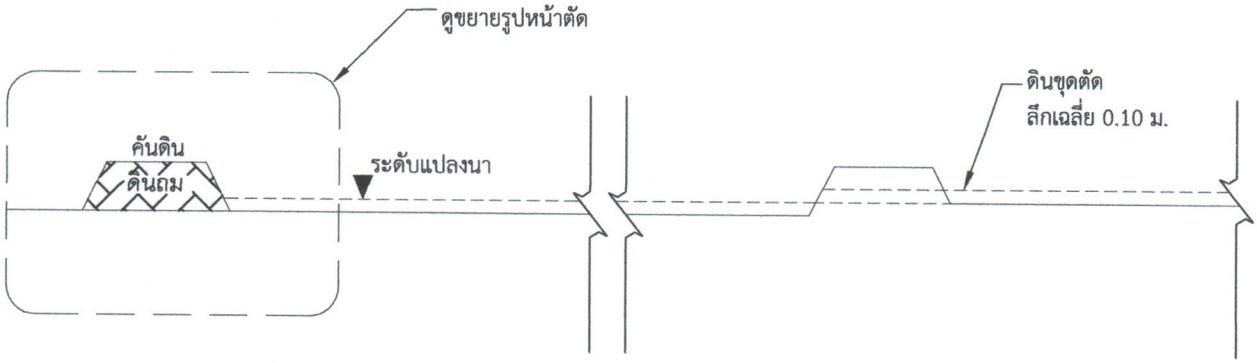

รูปหน้าตัด

NO SCALE

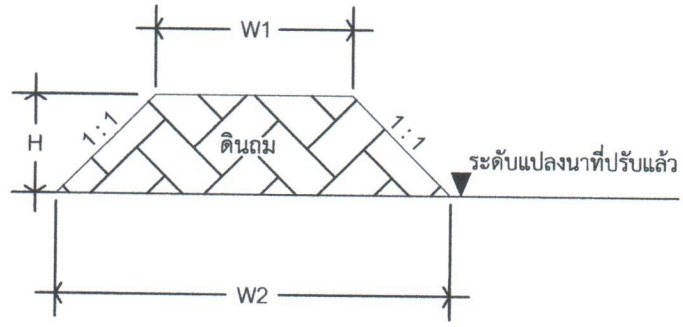

ขยายรูปหน้าตัด

NO SCALE

สัญลักษณ์	ระยะ(ม.)
W1	1
W2	2
H	0.5

หมายเหตุ

1. ระยะและมิติต่าง ๆ แสดงไว้เป็นเมตร นอกจากระบุไว้เป็นอย่างอื่น
2. กรณีเกิดปัญหาและอุปสรรคในการก่อสร้าง ให้พิจารณาตามความเหมาะสมของสภาพพื้นที่ที่ดำเนินการก่อสร้าง และต้องได้รับความเห็นชอบจากผู้ควบคุมงาน หรือคณะกรรมการตรวจรับพัสดุ ก่อนดำเนินการต่อไป ทั้งนี้ต้องคำนึงถึงประโยชน์สูงสุดแก่ทางราชการเป็นหลัก

สำนักงานพัฒนาที่ดินเขต 8 กรมพัฒนาที่ดิน	
โครงการจัดระบบอนุรักษ์ดินและน้ำบนพื้นที่สุ่ม-ตอน	
แสดงแบบ ปรับรูปแปลงนา	
แบบเลขที่ พด.8 พช.01/03/2569	แผ่นที่ 2/5
ออกแบบ	2 ม.ค. 68
เขียนแบบ	
ตรวจแบบ	
เห็นชอบ	
อนุมัติ	

แบบทางลำเลียงในไร่นาแบบไม่มีคูน้ำด้านข้าง

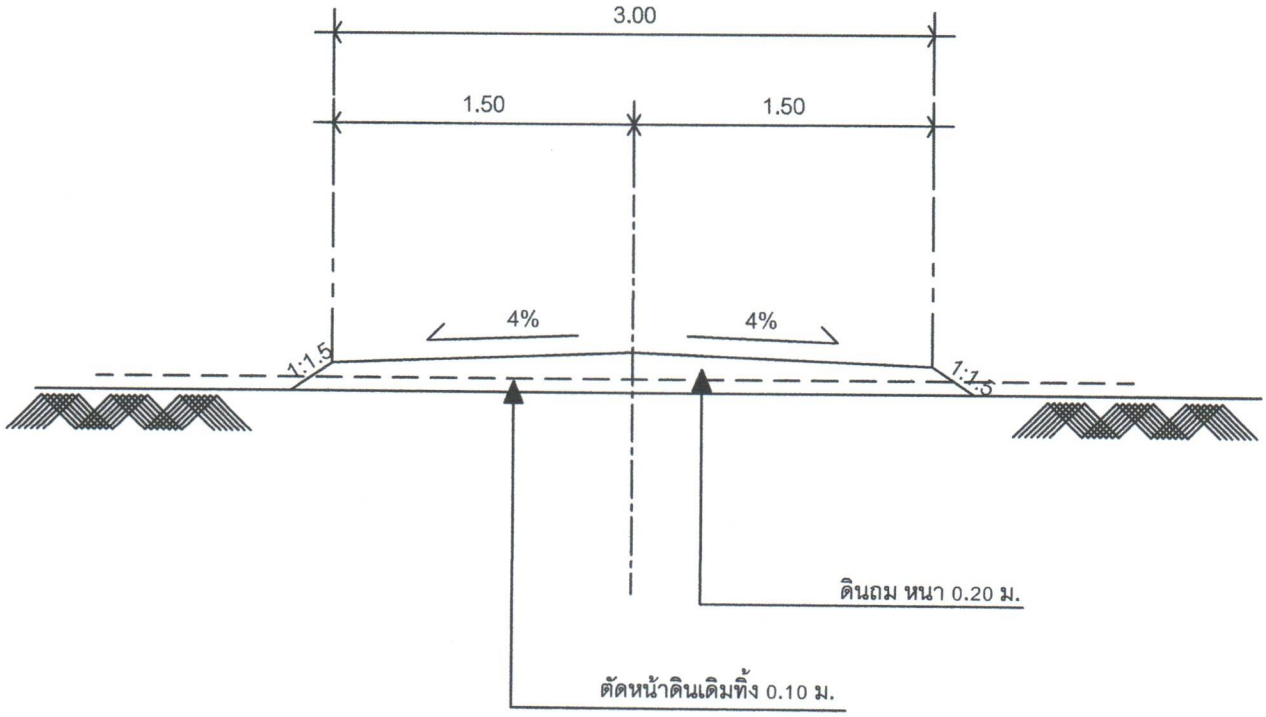

รูปหน้าตัดทางลำเลียงในไร่นาแบบไม่มีคูน้ำด้านข้าง

No Scale

หมายเหตุ

1. ระยะและมิติต่าง ๆ แสดงไว้เป็นเมตร นอกจากระบุไว้เป็นอย่างอื่น
2. กรณีเกิดปัญหาและอุปสรรคในการก่อสร้าง ให้พิจารณาตามความเหมาะสมของสภาพพื้นที่ที่ดำเนินการก่อสร้าง และต้องได้รับความเห็นชอบจากผู้ควบคุมงาน หรือคณะกรรมการตรวจรับพัสดุ ก่อนดำเนินการต่อไป ทั้งนี้ต้องคำนึงถึงประโยชน์สูงสุดแก่ทางราชการเป็นหลัก

สำนักงานพัฒนาที่ดินเขต 8 กรมพัฒนาที่ดิน	
โครงการจัดระบบอนุรักษ์ดินและน้ำบนพื้นที่ลุ่ม-ดอน	
แสดงแบบ รูปหน้าตัดทางลำเลียงในไร่นาแบบไม่มีคูน้ำด้านข้าง	
แบบเลขที่ พด.8 พช.01/03/2569	แผ่นที่ 3/5
ออกแบบ	
เขียนแบบ	
ตรวจแบบ	
เห็นชอบ	
อนุมัติ	

วางท่อระบายน้ำ

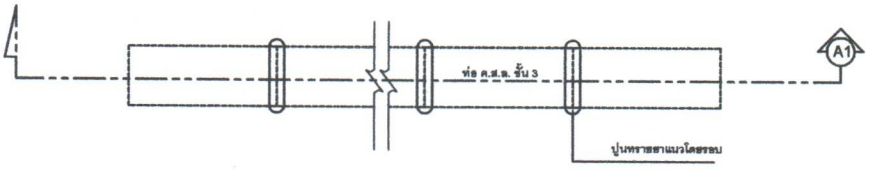

ตัวอย่างแปลนงานวางท่อระบายน้ำ

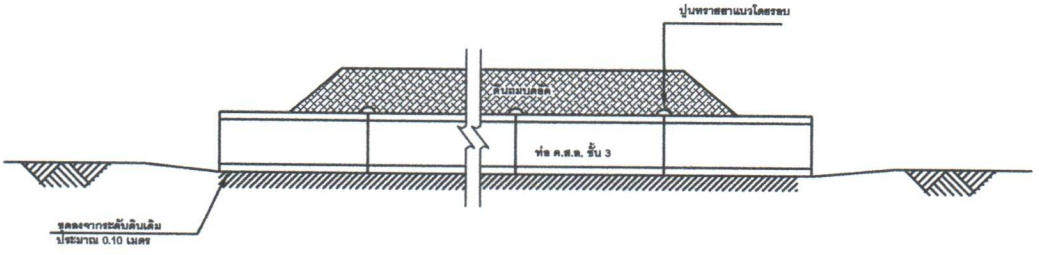

รูปตัด A1

หมายเหตุ

1. ระยะและมิติต่าง ๆ แสดงไว้เป็นเมตร นอกจากระบุไว้เป็นอย่างอื่น
2. ในการปฏิบัติจริงรูปแบบอาจไม่ตรงตามแบบก่อสร้างทั้งนี้ขึ้นอยู่กับสภาพพื้นที่ที่ดำเนินการ
3. กรณีเกิดปัญหาและอุปสรรคในการก่อสร้าง ให้พิจารณาตามความเหมาะสมของสภาพพื้นที่ที่ดำเนินการก่อสร้าง และต้องได้รับความเห็นชอบจากผู้ควบคุมงาน หรือคณะกรรมการตรวจรับพัสดุ ก่อนดำเนินการต่อไป ทั้งนี้ต้องคำนึงถึงประโยชน์สูงสุดแก่ทางราชการเป็นหลัก

สำนักงานพัฒนาที่ดินเขต 8 กรมพัฒนาที่ดิน	
โครงการจัดระบบอนุรักษ์ดินและน้ำบนพื้นที่ลุ่ม-ดอน	
แสดงแบบ แบบวางท่อระบายน้ำ	
แบบเลขที่ พด.8 พช.01/03/2569	แผ่นที่ 4/5
ออกแบบ	
เขียนแบบ	
ตรวจแบบ	
เห็นชอบ	
อนุมัติ	

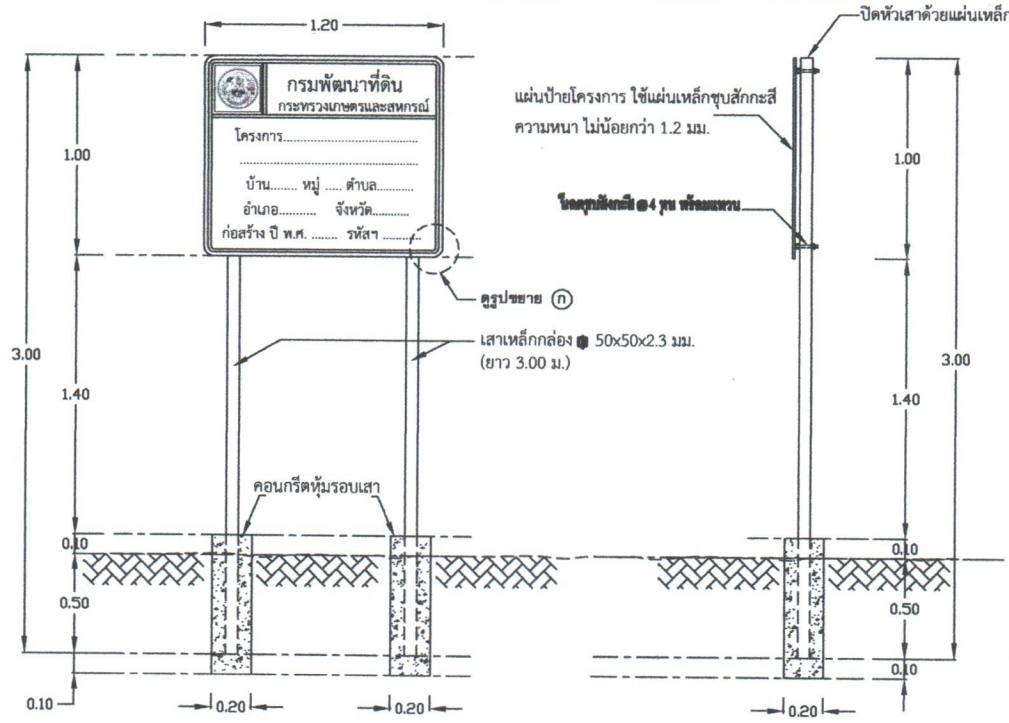

รูปด้านหน้า

NO SCALE

รูปด้านข้าง

มาตราส่วน 1:20

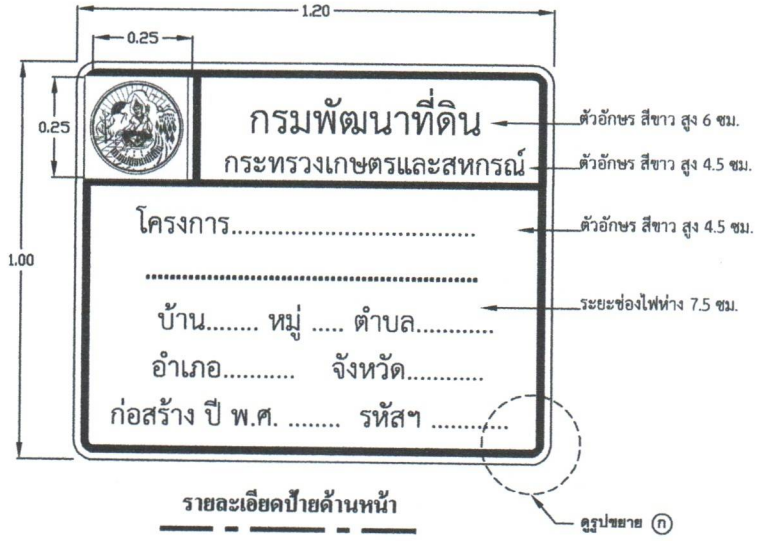

รายละเอียดป้ายด้านหน้า

NO SCALE

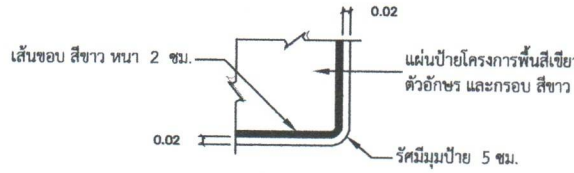

รูปขยาย ก

No Scale

ข้อกำหนด

-ข้อความตัวอักษรตามป้ายปรับเปลี่ยนได้ตามโครงการ
-ตรากรมพัฒนาที่ดินให้ใช้เป็น สติ๊กเกอร์สีขาวขนาดเส้นผ่าศูนย์กลางไม่น้อยกว่า 0.30 ม.
-พื้นป้ายใช้สีเขียว โดยพ่นสีตลอดทั้งแผ่นป้าย ข้อความเป็นสติ๊กเกอร์ธรรมดาสีขาว
-แผ่นป้าย ทำจากเหล็กชุบสังกะสี ตาม มอก. 50-2548 ความหนาไม่น้อยกว่า 1.2 มม.
-ด้านหลังแผ่นป้าย ใช้เหล็กฉาก (L) ขนาด 25x25x2.3 มม. ยึดติดพร้อมด้วยเชื่อมตลอดแนว
-ด้านหลังแผ่นป้าย พ่นรองพื้นจับเหล็กและพ่นสีเทาชนิดแห้งเร็ว ทับอีก 1 ครั้ง
-มาตราส่วนที่ใช้เป็นระบบเมตริก นอกจากกำหนดเป็นอย่างอื่น

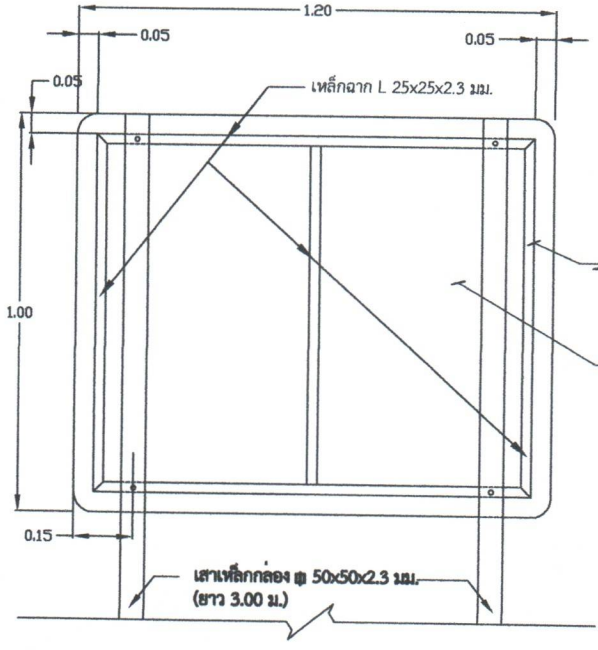

รายละเอียดด้านหลังป้ายโครงการ

NO SCALE

สำนักงานพัฒนาที่ดินเขต 8 กรมพัฒนาที่ดิน	
โครงการจัดระบบอนุรักษ์ดินและน้ำบนพื้นที่ลุ่ม-ดอน	
แสดงแบบ ป้ายโครงการ	
แบบเลขที่ พด.8 พช.01/03 /2569	แผ่นที่ 5/5
ออกแบบ	21 ส.ค. 68
เขียนแบบ	
ตรวจแบบ	
เห็นชอบ	
อนุมัติ	

รายชื่อเกษตรกรโครงการจัดระบบอนุรักษ์ดินและน้ำบนพื้นที่ลุ่ม-ดอน

บ้านโคกตะขบ หมู่ที่ 2 ตำบลนาสนุ่น อำเภอศรีเทพ จังหวัดเพชรบูรณ์

แปลงที่	ชื่อ - นามสกุล	สิทธิการถือครอง	เนื้อที่			หมายเหตุ
			ไร่	งาน	ตารางวา	
1	นางอุทัยวรรณ สังกรณีย์	โฉนด	7	2	82	
2	นางชิม คุ้มสิงสัน	โฉนด	9	3	76	
3	นายสมาน สาระพินธุ	โฉนด	0	2	55	
4	นางสมหมาย สังกรณี	โฉนด	1	0	20	
5	นายดิเรก สนุ่นดี	โฉนด	2	3	15	
6	นายจักรพงษ์ ต่ายตะเวน	โฉนด	2	1	48	
7	นางทองเจียม สนุ่นดี	โฉนด	2	3	20	
8	นายอนุชิต สังกรณี	โฉนด	5	0	66	
9	นายวันชา อินบุญเชิด	โฉนด	2	2	59	
10	นางเบญจมาศ อินบุญเชิด	โฉนด	2	2	40	
11	นางสาวบุหลัน วิทยา	โฉนด	4	1	30	
12	นางทองเจียม สนุ่นดี	โฉนด	4	1	99	
13	นางเหลี่ยม ธนูศร	โฉนด	2	0	84	
14	นายชวย ตะกรุดวัด	โฉนด	2	0	16	
15	นายวันชา อินบุญเชิด	โฉนด	1	2	37	
16	นาย ถวิล ลาดเป้า	โฉนด	7	1	5	
17	น.ส. สังเวียน ลาดเป้า	โฉนด	6	3	49	
18	นางระเบียบ นันท์ตา	โฉนด	5	0	90	
19	นายสุภาพ อุ่มชอุ้ม	โฉนด	5	0	49	
20	นายฮิ้ม กออินทร์	โฉนด	4	0	60	
21	นายฮิ้ม กออินทร์	โฉนด	3	3	93	
22	นายบุญมา อ่อนน้อมดี	โฉนด	3	2	92	
23	นายบุญมา อ่อนน้อมดี	โฉนด	3	2	70	
24	นายฮิ้ม กออินทร์	โฉนด	4	0	97	
25	นายพิสิทธิ์ นาคหมื่นไวย์	โฉนด	3	1	15	
26	นาย ชม มีสนุ่น	โฉนด	3	1	1	
27	นาง บุญเยี่ยม ขำยิ่งเกิด	โฉนด	1	0	79	
28	นาย บัว อินบุญเชิด	โฉนด	3	3	23	
29	นาย สะอื้น สังกรณีย์	โฉนด	0	3	76	
30	นางรัตนาภรณ์ รวยกร	โฉนด	2	0	85	
31	นาย เจิม สังกรณี	โฉนด	1	3	70	
32	นาง เปรมใจ สังกรณี	โฉนด	2	1	58	
33	นายวิสัน แจ่มหทัย	โฉนด	3	0	23	
34	นายหมั่น แจ่มหทัย	โฉนด	4	3	23	

35	นายชุนห์ มีสนุ่น	โฉนด	5	2	50	
36	นายแก้ว สร้อยมั่น	โฉนด	3	3	82	
37	นางปราณี อุ่มชะอุ้ม	โฉนด	5	3	40	
38	นาย สมบูรณ์ อินบุญเชิด	โฉนด	1	1	95	
39	นาง ศิรินุช ต่ายตระเวน	โฉนด	1	1	19	
40	นาง วีนัส ภู่ทอง	โฉนด	1	1	48	
41	นายบรรพับ ขวัญใจ	โฉนด	4	3	30	
42	นางมยุรี ขามโคกกรวด	โฉนด	3	3	81	
43	นายจำลอง สังกรณีย์	โฉนด	10	2	45	
44	นางสาวจุฑามณี สังกรณีย์	โฉนด	5	0	24	
45	นางปัจจิม ขวัญใจ	โฉนด	3	3	77	
46	นายอุทัย อินบุญเชิด	โฉนด	8	1	43	
47	นายหนวย แสงเงิน	โฉนด	9	2	48	
48	นายหนิด แสงเงิน	โฉนด	9	1	24	
49	นายหนิด แสงเงิน	โฉนด	7	0	54	
50	นายชัยวัฒน์ กออินทร์	โฉนด	3	2	2	
51	นางสาวเรณู แก่นสงสัย	โฉนด	3	0	70	
52	นางสาวสุมาลี ภู่ทอง	โฉนด	3	1	49	
53	นาง ลอง มะโรงผือ	โฉนด	2	2	57	
54	นาง มาก กรุณา	โฉนด	2	1	78	
55	นาง สมบูรณ์ จันทร์พงษ์	โฉนด	9	2	77	
56	นาย พิสิษฐ์ แก่นเกลี้ย	โฉนด	5	0	0	
57	นาย ไพรวรรณ์ ใจหนักแน่น	โฉนด	9	2	52	
58	นาง วีนัส ภู่ทอง	โฉนด	11	0	24	
59	นายโมง อินบุญเชิด	โฉนด	2	2	42	
60	น.ส. ศิริเพ็ญ ศรีไพร	โฉนด	12	2	72	
61	น.ส. ศศิธร ศรีไพร	โฉนด	3	1	67	
62	นาง บวย ศรีไพร	โฉนด	4	1	48	
63	นาง วีนัส ภู่ทอง	โฉนด	4	0	28	
64	นางเบญจมาศ อินบุญเชิด	โฉนด	1	2	20	
65	นาง เจวรินทร์ ศรีไพร	โฉนด	0	3	71	
66	นายออน พูลโพชน์	โฉนด	6	0	36	
67	นายทม ขำเพชร	โฉนด	3	2	75	
68	นายทม ขำเพชร	โฉนด	3	3	11	
69	นางน้ำฝน แก่นเกลี้ยง	โฉนด	3	2	99	
70	นาย สมโพชน์ พุทธศรี	โฉนด	10	0	50	
71	นาง แสงเพชร คล้ายใจตรง	โฉนด	5	2	74	
72	นายอุดร อินบุญเชิด	โฉนด	5	2	52	
73	นายแบ่ง สังกรณีย์	โฉนด	4	3	64	

74	นาง สวอง พุทธศรี	โฉนด	5	0	70	
75	นายณัฐกิตติ์ อุ่มชะอุ้ม	โฉนด	5	0	21	