

โครงการขุดลอกเลิงห้วย บ้านอีโคตร หมู่ที่ 1
ขนาดกว้าง 113.00 เมตร ยาว 165.00 เมตร ลึกเฉลี่ย 1.50 เมตร หรือมีปริมาณดินขุดไม่น้อยกว่า 27,967.50 ลูกบาศก์เมตร
องค์การบริหารส่วนตำบลศรีโคตร อำเภอจตุรพักตรพิมาน จังหวัดร้อยเอ็ด




สถานที่ก่อสร้าง

ชุดลอกเกี๋ยหวาย
บ้านอีโกตร หมู่ที่ 1 ตำบลศรีโคตร
อำเภอจตุรพักตรพิมาน จังหวัดร้อยเอ็ด

ผู้เขียน *A. J. J. J.*
นายวิวัฒน์ วิเลิศ
ผู้ช่วยนายช่างโยธา

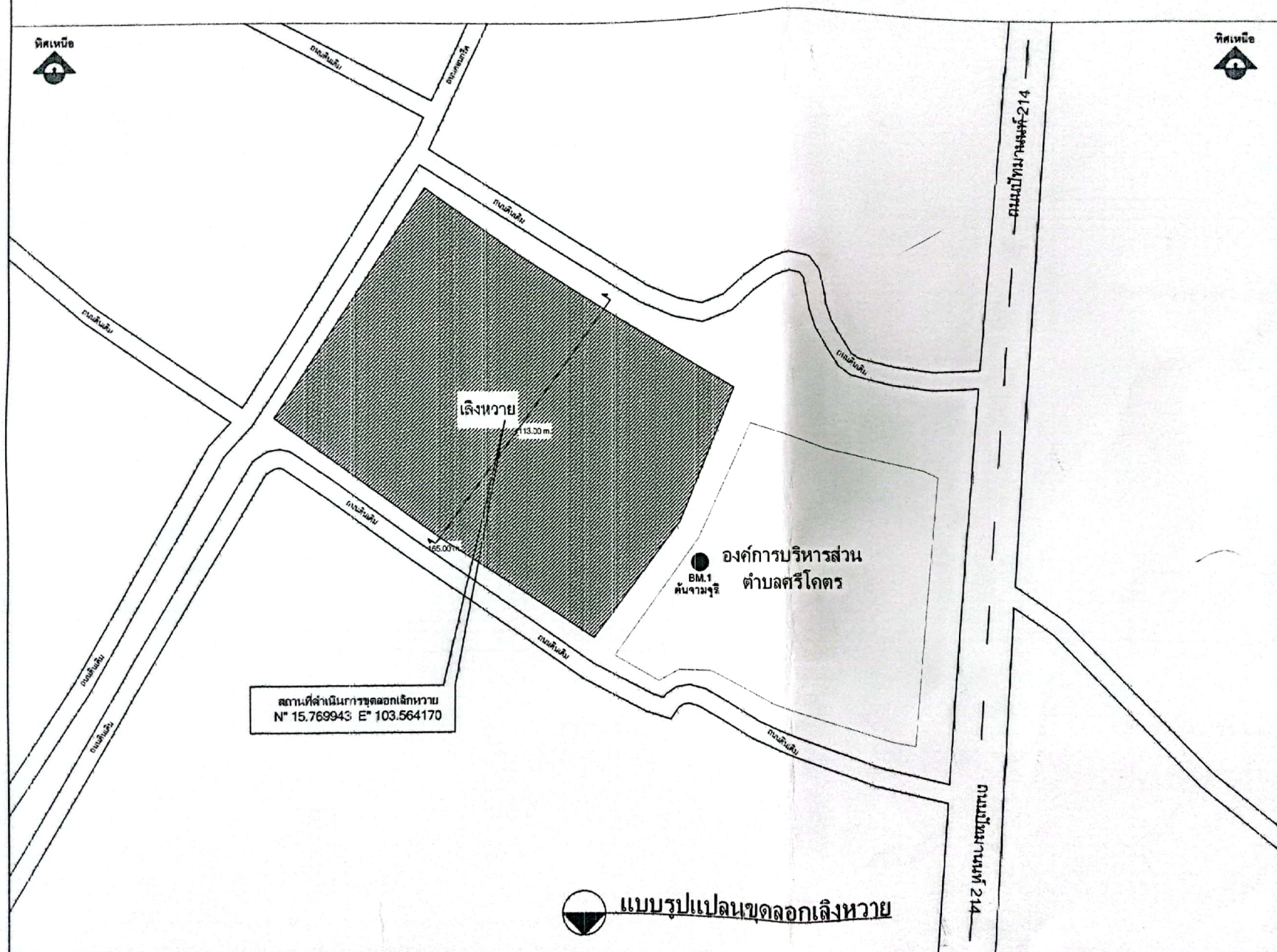
ผู้ตรวจ นายอภิเดช ดมระหว้า
ผอ. กองส่งเสริมการเกษตร
รักษาราชการแทน ผอ.กองฯ

ผู้เห็นชอบ



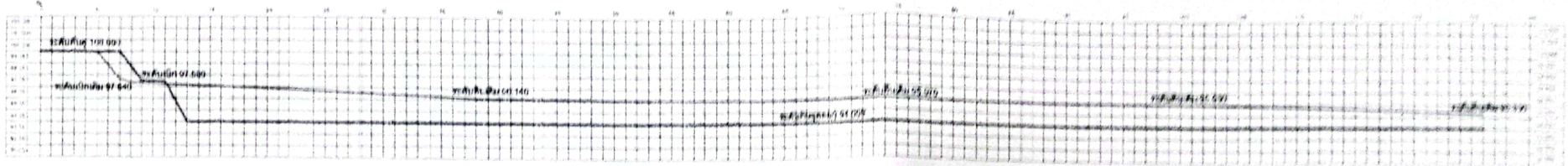
นายวีระศักดิ์ จันทรเพ็ง
ปลัดองค์การบริหารส่วนตำบล

ผู้อนุมัติ
นายทึนกร พุทธธา
นายกองค์การบริหารส่วนตำบลศรีโคตร






กรมโยธาธิการ
และผังเมือง
กระทรวงทรัพยากรธรรมชาติและสิ่งแวดล้อม
กรุงเทพมหานคร



STA. 0+000

ปริมาณดินขุด 4,096.00 ลูกบาศก์เมตร



STA. 0+025

ปริมาณดินขุด 3,729.00 ลูกบาศก์เมตร

นายวิชาญ นพคุณ
ผู้อำนวยการกอง
การโยธาธิการ
และผังเมือง

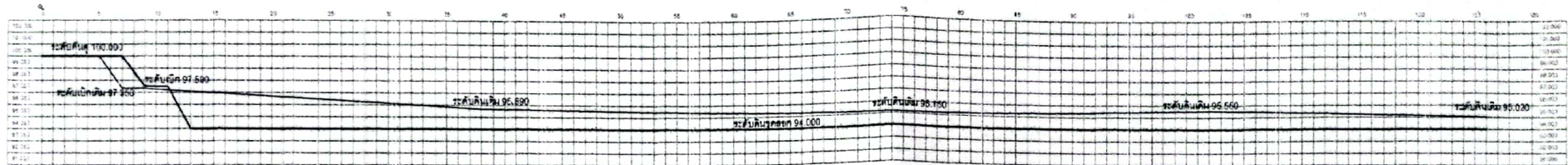
นายวิชาญ นพคุณ
ผู้อำนวยการกอง
การโยธาธิการ
และผังเมือง

นายวิชาญ นพคุณ
ผู้อำนวยการกอง
การโยธาธิการ
และผังเมือง

นายวิชาญ นพคุณ
ผู้อำนวยการกอง
การโยธาธิการ
และผังเมือง

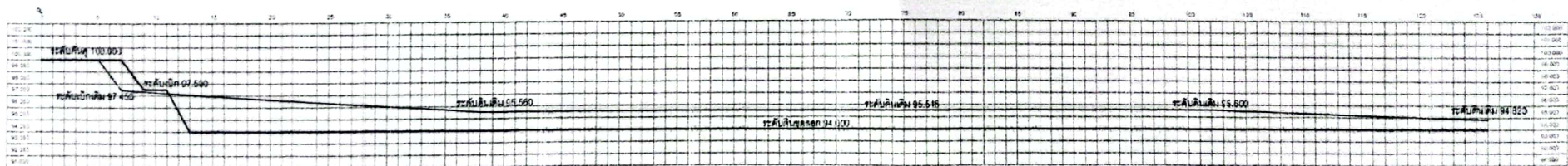


กรมทรัพยากร
ธรรมชาติและ
สิ่งแวดล้อม
ส่วนกลาง
ส่วนกลาง
ส่วนกลาง
ส่วนกลาง



STA. 0+050

ปริมาณดินจุด 3,814.00 ลูกบาศก์เมตร



STA. 0+075

ปริมาณดินจุด 3,899.00 ลูกบาศก์เมตร

ผู้ตรวจ
นายวิวัฒน์ ใจ
ผู้ควบคุมงาน


ผู้ตรวจ
นายวิวัฒน์ ใจ
ผู้ควบคุมงาน

ผู้ตรวจ
นายวิวัฒน์ ใจ
ผู้ควบคุมงาน

ผู้ตรวจ
นายวิวัฒน์ ใจ
ผู้ควบคุมงาน



กรมการขนส่งทางบก
กองการขนส่งทางบก
กองการขนส่งทางบก



STA. 0+100

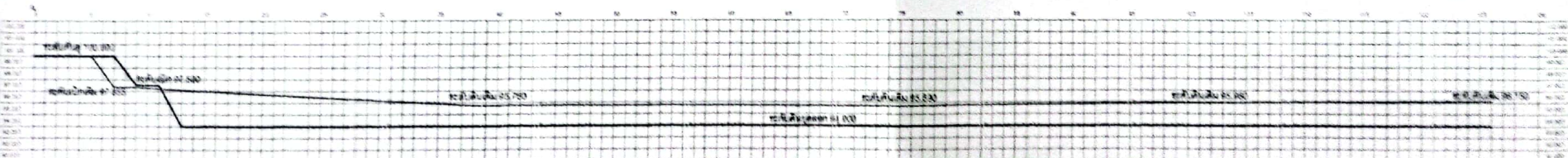
ปริมาณดินขุด 3,963.00 ลูกบาศก์เมตร

ผู้ตรวจ
นายวิชาญ ชื่น
ผู้ควบคุมงาน

ผู้ตรวจ
นายวิชาญ ชื่น
ผู้ควบคุมงาน

ผู้ตรวจ
นายวิชาญ ชื่น
ผู้ควบคุมงาน

ผู้ตรวจ
นายวิชาญ ชื่น
ผู้ควบคุมงาน

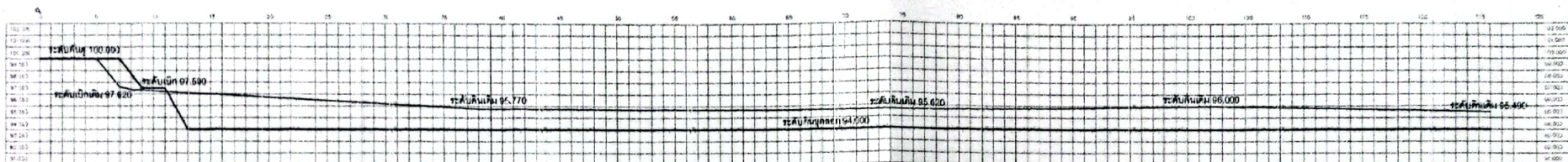


STA. 0+125

ปริมาณดินขุด 4,238.00 ลูกบาศก์เมตร

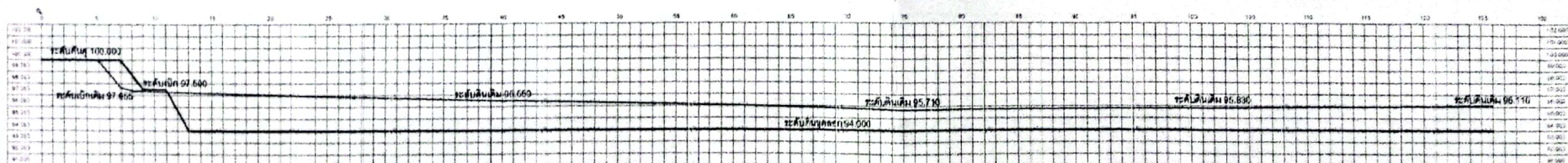


กรมการที่ดิน
กองรังวัดที่ดิน
บ้านโคกโพธิ์ หมู่ 1 ตำบลโคกโพธิ์
อำเภอชะอำ จังหวัดเพชรบุรี



STA. 0+150

ปริมาณดินขุด 4,266.00 ลูกบาศก์เมตร



STA. 0+165

ผู้เขียน
นายวิวัฒน์ โส
ผู้ชำนาญทางโยธา

ผู้ตรวจ
นายอภิเดช ด้วงกระหว
ผอ. กองส่งเสริมการเกษตร
จังหวัดราชบุรี

ผู้ให้เหตุผล
นายวิวัฒน์ โส
ปลัดกองการรังวัดที่ดิน

ผู้ลงนาม
นายสมชาย พงษ์
นายช่างการรังวัดที่ดิน

รายละเอียดประกอบ
แบบแปลนมาตรฐานสำหรับโครงการของทางราชการส่วนกลาง

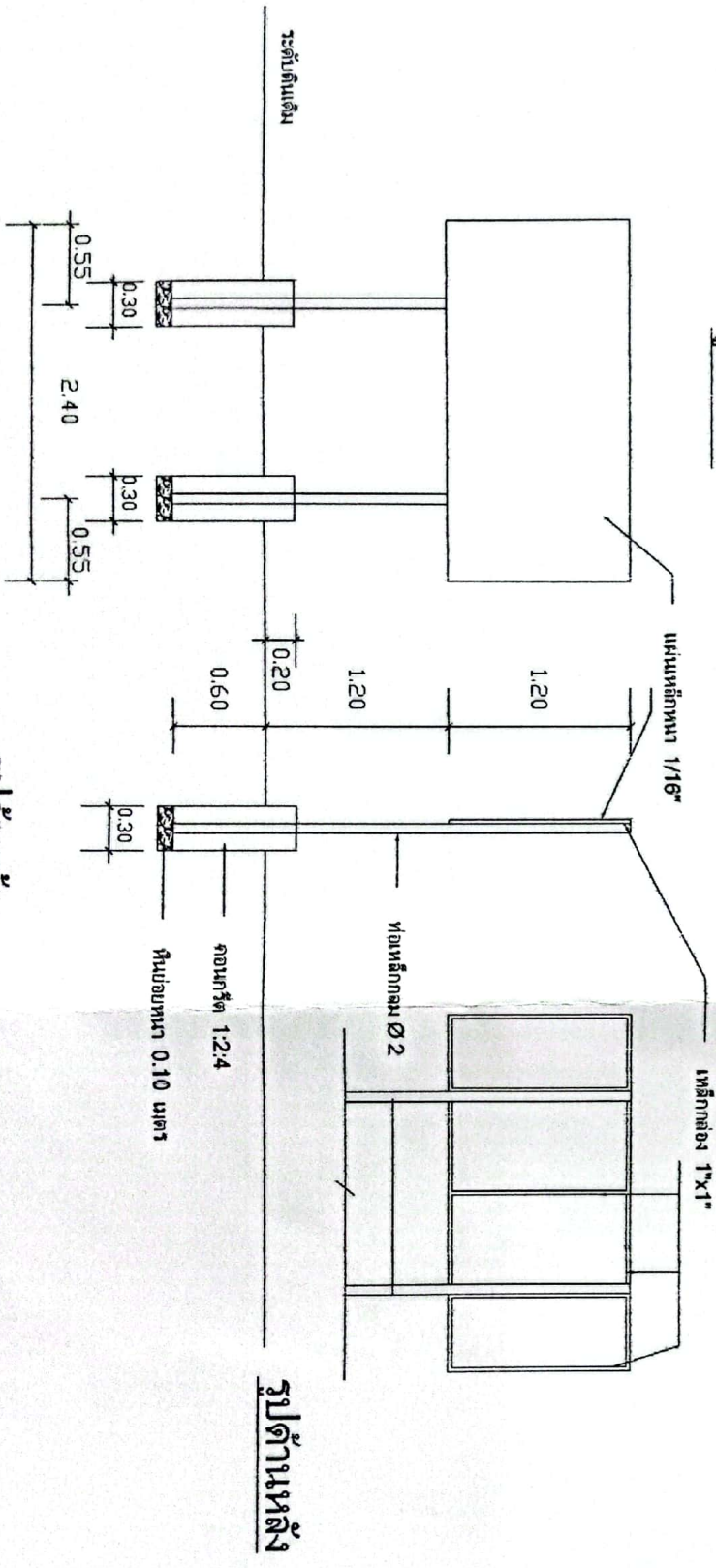
1. ชื่อโครงการ 2. วัตถุประสงค์ 3. หน่วยงาน 4. งบประมาณ 5. ระยะเวลา 6. วัตถุประสงค์ 7. วัตถุประสงค์ 8. วัตถุประสงค์	1.20
---	------

รายการประกอบแบบ

1. เสา พื้นราบทึบยาว 2 ด้าน ใช้เหล็ก 1 นิ้ว ก้อนทาสีลงให้ทาสีสนิมก่อน 2 ครั้ง
2. ตัวหนังสือสีขาว
3. ขนดอตัวหนังสือกำหนดตามความเหมาะสม ข้อความแบบที่กำหนดด้วย
4. แผ่นเหล็ก ขนาด กว้าง 1.20 เมตร ยาว 2.40 เมตร
5. จุดก่อสร้างป้ายกำหนดตามความเหมาะสม ให้สามารถมองเห็นได้ชัด



รูปแปลน



รูปด้านข้าง

รูปด้านหลัง



สถานที่ก่อสร้าง
เขตออกเสียง
บ้านสีโคตร หมู่ที่ 1
ตำบลสีโคตร อำเภอศุภราชพัฒนา
จังหวัดร้อยเอ็ด

ผู้เขียน
นายวิชาวัฒน์ วิไล
ผู้เขียนแบบข้างโยธา

ผู้ตรวจ
นายวิชาวัฒน์ วิไล
หรือ กองส่งเสริมการเกษตร
รักษาราชการแทน ผอ.กองช่าง

ผู้ให้หมาย
นายวิชาวัฒน์ วิไล
ปลัดองค์การบริหารส่วนตำบล

ผู้อนุมัติ
นายวิชาวัฒน์ วิไล
นายกองค์การบริหารส่วนตำบลสีโคตร