

แบบโครงการถมดิน




สถานที่ดำเนินการ โฉนดที่ดิน เลขที่ 38710 ะวาง 5236 III 2002 เลขที่ดิน 354

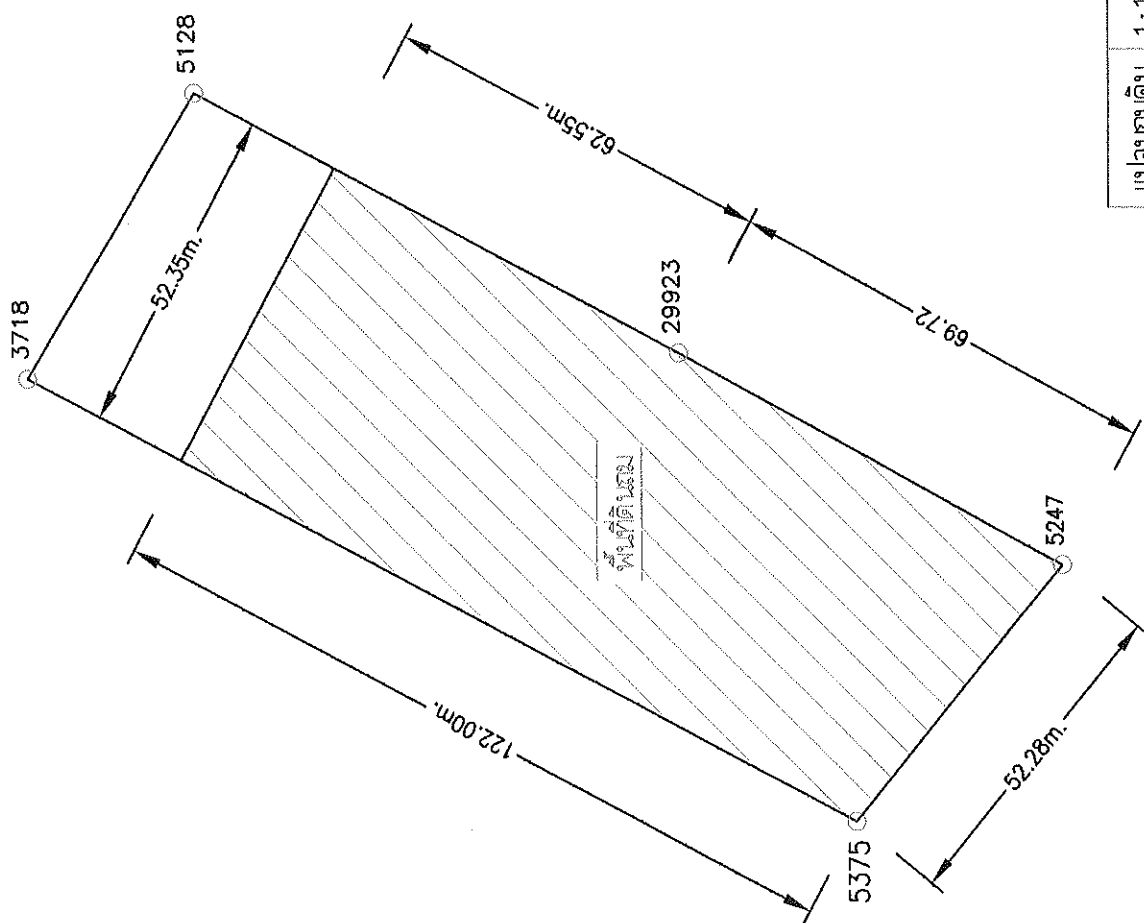
ตำบลลาดขวาง อำเภอบ้านโพธิ์ จังหวัดฉะเชิงเทรา

ของ

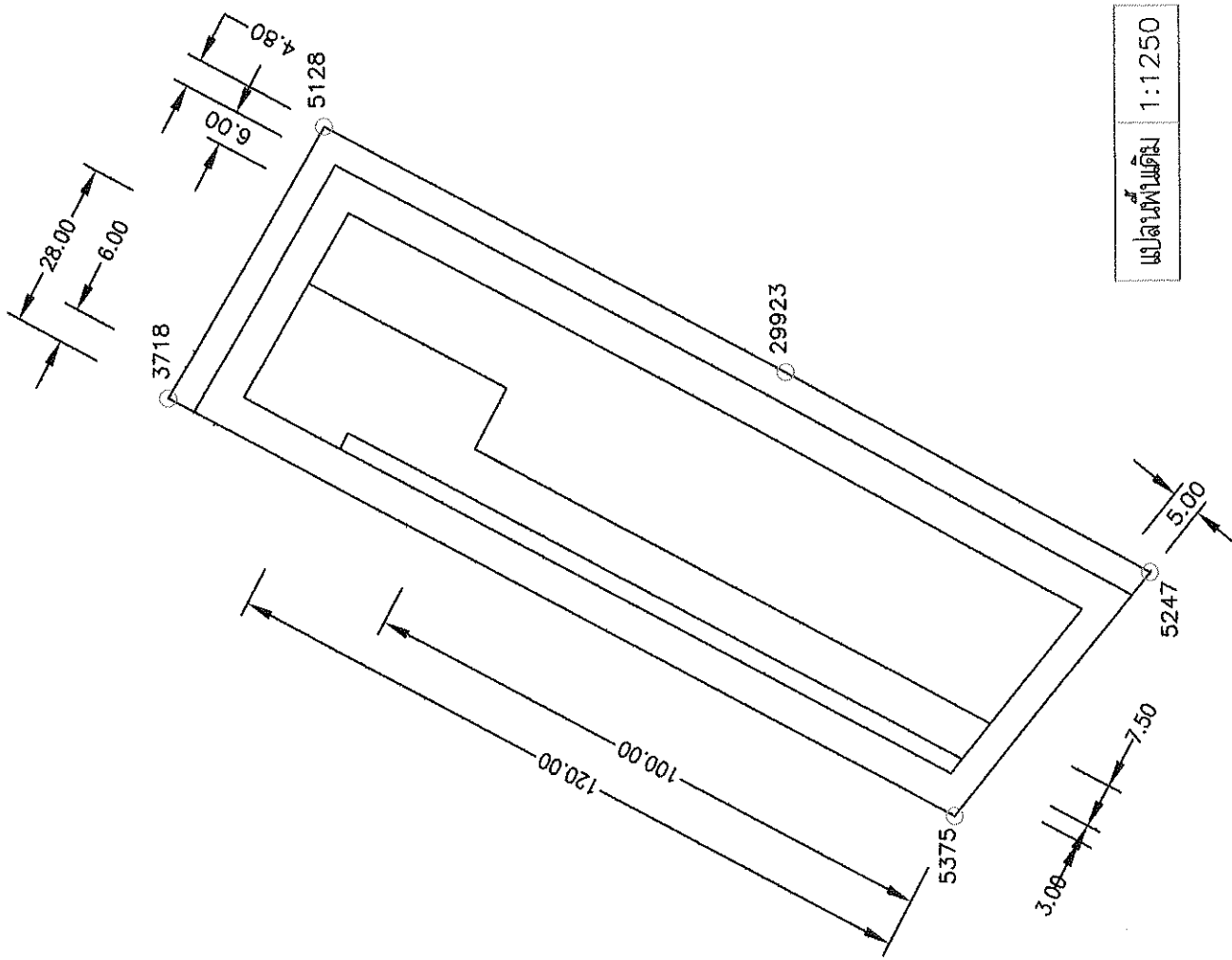
เทศบาลตำบลลาดขวาง

อำเภอบ้านโพธิ์ จังหวัดฉะเชิงเทรา

ผู้รับทราบ : ณดิน	เขียนแบบ ออกแบบ : ตรวจ : 	นายช่างโยธา	ตามแบบ :  อนุมัติ : 	แสดงแบบ : นายกเทศมนตรีตำบลลาดขวาง	เลขที่แบบ : 003/2567	แผ่นที่ : A1-00
			ปลัดเทศบาลตำบลลาดขวาง			

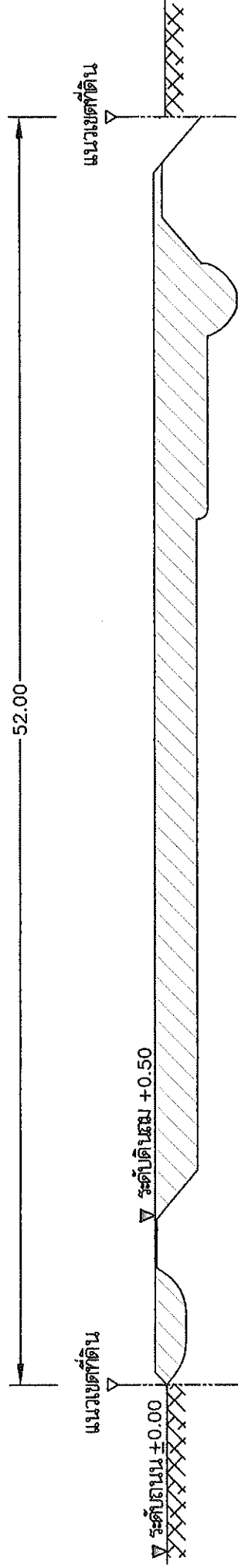


ชื่อโครงการ : ที่ดิน	เขียนแบบ ออกแบบ :	นายส่งโต	ตำแหน่ง :	นายส่งโต	แสดงแบบ :	แปลงที่ดิน	เลขที่แบบ :	003/2567	พื้นที่ :	A1-01
	ตรวจ :	นายส่งโต	อนุมัติ :	นายส่งโต	นายส่งโต	นายส่งโต				



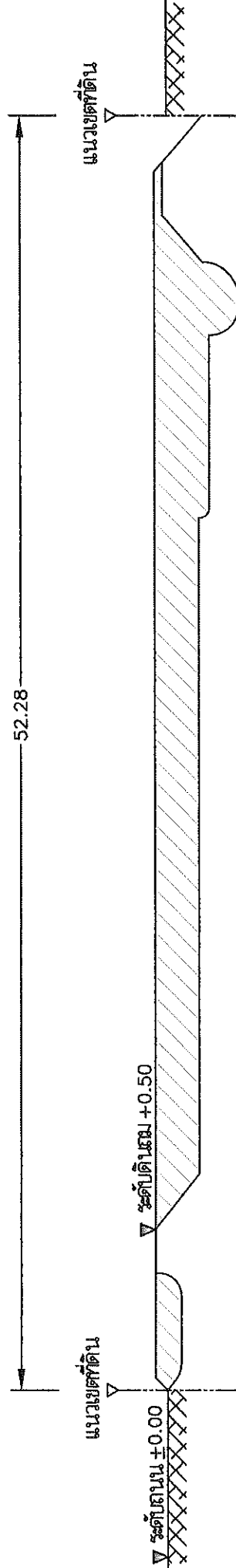
แปลนพื้นเดิม 1:1250

ชื่อโครงการ : ถมดิน	เขียนแบบ ออกแบบ :	นายชัชวาล	ตำแหน่ง :	นายชัชวาล วัฒนวิเศษ	แสดงแบบ :	แปลนพื้นเดิม	เลขที่แบบ :	003/2567	แผ่นที่ :	A1-02
	ตรวจสอบ :	นายชัชวาล	ตำแหน่ง :	นายชัชวาล วัฒนวิเศษ						
	ตรวจ :	นายชัชวาล	ตำแหน่ง :	นายชัชวาล วัฒนวิเศษ						



รูปตัด 3

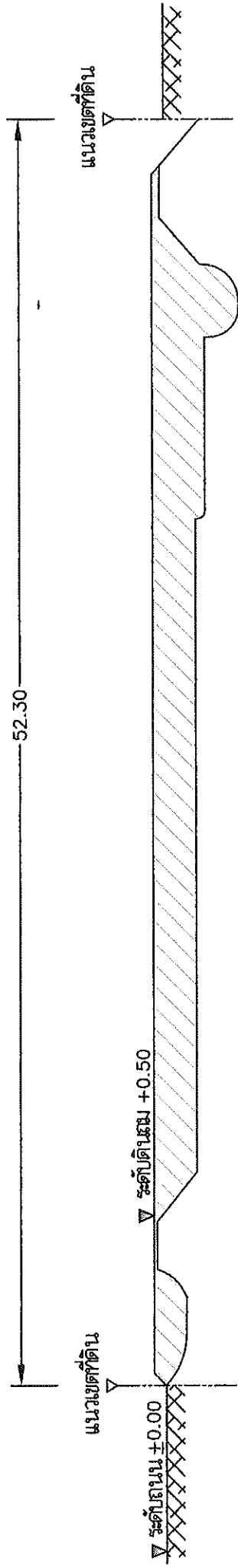
มาตราส่วน 1:250



รูปตัด 4

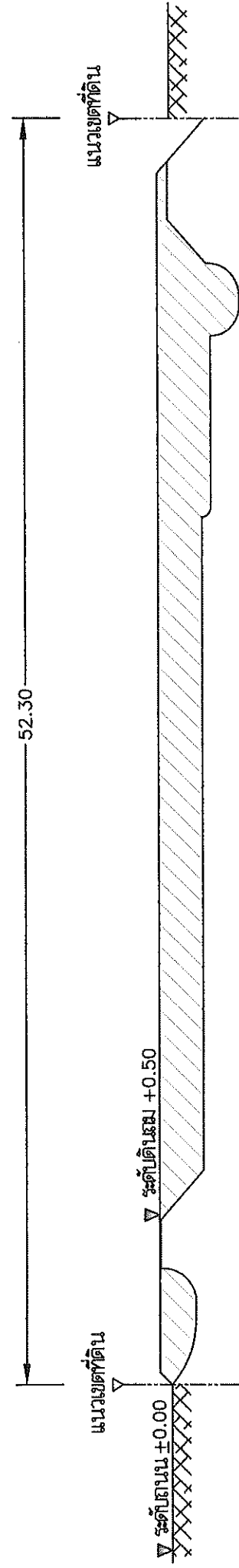
มาตราส่วน 1:250

ชื่อโครงการ : ถนน	เขียนแบบ ออกแบบ : นายทั้งไชยา	ต้นแบบ : [Signature]	แสดงแบบ : รูปตัด 3 รูปตัด 4	เลขที่แบบ : 003/2567	แผ่นที่ : A1-05
	ตรวจสอบ : [Signature]	อนุมัติ : [Signature]			



รูปตัด 5

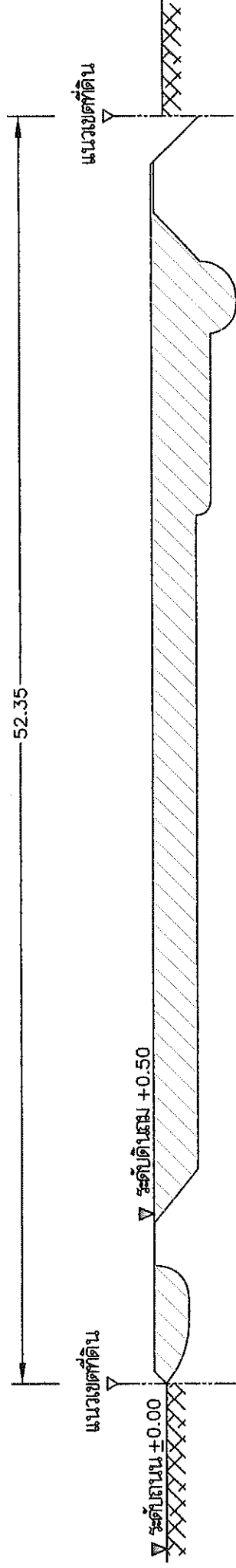
มาตราส่วน 1:250



รูปตัด 6

มาตราส่วน 1:250

ชื่อโครงการ : เขื่อน	เขียนแบบ ออกแบบ :	ทำแบบ :	แสดงแบบ :	เลขที่แบบ :	แผ่นที่ :
	นายช่างโยธา ตรวจ :	นายช่างโยธา อนุมัติ :	ได้ตรวจและลงนาม นายช่างโยธา อนุมัติ :	รูปตัด 5 รูปตัด 6	003/2567 A1-06



รูปตัด 7

มาตราส่วน 1:250

ชื่อโครงการ : ถนนดิน	เขียนแบบ ออกแบบ :	ตรวจสอบ :	แสดงแบบ :	เลขที่แบบ :	แผ่นที่ :
	นายต่างโยธา ตรวจ : <i>[Signature]</i>	นายต่างโยธา อนุมัติ : <i>[Signature]</i>	รูปตัด 7	003/2567	A1-07
ผู้ดำเนินการของทาง		นายสมพงษ์ ตรีคำเสถียร			