

องค์การบริหารส่วนตำบลวังหิน

อำเภอบางขัน จังหวัดนครศรีธรรมราช กรมส่งเสริมการปกครองท้องถิ่น กระทรวงมหาดไทย

โครงการก่อสร้างถนนลาดยางแบบแอสฟัลท์ติกคอนกรีต

สายด่านปริง - ทุ่งอินทนิน หมู่ที่ 7 หมู่ที่ 9

(รหัสทางหลวงท้องถิ่น นศ.ถ. 162 - 10)

แบบมาตรฐานงานถนนลาดยางแบบแอสฟัลท์ติกคอนกรีต
กว้าง 5 เมตร หนา 0.05 เมตร ระยะทาง 2,850 เมตร

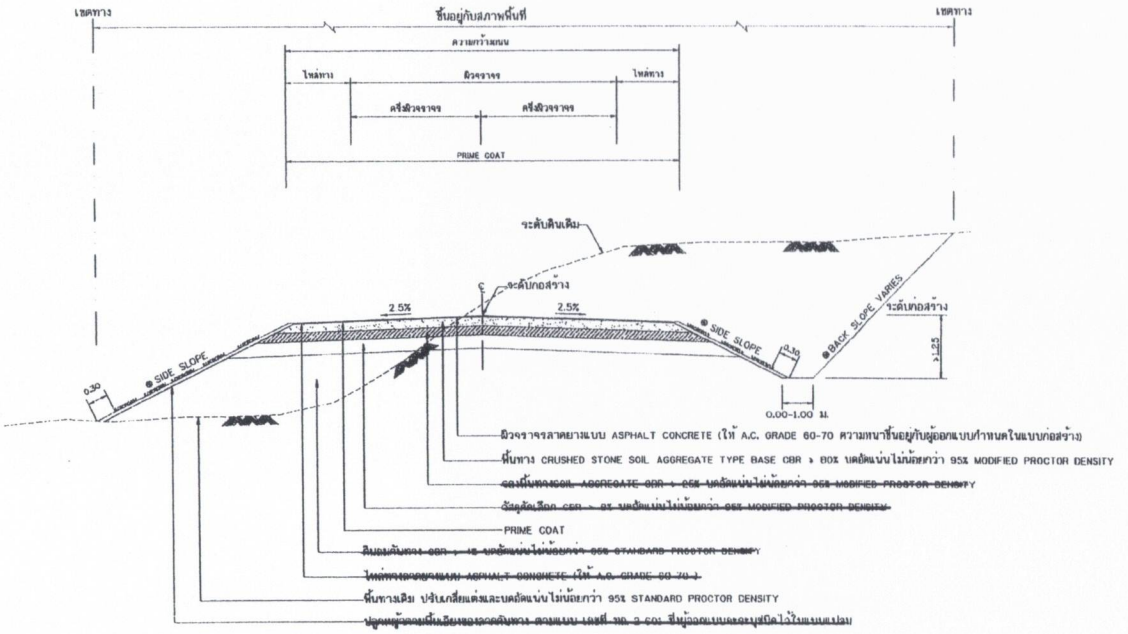

รูปตัดแสดงโครงสร้างถนนดินตัด ดินถมและคุณสมบัติวัสดุ

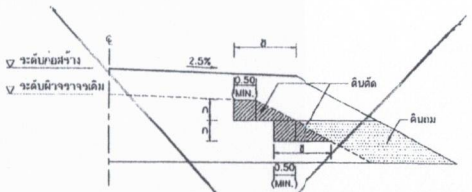

รูปตัดการก่อสร้างลาดคันทางบนถนนเดิม

งานตัด ได้แก่ (งานตัดดิน , งานตัดหินผุ , งานตัดหินแข็ง และงานตัดอื่น ๆ)



แบบขยายริมขอบทาง

ถนนผิวจราจรแบบ ASPHALT CONCRETE

ตารางแนะนำการออกแบบความหนาของชั้นโครงสร้างทาง(ระยะเวลาการออกแบบ 7 ปี)

ดินเดิมหรือดินคันทางเดิม (CBR)	ผิวASPHALT CONCRETE (เซนติเมตร)	ปริมาณจราจร (คันต่อวัน)	วัสดุคัดเลือก (เมตร)	วัสดุรองพื้นทาง (เมตร)	วัสดุพื้นทาง (เมตร)
4%	4	≤ 500	–	0.20	0.20
	4	501 – 1000	0.20	0.20	0.20
	5	1001 – 1500	0.20	0.20	0.20
	5	1501 – 2000	0.20	0.25	0.25
6%	4	501 – 1000	0.10	0.20	0.20
	5	1001 – 1500	0.10	0.20	0.20
	5	1501 – 2000	0.10	0.25	0.25
8%	4	501 – 1000	–	0.20	0.20
	5	1001 – 1500	–	0.20	0.20
	5	1501 – 2000	–	0.25	0.25

ตารางแนะนำการออกแบบความหนาของชั้นโครงสร้างทาง(ระยะเวลาการออกแบบ 10 ปี)

ดินเดิมหรือดินคันทางเดิม (CBR)	ผิวASPHALT CONCRETE (เซนติเมตร)	ปริมาณจราจร (คันต่อวัน)	วัสดุคัดเลือก (เมตร)	วัสดุรองพื้นทาง (เมตร)	วัสดุพื้นทาง (เมตร)
4%	5	≤ 1000	0.20	0.25	0.20
	6	2000 – 3001	0.20	0.25	0.25
	8	2001 – 3000	0.20	0.25	0.25
	10	3001 – 4000	0.20	0.25	0.25
6%	5	≤ 1000	0.10	0.25	0.20
	6	2000 – 3001	0.10	0.25	0.25
	8	2001 – 3000	0.10	0.25	0.25
	10	3001 – 4000	0.10	0.25	0.25
8%	5	≤ 1000	–	0.25	0.20
	6	2000 – 3001	–	0.25	0.25
	8	2001 – 3000	–	0.25	0.25
	10	3001 – 4000	–	0.25	0.25

~~ตารางแสดงค่าลาดตัดคันทาง (BACK SLOPE)~~

~~และค่าลาดถมคันทาง (SIDE SLOPE)~~

ความสูงของการตัด หรือ ถม (เมตร)	ดิน		หินผุ		หินแข็ง	
	ตัด	ถม	ตัด	ถม	ตัด	ถม
0.00 – 3.00	2:1	2:1	1:1	1.5:1	0.25:1	1:1

- ตัดราส่วนในตารางเป็นแนวราบ : แนวดิ่ง
- ในกรณีที่การถมหรือการตัด สูงกว่า 3.00 เมตร ให้ใช้ตามรูปตัดมาตรฐานทางที่ถมสูง หรือ ตัดลึกมาก ตามแบบ ทถ.-2-501

◉ ถ้าไม่ได้กำหนดเป็นอย่างอื่นในแบบรูปตัดตามขวาง ค่า BACK SLOPE และ SIDE SLOPE ให้ใช้ค่าตามตารางนี้

รายการประกอบแบบ

1. คุณสมบัติวัสดุ นอกเหนือจากที่ระบุในแบบให้เป็นไปตามมาตรฐานงานทางหลวงท้องถิ่น มทช.201 ถึง มทช.231 (เฉพาะในส่วนที่เกี่ยวข้องเท่านั้น)
2. จำนวนชั้นบันไดมากน้อยขึ้นอยู่กับความสูงของคันทางเดิม
3. ส่วน " ก " ให้อยู่ในดุลยพินิจของผู้ควบคุมการก่อสร้าง
4. ส่วน " ข " กว้างพอที่เครื่องจักรบดอัดดินสามารถทำงานได้
5. มิติที่กำหนดเป็น เมตร นอกจากจะระบุเป็นอย่างอื่น
6. ความหนาของผิวจราจรลาดยางแบบ ASPHALT CONCRETE ผู้ออกแบบจะเป็นผู้กำหนดในแบบก่อสร้างแต่ละสายทาง และควรหนาไม่น้อยกว่า 0.04 ม.

หมายเหตุ

1. กรณีวัสดุคันทางมีค่าCBR < 4% ต้องออกแบบโครงสร้างคันทางเป็นพิเศษ
2. วัสดุที่ใช้ทำคันทางจะต้องมีค่า CBR.ไม่น้อยกว่าค่าCBR.ของดินเดิมและไม่น้อยกว่า 4 %
3. รับน้ำหนักรถบรรทุก 25 ตัน (รถ 10 ล้อ 3 เพลา)
4. ความหนาของชั้นโครงสร้างทาง ผู้ออกแบบจะต้องเป็นผู้กำหนดในแบบก่อสร้างแต่ละสายทาง
5. แบบถนนผิวจราจรแบบ ASPHALT CONCRETE ปรับปรุงจากแบบเลขที่ทช.-2-303/45 แก้ไขครั้งที่ 1 ของกรมทางหลวงชนบท

สำเนาถูกต้อง

นายพนมกร ผิดชอบ
ผู้อำนวยการกองช่าง

กรมทางหลวงชนบท	แบบมาตรฐานงานทาง สำหรับองค์กรปกครองส่วนท้องถิ่น
ถนนผิวจราจรลาดยางแบบ (ASPHALT CONCRETE)	
แบบเลขที่ ทถ. 2-303	แผ่นที่ 23

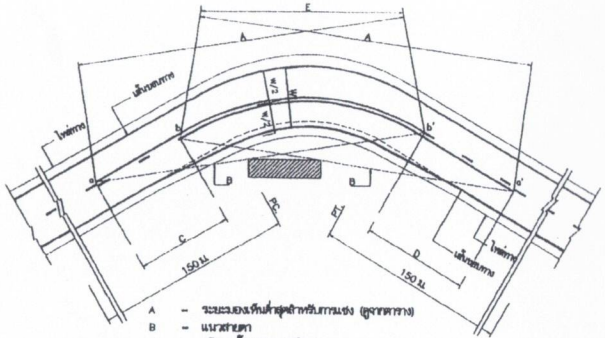

A – ระยะมองเห็นต่ำสุดสำหรับการแซง (ดูจากตาราง)
B – แนวสายตา
C – ปริเวณห้ามแซง a ถึง b
D – ปริเวณห้ามแซง a' ถึง b'
a,a' – จุดเริ่มต้นตรงปริเวณห้ามแซง
b,b' – จุดปลายปริเวณห้ามแซง
E – เส้นทึบอาจเหลื่อมกันได้

การตีเส้นจราจรปริเวณโค้งราบ

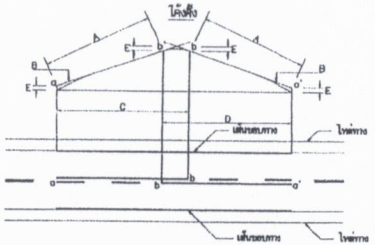

A – ระยะมองเห็นต่ำสุดสำหรับการแซง (ดูจากตาราง)
B – แนวสายตา
C – ปริเวณห้ามแซง a ถึง b
D – ปริเวณห้ามแซง a' ถึง b'
E – 1.15 ม.
a,a' – จุดเริ่มต้นตรงปริเวณห้ามแซง
b,b' – จุดปลายปริเวณห้ามแซง

การตีเส้นจราจรปริเวณโค้งตั้ง

ตาราง : ระยะทางมองเห็นต่ำสุด สำหรับการแซงที่ความเร็วต่างๆ

ความเร็วสำคัญ (กม./ชม.)	ระยะมองเห็นต่ำสุดสำหรับการแซง (ม.)
50	150
60	180
70	210
80	240
90	275
100	315

150

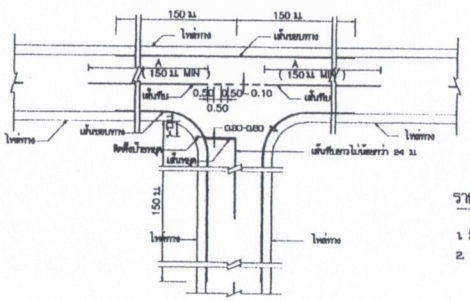

การตีเส้นจราจรทางแยก

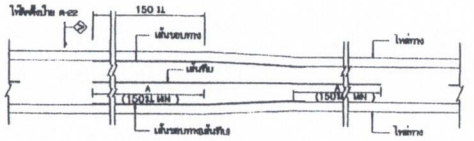

การตีเส้นจราจร กรณีความกว้างของช่องจราจรลดลง

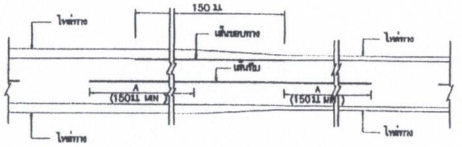

การตีเส้นจราจร กรณีความกว้างของไหล่ทางลดลง

ขนาดและระยะเครื่องหมายจราจรบนผิวทาง

ก) เส้นแบ่งทิศทางจราจร

1. เส้นประ

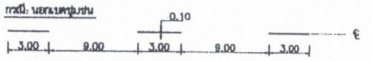

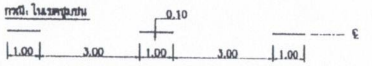

2. เส้นทึบ

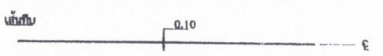

3. เส้นคู่

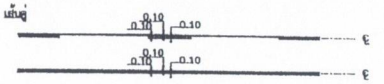

ข) เส้นขอบทาง

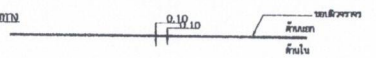

กรณีความกว้างสะพานมากกว่าความกว้างผิวจราจรถนน

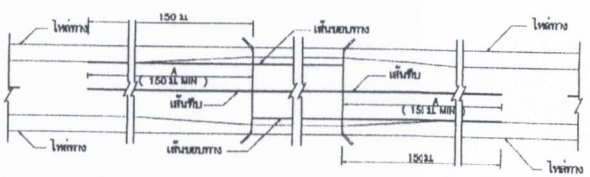

กรณีความกว้างสะพานน้อยกว่าความกว้างผิวจราจรถนน

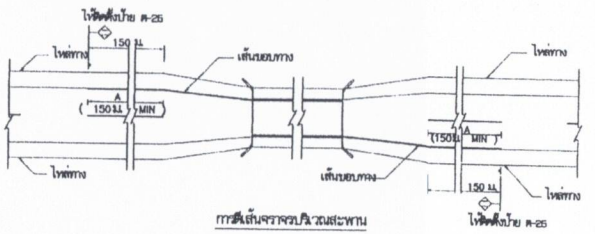

การตีเส้นจราจรปริเวณสะพาน

รายการประกอบแบบ

1. มิติต่างๆ มีหน่วยเป็นเมตรนอกจากระบุเป็นอย่างอื่น
2. เส้นแบ่งทิศทางจราจร ใช้เส้นสีเหลือง ขนาดกว้าง 10 ซม. ตีเส้นที่กึ่งกลางผิวจราจรตลอดแนว
   2.1 เส้นประเป็นเส้นสีเหลืองแบ่งทิศทางของการจราจรในสายทาง 2 ช่องจราจรในปริเวณที่ยอมให้ถนนขึ้นหน้ากันได้สองทิศทาง ขนาด ความยาว และการเว้นช่องของเส้นประกำหนดไว้ดังนี้
   - ทางหลวงนอกเขตชุมชน เส้นยาว 3 ม. เว้นช่อง 9 ม.
   - ทางหลวงในเขตชุมชน เส้นยาว 1 ม. เว้นช่อง 3 ม.
   2.2 เส้นทึบเดี่ยว เป็นเส้นทึบสีเหลือง ใช้เป็นเส้นแบ่งทิศทางจราจรในปริเวณที่ห้ามแซงในสายทาง 2 ช่องจราจรหรือปริเวณก่อนถึงทางแยก โดยปริเวณก่อนถึงทางแยก ห้ามระเบียบช่องจราจรความยาวเส้นทึบต้องไม่น้อยกว่า 24 ม.
   2.3 เส้นประคู่กับเส้นทึบ เป็นเส้นสีเหลือง คู่ขนานกันไป โดยเส้นทั้งสองห่างกันเท่ากับความกว้างของเส้นประ ให้ใช้เส้นทึบคู่กับเส้นประเป็นเส้นทิศทางจราจรในปริเวณที่ห้ามระเบียบจากทิศทางหนึ่งแซง แต่ยอมให้ระเบียบจากด้านตรงข้ามแซงได้ ด้านที่ห้ามแซงใช้เส้นทึบ ส่วนด้านที่ยอมให้แซงใช้เส้นประ
   2.4 การตีเส้นห้ามแซง ปริเวณทางโค้งราบและทางโค้งแนวตั้งให้อยู่ในดุลยพินิจของผู้ควบคุมงานก่อสร้าง
   2.5 กรณีที่ผิวจราจรกว้าง 5 ม. หรือน้อยกว่าไม่มีไหล่ทาง ไม่ต้องตีเส้นแบ่งทิศทางจราจร ให้ตีเฉพาะปริเวณที่ เป็นชุมชนที่อยู่อาศัย , ปริเวณห้ามแซง , ระยะ 30 เมตรก่อนถึงปริเวณตัดกล่าว และภายในโค้งที่มีรัศมีต่ำกว่า 300 เมตร , ระยะ 30 เมตรก่อนถึงป้ายหยุดและปริเวณที่มีอุบัติเหตุบ่อยครั้ง
3. เส้นขอบทาง ให้ใช้เส้นทึบสีขาว กว้าง 10 ซม. ทั้ง 2 ข้าง ตลอดแนว
4. สีทาถนนผิวจราจรที่มีผิวเรียบทั้งหมด (เคหชีล , แอสฟัลต์คอนกรีต , คอนกรีตเสริมเหล็ก) ให้ใช้สีเทอร์โมพลาสติก ตาม มอก. 542 หนาไม่น้อยกว่า 3 มม.

หมายเหตุ

แบบเครื่องหมายจราจรบนผิวทาง (ตีเส้นจราจร) ปรับปรุงจากแบบเดชที่ทช-3-109/45 (แก้ไขครั้งที่ 1) ของกรมทางหลวงชนบท

จ.ทน.ทางหลวงชนบท	แบบมาตรฐานงานทาง สำหรับองค์กรปกครองส่วนท้องถิ่น
	เครื่องหมายจราจรบนผิวทาง (ตีเส้นจราจร)
แบบเลขที่ ทน 3-110 (1)	แผ่นที่ 49

สำเนาถูกต้อง

นายพนมกร ผิดชอบ
ผู้อำนวยการกองช่าง

ข้อกำหนดการตีเส้นจราจรด้วยสีจราจร (Traffic Paint) และวัสดุเทอร์โมพลาสติก (Thermoplastic) ให้ดำเนินการดังต่อไปนี้

1. วิธีดำเนินการจัดทำ

1.1 **การเตรียมผิวทาง :** ผิวทางจราจรที่ทำการตีเส้นหรือเครื่องหมายจราจรต้องสะอาดและแห้ง ต้องไม่ทำบนผิวทางที่สกปรก มีฝุ่นจับ หรือสิ่งแปลกปลอมอื่นใด และไม่ลงทับไปบนวัสดุจราจรเดิมที่ชำรุด การลงวัสดุรองพื้น ต้องใช้วิธีพ่นเพื่อให้วัสดุติดแน่นกับผิวจราจรสม่ำเสมอ โดยไม่ก่อให้เกิดการเยิ้มตัวและเปลี่ยนสีเดิม สารวัสดุรองพื้นดังกล่าวต้องสอดคล้องกับผิวจราจรที่จะทำงาน รวมทั้งปริมาณจะต้องเหมาะสม ทั้งนี้ต้องได้รับความเห็นชอบจากผู้ว่าจ้างก่อน ในกรณีที่เครื่องหมายจราจรเดิมไม่อยู่ในแนวหรือรูปแบบที่ถูกต้องกับเครื่องหมายจราจรที่จะทำขึ้นใหม่ ผู้รับจ้างมีหน้าที่รับผิดชอบในการลบเครื่องหมายจราจรเดิมออกโดยใช้เครื่องจักรกล

1.2 **ในกรณีที่ตีเส้นจราจรหรือเครื่องหมายจราจรบนผิวทางที่ก่อสร้างใหม่ให้ดำเนินการภายหลังการก่อสร้างผิวทางแล้วเสร็จไม่น้อยกว่า 1 สัปดาห์**

1.3 **การเตรียมวัสดุเทอร์โมพลาสติก :** เพื่อป้องกันมิให้สีผิดเพี้ยนหรือเกิดการแตกเปราะของเทอร์โมพลาสติกเนื่องจากให้ความร้อนสูงเกินกว่าผู้ผลิตกำหนดไว้ ต้องใช้วัสดุเทอร์โมพลาสติกให้เพียงพอกับความร้อนในเตาต้มที่มีการกวนอยู่ตลอดเวลาและจะต้องไม่ให้ความร้อนสูงกว่าที่ผู้ผลิตกำหนดไว้ไม่ว่าขณะใดๆเมื่อวัสดุเหลวแล้วจะต้องรีบใช้ทันทีห้ามมิให้นำวัสดุเทอร์โมพลาสติกที่หลอมเหลวอยู่นานเกิน 6 ชั่วโมงมาใช้งาน

1.4 **การเตรียมเครื่องมือ :** ต้องใช้เครื่องมือ เครื่องจักรกล และอุปกรณ์ต่างๆ ตามลักษณะของวัสดุที่ใช้ทำงาน ปริมาณของวัสดุต้องอยู่ในกรอบขอบข่ายที่ผู้ผลิตกำหนดไว้หากมีการทำมากกว่าหนึ่งชั้นขึ้นไปต้องรอให้ชั้นแรกแห้งเสียก่อน

2. ข้อกำหนดคุณสมบัติ

2.1 **สีจราจร** (Traffic Paint) หมายถึง สีจราจรที่ใช้ในการจัดทำเครื่องหมายจราจรโดยวิธีพ่น เป็นผลิตภัณฑ์ที่ทำในประเทศไทย ซึ่งแสดงเครื่องหมายมาตรฐานผลิตภัณฑ์อุตสาหกรรม มอก 415 สีจราจร ชนิดที่ 2

2.2 **วัสดุเทอร์โมพลาสติก** (Thermoplastic) หมายถึง วัสดุเทอร์โมพลาสติกที่ใช้ในการจัดทำเครื่องหมายจราจรโดยวิธีพ่น รีด หรือปาดลาก เป็นผลิตภัณฑ์ที่ทำในประเทศไทย ซึ่งแสดงเครื่องหมายมาตรฐานผลิตภัณฑ์อุตสาหกรรม มอก 542 วัสดุเทอร์โมพลาสติก ระดับ 1 ซึ่งมีคุณสมบัติและอัตราส่วนของลูกแก้วในส่วนผสมไม่น้อยกว่า 20% โดยน้ำหนักรวมทั้งใช้โรยบนเส้นเทอร์โมพลาสติก สะท้อนแสงในอัตราส่วน 400–500 กรัมต่อตารางเมตร

2.3 **ลูกแก้ว** (Glass Beads) ที่ใช้กับวัสดุทำเครื่องหมายจราจรบนผิวทางเพื่อให้เกิดการสะท้อนแสงเป็นผลิตภัณฑ์ที่ทำในประเทศไทยซึ่งแสดงเครื่องหมายมาตรฐานผลิตภัณฑ์อุตสาหกรรม มอก 543 ไว้ที่ผลิตภัณฑ์

2.4 **วัสดุรองพื้น** (Tack Coat หรือ Primer) เป็นน้ำยาเคมีใช้พ่นบนผิวทางก่อนทำเครื่องหมายจราจรเพื่อช่วยในการยึดเกาะระหว่างวัสดุทำเครื่องหมายจราจรกับผิวทาง มีคุณสมบัติตามที่ผู้ผลิตวัสดุเทอร์โมพลาสติกกำหนด

3. การตรวจวัดคุณลักษณะเครื่องหมายจราจร

3.1 ความหนา

ในระหว่างการปฏิบัติงานให้มีการตรวจวัดความหนาของเครื่องหมายจราจรในปริมาณงานไม่เกิน 100 ตารางเมตร อย่างน้อย 3 ค่า ต่อ 1 ครั้ง โดยใช้แผ่นโลหะผิวเรียบวางรับในแนวที่ เครื่องตีเส้นจะผ่าน เมื่อพ่นรีดหรือปาดลากวัสดุไปบนแผ่นโลหะนั้นแล้ว ให้นำมาวัดความหนาของเครื่องหมายจราจรดังนี้

(1) สีจราจร (Traffic Paint) ความหนาของเส้นจราจรและเครื่องหมายจราจรเมื่อแห้งต้องมีความหนาไม่น้อยกว่า 0.2 มิลลิเมตร

(2) วัสดุเทอร์โมพลาสติก (Thermoplastic) ความหนาของเส้นจราจรและเครื่องหมายจราจรเมื่อแห้งต้องมีความหนาไม่น้อยกว่า 3.0 มิลลิเมตร หรือไม่น้อยกว่าที่กำหนดไว้ในแบบ

3.2 ค่าแฟคเตอร์การสะท้อนแสง (Reflectance หรือ Luminance Factor)

ในระหว่างการปฏิบัติงานให้มีการตรวจวัดค่าการสะท้อนแสงของเครื่องหมายจราจรในปริมาณงานไม่น้อยกว่า 10 ตำแหน่ง แต่ละตำแหน่งอย่างน้อย 3 ค่า และในทุกช่วงเวลา 1 ชั่วโมง ให้ตรวจสอบมาตรฐานเครื่องมือ (Standardization) และปรับค่าให้ถูกต้อง

ตารางที่ 1 แสดงเกณฑ์กำหนดคุณลักษณะเครื่องหมายจราจร

รายการที่กำหนด	สีจราจร	วัสดุเทอร์โมพลาสติก
1. วัสดุ 1.1 ข้อกำหนด 1.2 การใช้งาน	มอก.415–2541 ชนิดที่ 2 ทน	มอก.542–2539 ระดับ 1 ทน รีดหรือปาดลาก
2. ตรวจสอบคุณลักษณะขณะทำงาน 2.1 ความหนา เมื่อแห้ง , มิลลิเมตร พ่น รีดหรือปาดลาก 2.2 อัตราการใช้ลูกแก้ว (โรยจากเครื่อง) กรัม/ตร.ม	 ≥ 0.2 – ≥ 400	 ≥ 3.0 ≥ 3.0 ≥ 400
3. ตรวจสอบคุณลักษณะเมื่อตีเสร็จทันที (ตรวจรับงาน) 3.1 ความหนาเมื่อแห้ง , มิลลิเมตร 3.2 การมองเห็นในเวลากลางคืน 3.2.1 การสะท้อนแสง (Retroreflectivity) , $mcd.lx^{-1}.m^{-2}$ สีขาว สีเหลือง	 ≥ 0.2 ≥ 300 ≥ 200	 ≥ 3.0 ≥ 300 ≥ 200
4. ตรวจสอบคุณลักษณะหลังใช้งาน (ระยะเวลาประกัน) 4.1 การมองเห็นในเวลากลางคืน 4.1.1 การสะท้อนแสง (Retroreflectivity) , $mcd.lx^{-1}.m^{-2}$ สีขาว สีเหลือง	6 เดือน 1 ครั้ง 12 เดือน 1 ครั้ง ≥ 150 ≥ 100	12 เดือน 1 ครั้ง 24 เดือน 1 ครั้ง ≥ 150 ≥ 100
5. ระยะเวลาประกัน	12 เดือน	24 เดือน

สำเนาถูกต้อง

นายพนมกร ติดชอบ
ผู้อำนวยการกองช่าง

กรมทางหลวงชนบท	แบบมาตรฐานงานทาง สำหรับองค์การปกครองส่วนท้องถิ่น
เครื่องหมายจราจรบนผิวทาง (ข้อกำหนดการก่อสร้าง)	
แบบมาตรฐานที่ ทล-ท-310 (1)	แผ่นที่ 52

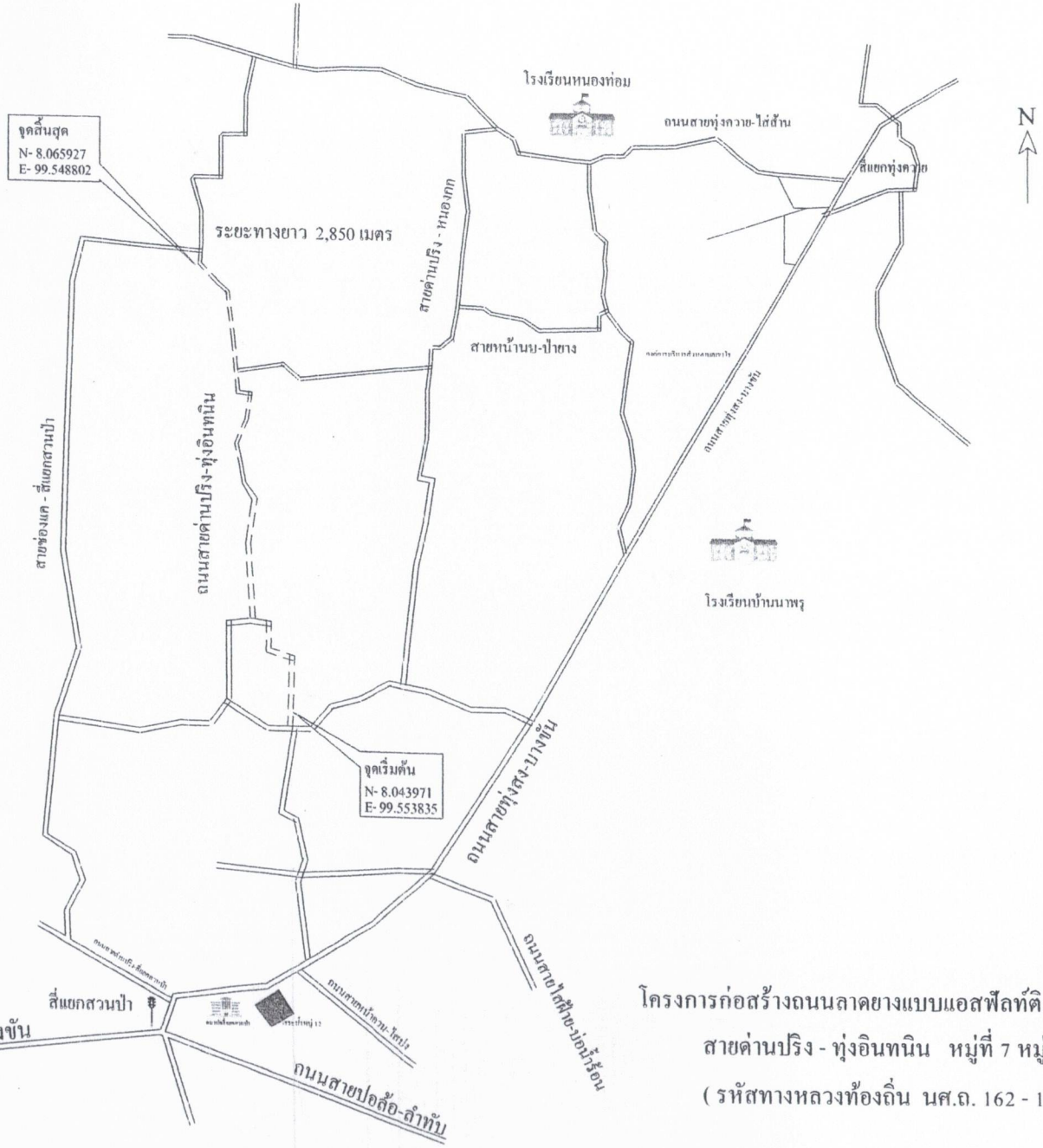

แผนที่โดยสังเขป

หมู่ที่ 7,9

โครงการก่อสร้างถนนลาดยางแบบแอสฟัลท์ติกคอนกรีต

สายด่านปริง - ทุ่งอินทนิน หมู่ที่ 7 หมู่ที่ 9

(รหัสทางหลวงท้องถิ่น นศ.ถ. 162 - 10)