



ชื่อโครงการ พัฒนาแหล่งท่องเที่ยวบริเวณสระใหม่
หมู่ที่ 17 บ้านเพชรสำโรง

เทศบาลตำบลบ้านเพชร

อำเภอบ้านเขว้า จ.ชัยภูมิ



แผนกคาน้ำบาดาล

ชั้นเรียน

ป.โท วิศวกรรมโยธา
ภาค 1 คาน้ำบาดาล

ชื่อ

นายสมชาย ใจดี
เลขที่ 123456789

ชื่ออาจารย์/วิชา

นายสมชาย ใจดี
วิชาคาน้ำบาดาล

นายสมชาย ใจดี
เลขที่ 123456789

วันที่

นายสมชาย ใจดี
เลขที่ 123456789

ชื่อ

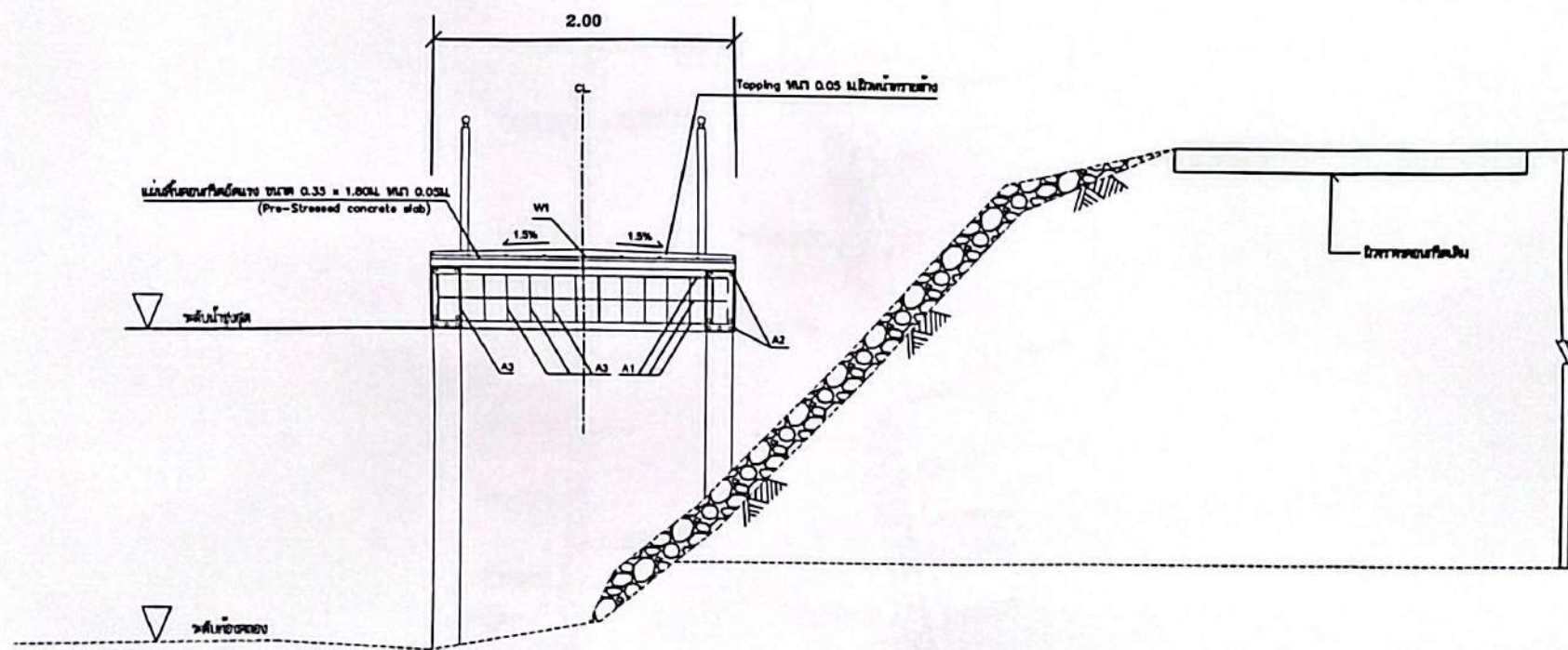
นายสมชาย ใจดี
เลขที่ 123456789

นายสมชาย ใจดี
เลขที่ 123456789

นายสมชาย ใจดี
เลขที่ 123456789

วันที่

นายสมชาย ใจดี

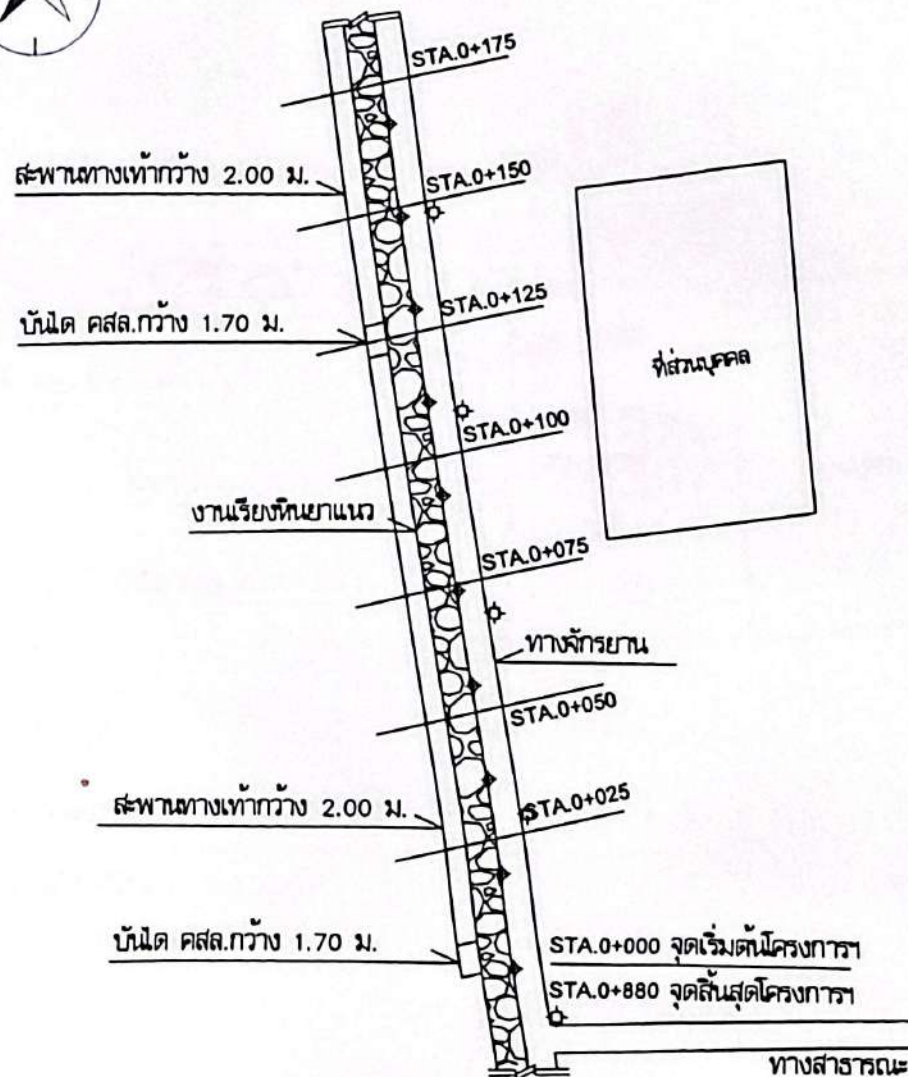
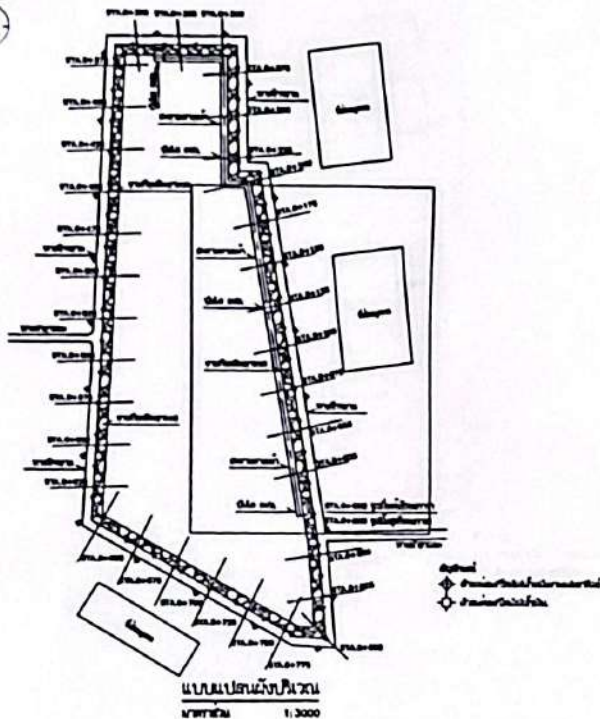


Code	Size.	Shape
A1	8DB25mm.	
A2	7DB16mm.	
A3	ว RB9mm.	

Code	Size.	Shape
A4	ว RB9mm. @0.15m.	
W1	Wire mesh # 4mm. @0.3x0.1m	

แบบแปลนแสดงการเสริมเหล็กการป้องกันน้ำกัด

SCALE -:-



แบบแปลนผังบริเวณ STA.0+000 - STA.0+175

มาตราส่วน 1:1200



เทศบาลตำบลบ้านเพชร

ผู้จัดทำ
นายสมชาย ใจดี

วันที่
นายสมชาย ใจดี
ผู้จัดทำ

วันที่
นายสมชาย ใจดี
ผู้จัดทำ

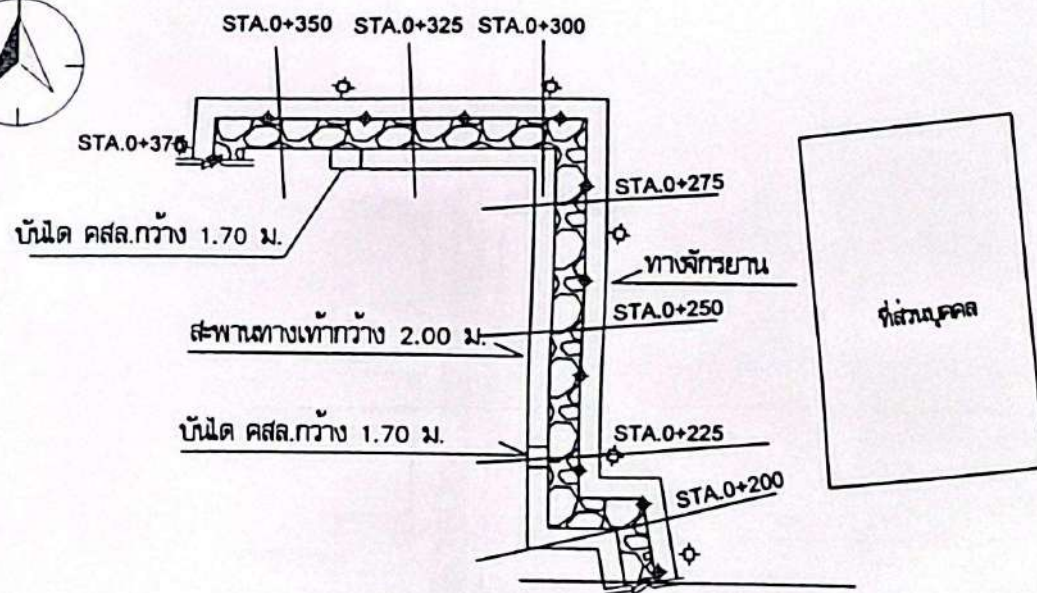
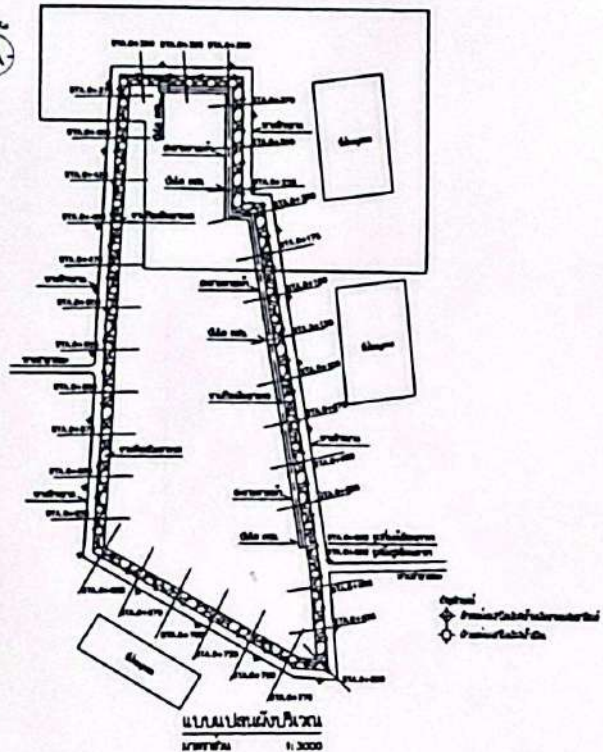
วันที่
นายสมชาย ใจดี
ผู้จัดทำ

วันที่
นายสมชาย ใจดี
ผู้จัดทำ

วันที่
นายสมชาย ใจดี
ผู้จัดทำ

วันที่
นายสมชาย ใจดี
ผู้จัดทำ

วันที่
นายสมชาย ใจดี
ผู้จัดทำ



แบบแปลนผังบริเวณ STA.0+175 - STA.0+375

มาตราส่วน 1:1200



เขตภาคตะวันออกเฉียงเหนือ

จังหวัด
นครราชสีมา

กรม
ทางหลวงชนบท

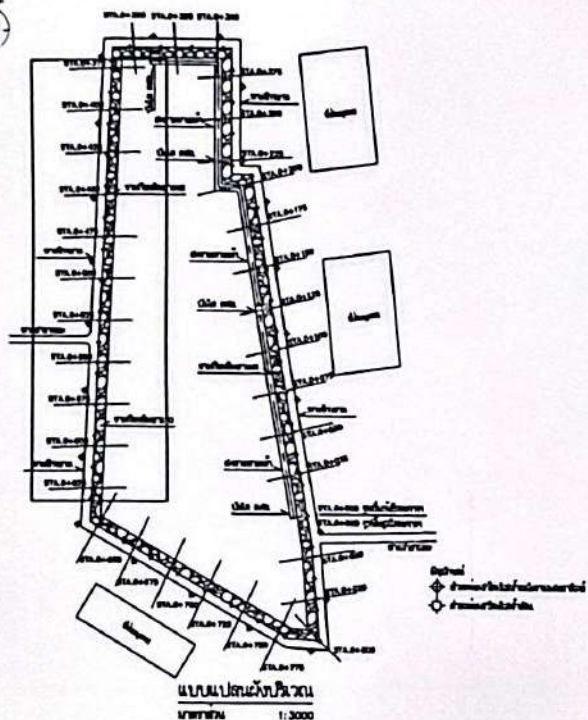
นาย
นาย
นาย

นาย
นาย
นาย

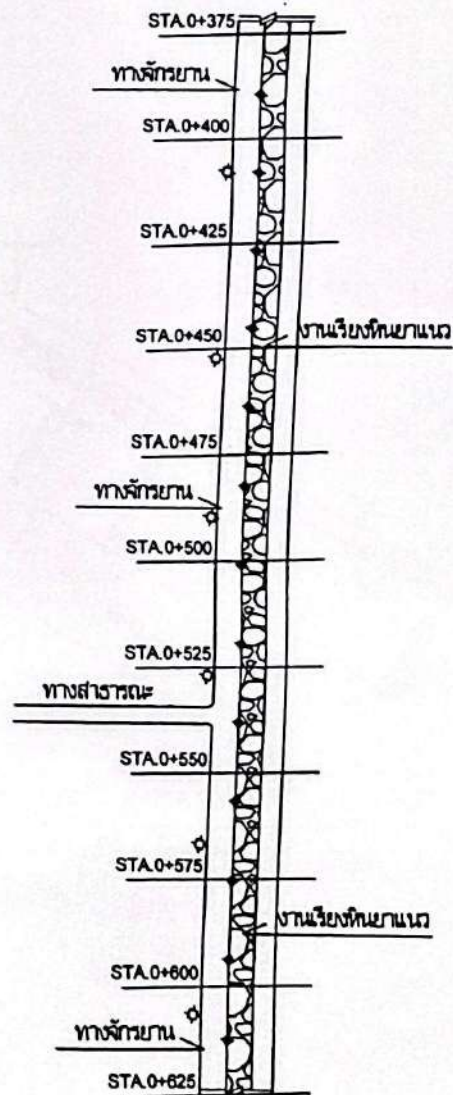
นาย
นาย
นาย

นาย
นาย
นาย

นาย
นาย
นาย



ทิศเหนือ



แบบแปลนผังบริเวณ STA.0+375 - STA.0+625

มาตราส่วน 1:1200



เขตเทศบาลเมืองพิษณุโลก

ชื่อโครงการ
พัฒนาทางเชื่อมระหว่างถนน

วันที่
นายสมชาย ใจดี
ผู้อำนวยการโครงการ

นายสมชาย ใจดี
ผู้อำนวยการโครงการ

วันที่
นายสมชาย ใจดี
ผู้อำนวยการโครงการ

วันที่
นายสมชาย ใจดี
ผู้อำนวยการโครงการ

วันที่
นายสมชาย ใจดี
ผู้อำนวยการโครงการ

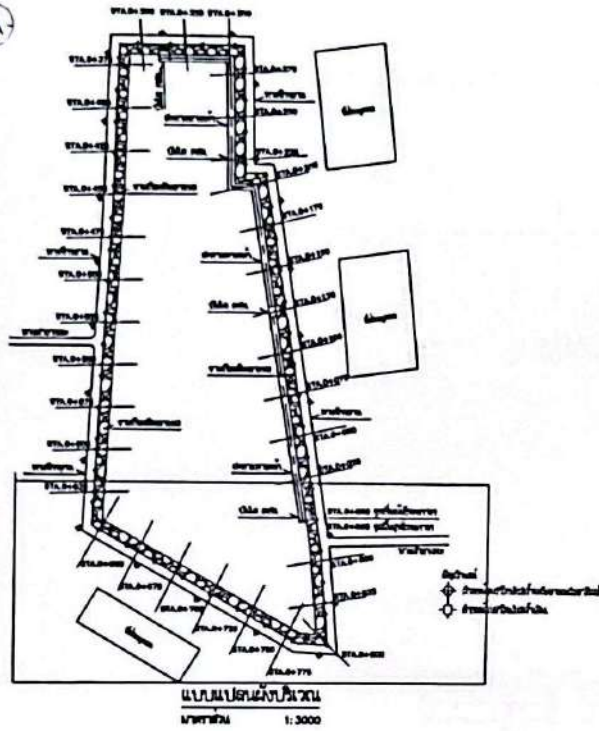
วันที่
นายสมชาย ใจดี
ผู้อำนวยการโครงการ

วันที่
นายสมชาย ใจดี
ผู้อำนวยการโครงการ

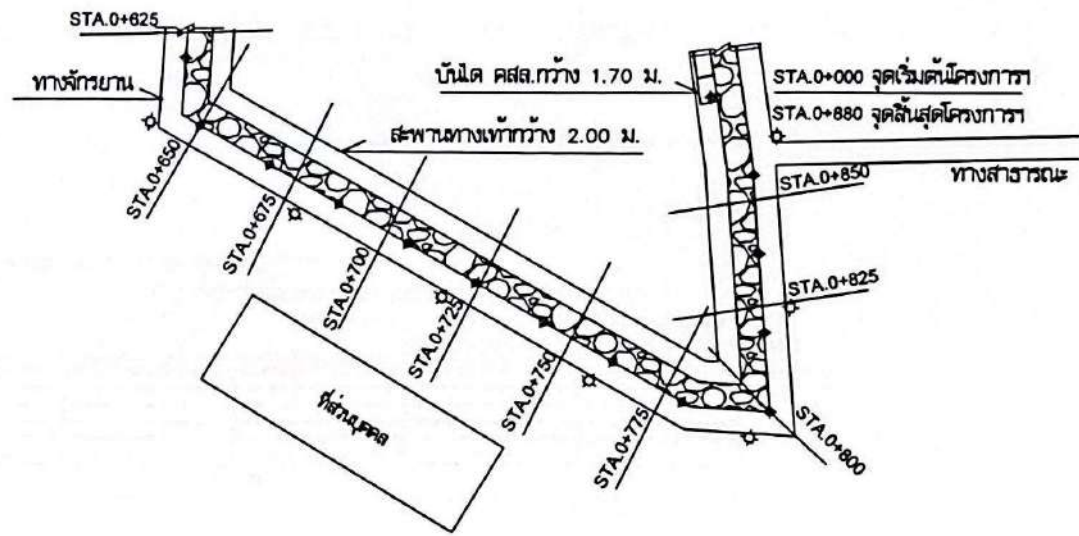
วันที่
นายสมชาย ใจดี
ผู้อำนวยการโครงการ

วันที่
นายสมชาย ใจดี
ผู้อำนวยการโครงการ

วันที่
นายสมชาย ใจดี
ผู้อำนวยการโครงการ



แบบแปลนผังบริเวณ
มาตราส่วน 1:3000



แบบแปลนผังบริเวณ STA.0+625 - STA.0+880
มาตราส่วน 1:1200



กรมการขนส่งทางบก

กรมการขนส่งทางบก
กรมการขนส่งทางบก

นายสมชาย ใจดี
นายสมชาย ใจดี
นายสมชาย ใจดี

นายสมชาย ใจดี
นายสมชาย ใจดี

นายสมชาย ใจดี
นายสมชาย ใจดี

นายสมชาย ใจดี
นายสมชาย ใจดี

นายสมชาย ใจดี
นายสมชาย ใจดี

นายสมชาย ใจดี
นายสมชาย ใจดี

นายสมชาย ใจดี
นายสมชาย ใจดี

นายสมชาย ใจดี
นายสมชาย ใจดี

นายสมชาย ใจดี
นายสมชาย ใจดี

นายสมชาย ใจดี
นายสมชาย ใจดี



เทศบาลตำบลบ้านโพธิ์

សេចក្តីសង្ខេប
ស្តីពីការងាររបស់
អង្គការ ៧ ថ្ងៃ ៧ យប់

Person

ပြောင်းလဲနေသော
အခြေအနေအထား

Wm. J. Harrison

WHS

အသံအသံ အသံအသံ
အသံအသံ အသံအသံ

DATE	FILE NO.
------	----------

WGS


พจนานุกรม ฉบับราชบัณฑิตยสถาน
พจนานุกรม ฉบับราชบัณฑิตยสถาน

10



Универсальное решение

--	--



inspired with
resistance to tyranny

	பெரிய நகரம்

1

4

[illegible]

Mar	
-----	--

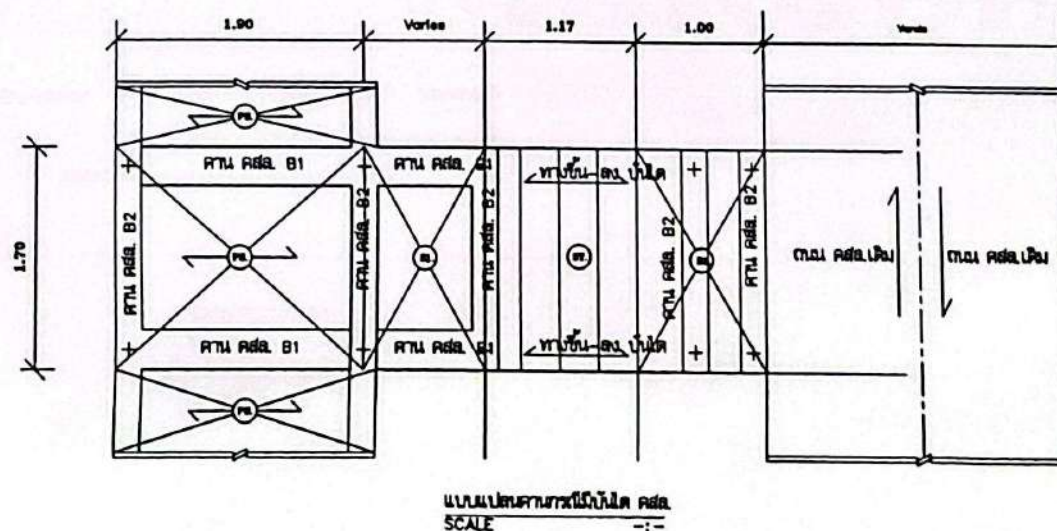
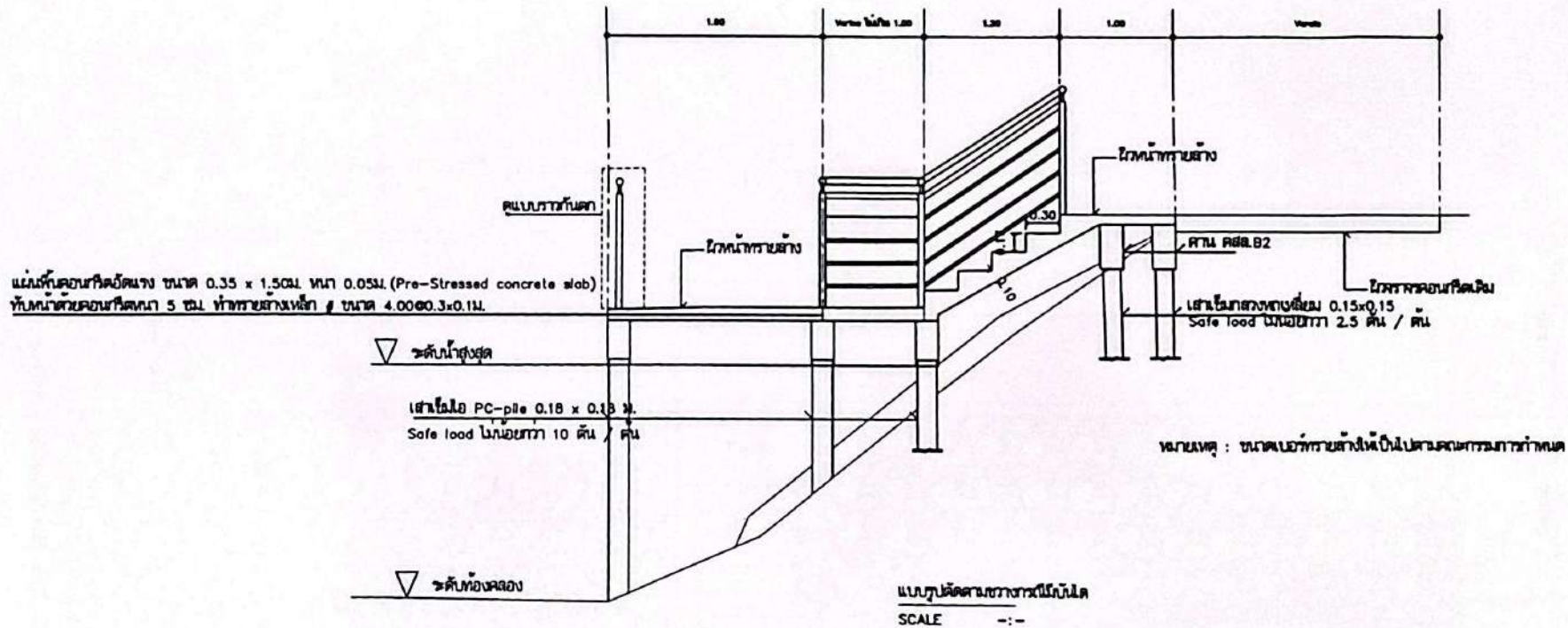
1	2	3	4	5	6	7	8	9	10	11	12	13	14	15	16	17	18	19	20	21	22	23	24	25	26	27	28	29	30	31	32	33	34	35	36	37	38	39	40	41	42	43	44	45	46	47	48	49	50	51	52	53	54	55	56	57	58	59	60	61	62	63	64	65	66	67	68	69	70	71	72	73	74	75	76	77	78	79	80	81	82	83	84	85	86	87	88	89	90	91	92	93	94	95	96	97	98	99	100
---	---	---	---	---	---	---	---	---	----	----	----	----	----	----	----	----	----	----	----	----	----	----	----	----	----	----	----	----	----	----	----	----	----	----	----	----	----	----	----	----	----	----	----	----	----	----	----	----	----	----	----	----	----	----	----	----	----	----	----	----	----	----	----	----	----	----	----	----	----	----	----	----	----	----	----	----	----	----	----	----	----	----	----	----	----	----	----	----	----	----	----	----	----	----	----	----	----	----	-----

[illegible]

11

Scanned with CamScanner

FIELD OBSERVATIONS





เขตภาคใต้สถาบันเพชร

ชื่อโครงการ
พัฒนาแหล่งน้ำชลประทาน

ชื่อ
นายสมชาย ใจดี
นายสมชาย ใจดี
นายสมชาย ใจดี

นายสมชาย ใจดี

นายสมชาย ใจดี
นายสมชาย ใจดี

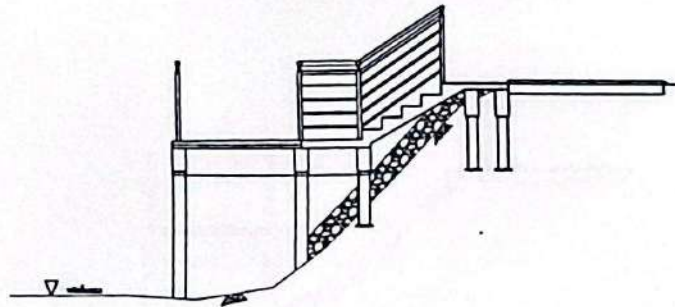
นายสมชาย ใจดี
นายสมชาย ใจดี

นายสมชาย ใจดี
นายสมชาย ใจดี

นายสมชาย ใจดี
นายสมชาย ใจดี

นายสมชาย ใจดี
นายสมชาย ใจดี

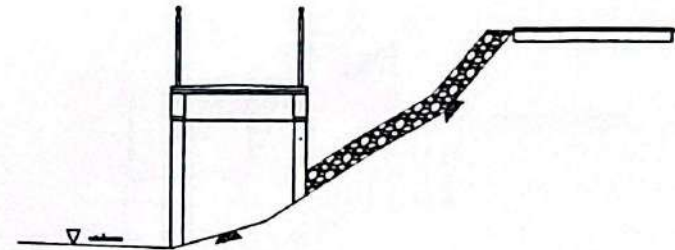
นายสมชาย ใจดี
นายสมชาย ใจดี



STA 8+009

Calculate by software program

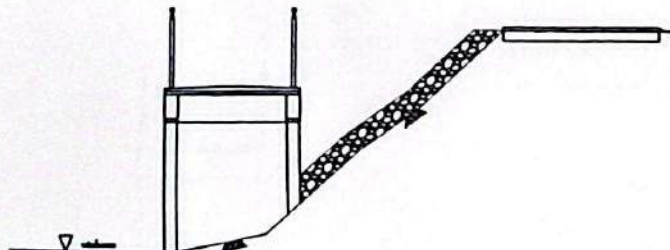
Work	Area (sq.m.)
งานก่อสร้าง	0.880



STA 8+025

Calculate by software program

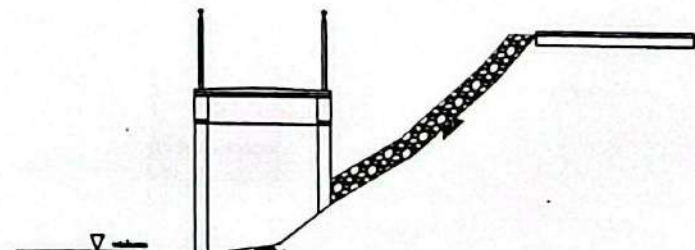
Work	Area (sq.m.)
งานก่อสร้าง	1.100



STA 8+040

Calculate by software program

Work	Area (sq.m.)
งานก่อสร้าง	1.080



STA 8+076

Calculate by software program

Work	Area (sq.m.)
งานก่อสร้าง	1.100



เขตภาคตะวันออกเฉียงเหนือ

ชื่อโครงการ
พัฒนาระบบชลประทาน

วันที่
นายแพทย์, นายแพทย์
นายแพทย์นายแพทย์

นายแพทย์/นายแพทย์
นายแพทย์ นายแพทย์
นายแพทย์นายแพทย์

วันที่ ๑๖/๑๐/๖๓

นายแพทย์ นายแพทย์
นายแพทย์นายแพทย์

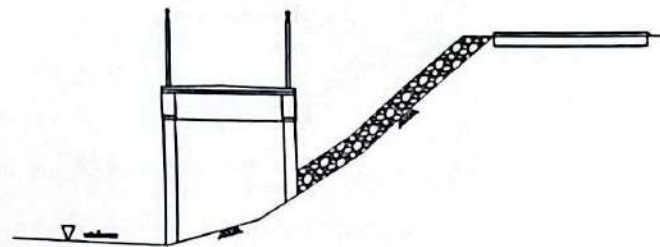
นายแพทย์ นายแพทย์
นายแพทย์นายแพทย์

นายแพทย์ นายแพทย์
นายแพทย์นายแพทย์ นายแพทย์นายแพทย์
นายแพทย์นายแพทย์

นายแพทย์ นายแพทย์
นายแพทย์นายแพทย์

1/1/1

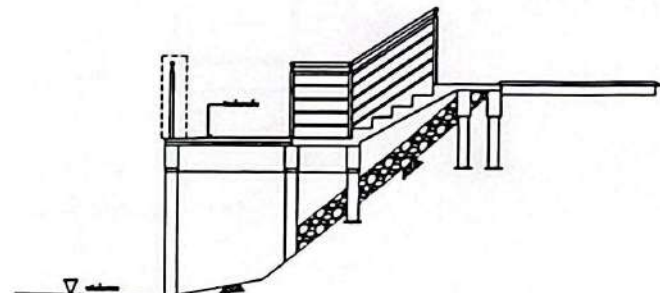
นายแพทย์



STA 6+100

Calculate by subtotal program

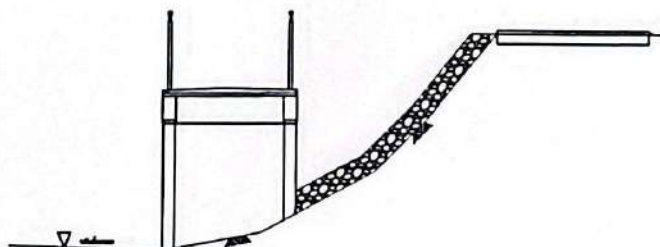
Work	Area (sq.m.)
งานก่อสร้างเขื่อน	1.080



STA 6+125

Calculate by subtotal program

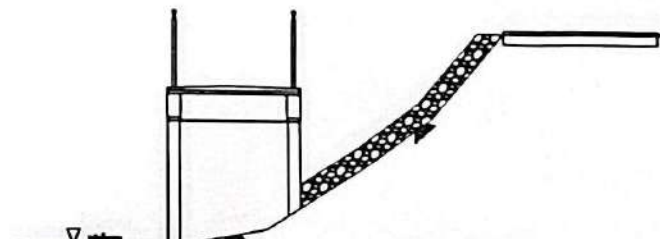
Work	Area (sq.m.)
งานก่อสร้างเขื่อน	0.920



STA 6+150

Calculate by subtotal program

Work	Area (sq.m.)
งานก่อสร้างเขื่อน	1.150



STA 6+175

Calculate by subtotal program

Work	Area (sq.m.)
งานก่อสร้างเขื่อน	1.140



กรมทรัพยากรธรรมชาติและสิ่งแวดล้อม

สำนักงานทรัพยากรธรรมชาติและสิ่งแวดล้อมจังหวัด

นาย
นาย
นาย

นาย

นาย

นาย

นาย

นาย

นาย

นาย

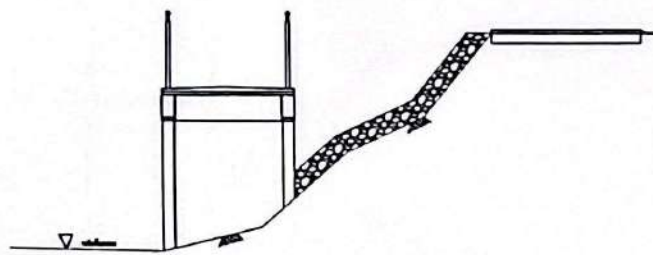
นาย

นาย

นาย

นาย

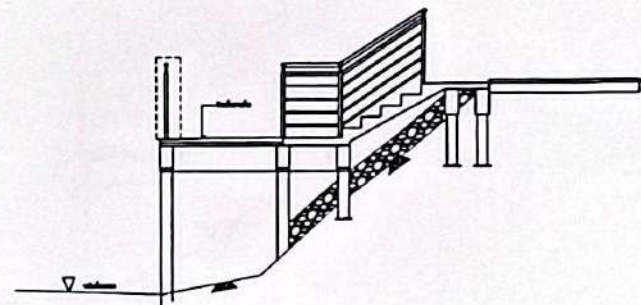
นาย	
นาย	



STA 9+200

Calculate by subtotal program

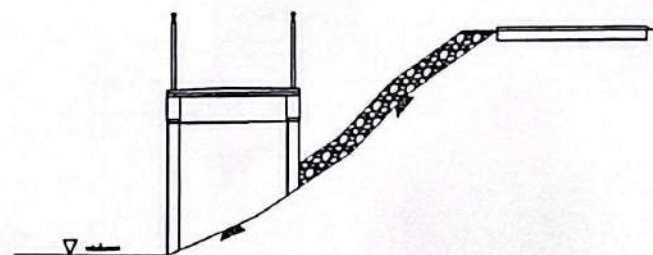
Work	Area (sq.m.)
งาน	1.120



STA 9+220

Calculate by subtotal program

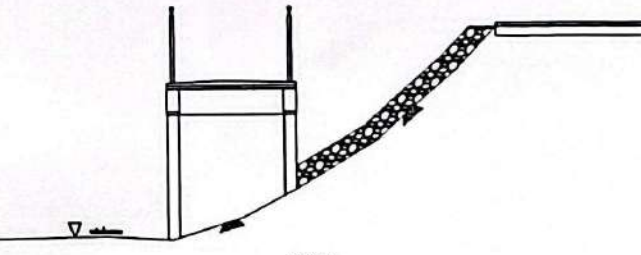
Work	Area (sq.m.)
งาน	0.910



STA 9+200

Calculate by subtotal program

Work	Area (sq.m.)
งาน	1.080



STA 9+275

Calculate by subtotal program

Work	Area (sq.m.)
งาน	1.100



กรมทางหลวงชนบท

โครงการ
พัฒนาทางหลวงชนบท

วันที่
วันที่ ๑๕/๐๕/๖๓
นาย อดิศักดิ์
นาย อดิศักดิ์

นาย อดิศักดิ์
นาย อดิศักดิ์

นาย อดิศักดิ์
นาย อดิศักดิ์

นาย อดิศักดิ์
นาย อดิศักดิ์

นาย อดิศักดิ์
นาย อดิศักดิ์

นาย อดิศักดิ์
นาย อดิศักดิ์

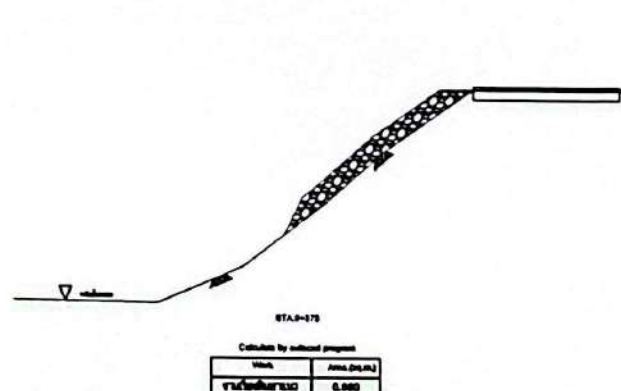
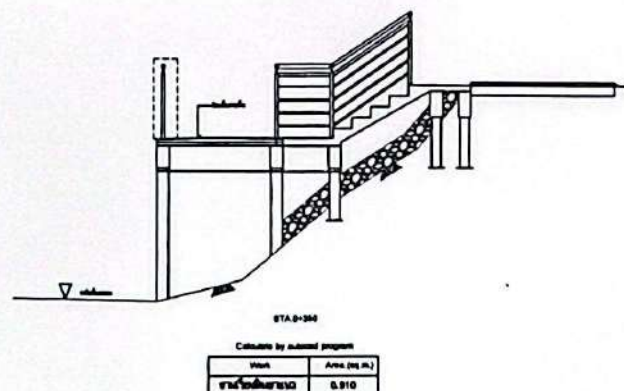
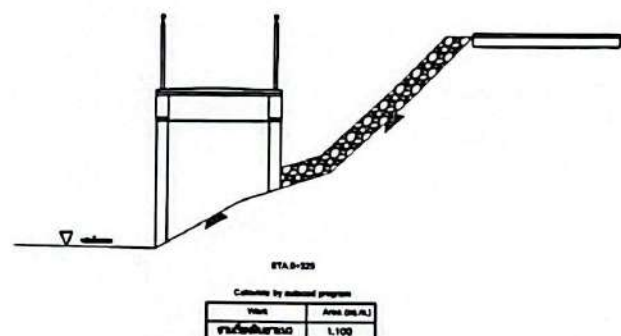
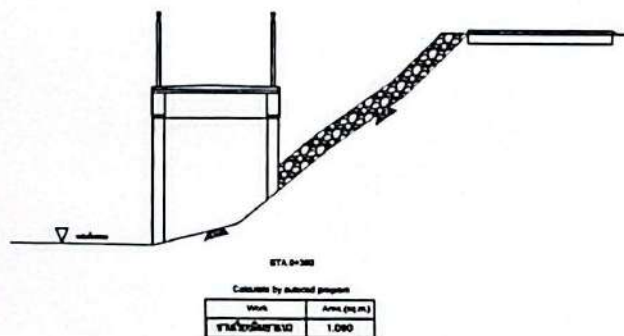
นาย อดิศักดิ์
นาย อดิศักดิ์

นาย อดิศักดิ์
นาย อดิศักดิ์

นาย อดิศักดิ์
นาย อดิศักดิ์

นาย อดิศักดิ์
นาย อดิศักดิ์

นาย อดิศักดิ์
นาย อดิศักดิ์





กรมทรัพยากรธรรมชาติและสิ่งแวดล้อม

พื้นที่โครงการ
พื้นที่ป่าอนุรักษ์

พื้นที่
ป่าอนุรักษ์
พื้นที่ป่าอนุรักษ์

พื้นที่ป่าอนุรักษ์
พื้นที่ป่าอนุรักษ์

พื้นที่ป่าอนุรักษ์
พื้นที่ป่าอนุรักษ์
พื้นที่ป่าอนุรักษ์

พื้นที่ป่าอนุรักษ์
พื้นที่ป่าอนุรักษ์
พื้นที่ป่าอนุรักษ์

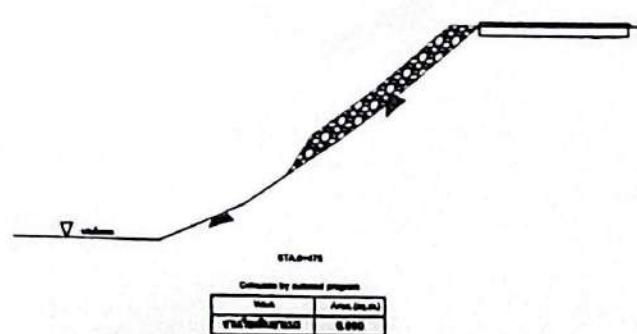
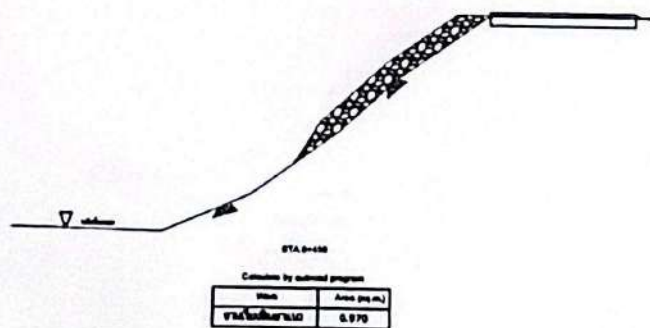
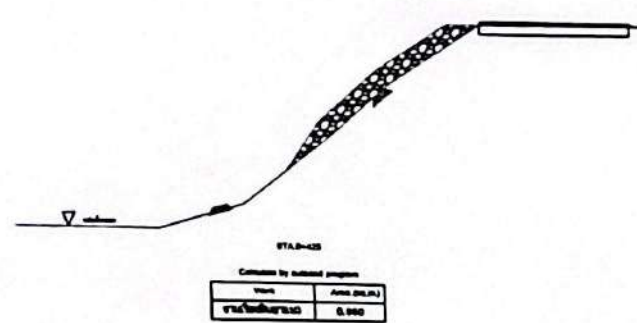
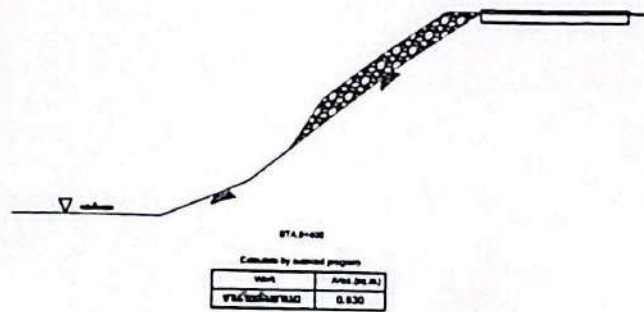
พื้นที่ป่าอนุรักษ์
พื้นที่ป่าอนุรักษ์
พื้นที่ป่าอนุรักษ์

พื้นที่ป่าอนุรักษ์
พื้นที่ป่าอนุรักษ์
พื้นที่ป่าอนุรักษ์

พื้นที่ป่าอนุรักษ์
พื้นที่ป่าอนุรักษ์
พื้นที่ป่าอนุรักษ์

พื้นที่ป่าอนุรักษ์
พื้นที่ป่าอนุรักษ์
พื้นที่ป่าอนุรักษ์

พื้นที่ป่าอนุรักษ์
พื้นที่ป่าอนุรักษ์
พื้นที่ป่าอนุรักษ์





เขตป่าสงวนแห่งชาติ

พื้นที่ป่าสงวนแห่งชาติ

พื้นที่ป่าสงวนแห่งชาติ

พื้นที่ป่าสงวนแห่งชาติ

พื้นที่ป่าสงวนแห่งชาติ

พื้นที่ป่าสงวนแห่งชาติ

พื้นที่ป่าสงวนแห่งชาติ

พื้นที่ป่าสงวนแห่งชาติ

พื้นที่ป่าสงวนแห่งชาติ

พื้นที่ป่าสงวนแห่งชาติ

พื้นที่ป่าสงวนแห่งชาติ

พื้นที่ป่าสงวนแห่งชาติ

พื้นที่ป่าสงวนแห่งชาติ

พื้นที่ป่าสงวนแห่งชาติ

พื้นที่ป่าสงวนแห่งชาติ

พื้นที่ป่าสงวนแห่งชาติ

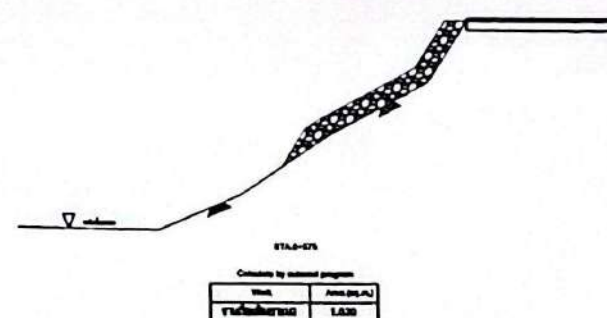
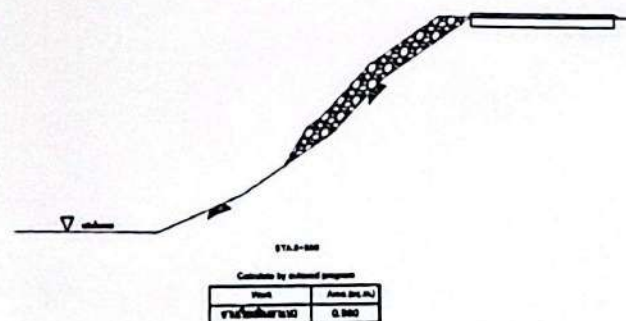
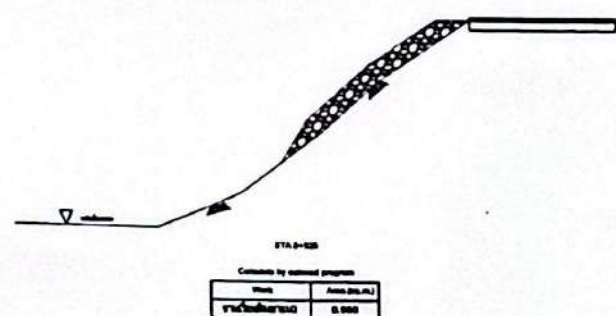
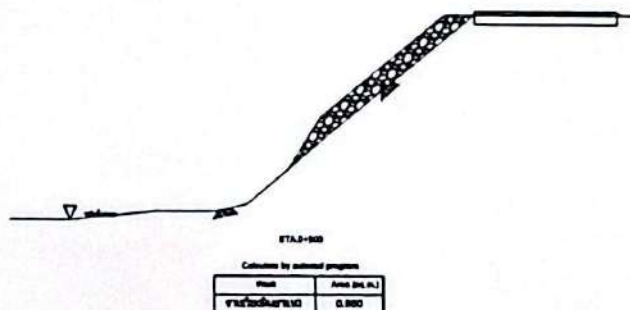
พื้นที่ป่าสงวนแห่งชาติ

พื้นที่ป่าสงวนแห่งชาติ

พื้นที่ป่าสงวนแห่งชาติ


พื้นที่ป่าสงวนแห่งชาติ

พื้นที่ป่าสงวนแห่งชาติ






10/10/79



 American Society of Human Genetics
 11 Dupont Circle, N.W.
 Washington, D.C. 20036


Wtas

7277	74.88023
------	----------

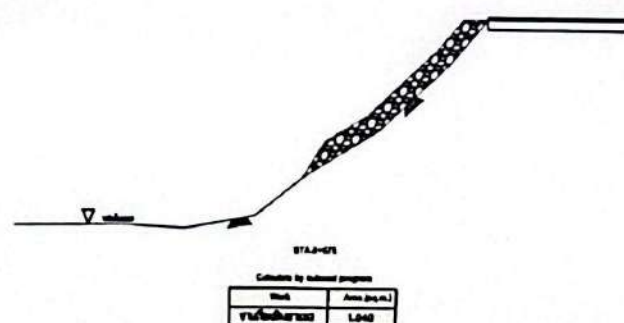
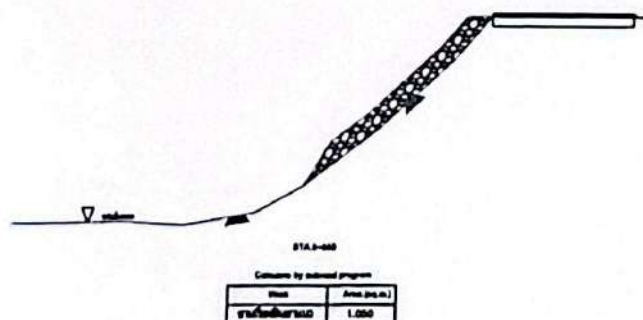
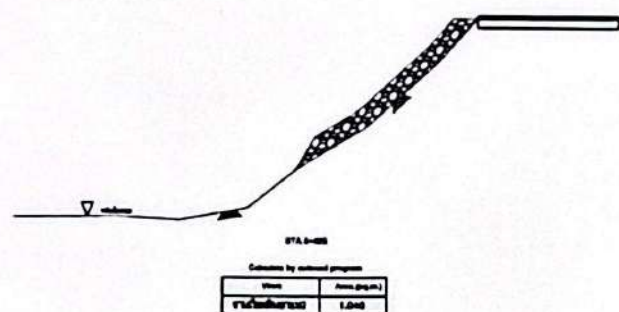
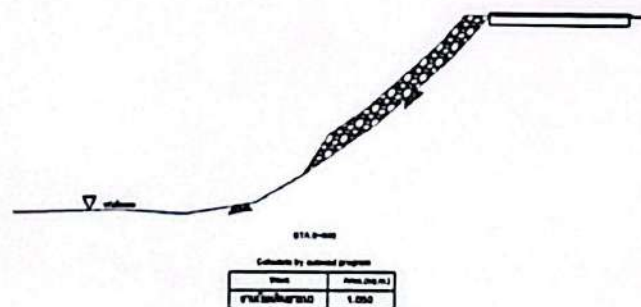
W
vaterland




วราภรณ์ งามมูล
 ผู้อำนวยการศูนย์ส่งเสริม
 การค้าและอุตสาหกรรม



MM	
----	--

[illegible]



กรมทรัพยากรธรรมชาติและสิ่งแวดล้อม

กองอนุรักษ์ทรัพยากรป่าไม้

นายแพทย์ พิชัย
นายแพทย์ พิชัย
นายแพทย์ พิชัย

นายแพทย์ พิชัย
นายแพทย์ พิชัย
นายแพทย์ พิชัย

นายแพทย์ พิชัย

นายแพทย์ พิชัย
นายแพทย์ พิชัย
นายแพทย์ พิชัย

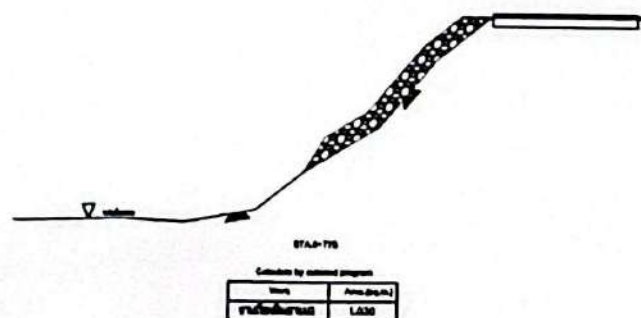
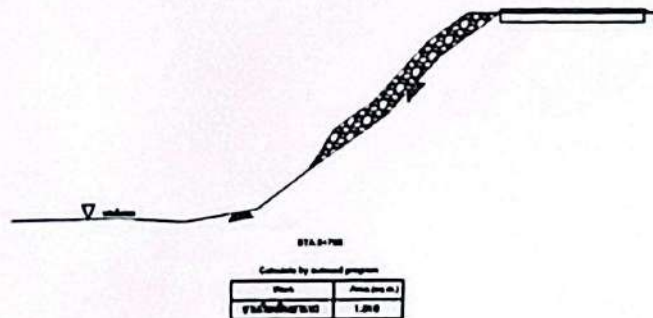
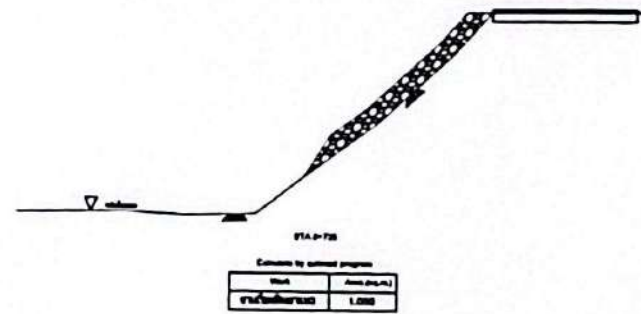
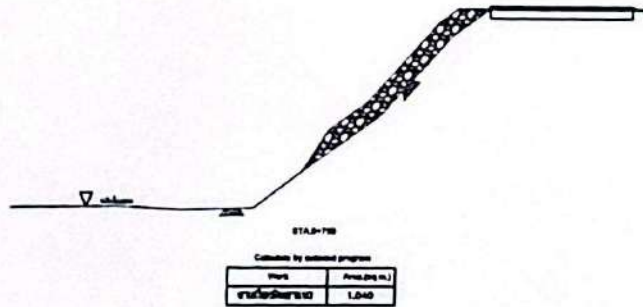
นายแพทย์ พิชัย
นายแพทย์ พิชัย
นายแพทย์ พิชัย

นายแพทย์ พิชัย
นายแพทย์ พิชัย
นายแพทย์ พิชัย

นายแพทย์ พิชัย
นายแพทย์ พิชัย
นายแพทย์ พิชัย

นายแพทย์ พิชัย
นายแพทย์ พิชัย
นายแพทย์ พิชัย

นายแพทย์ พิชัย
นายแพทย์ พิชัย
นายแพทย์ พิชัย





กรมทรัพยากรธรรมชาติและสิ่งแวดล้อม

กองอนุรักษ์ทรัพยากรป่าไม้

นาย
 วิศวกร, เกษตรกร
 (ชำนาญการพิเศษ)

นาย
 วิศวกร, เกษตรกร
 (ชำนาญการพิเศษ)

นาย
 วิศวกร, เกษตรกร
 (ชำนาญการพิเศษ)

นาย
 วิศวกร, เกษตรกร
 (ชำนาญการพิเศษ)

นาย
 วิศวกร, เกษตรกร
 (ชำนาญการพิเศษ)

นาย
 วิศวกร, เกษตรกร
 (ชำนาญการพิเศษ)

นาย
 วิศวกร, เกษตรกร
 (ชำนาญการพิเศษ)

นาย
 วิศวกร, เกษตรกร
 (ชำนาญการพิเศษ)

นาย
 วิศวกร, เกษตรกร
 (ชำนาญการพิเศษ)

