

โครงการ ก่อสร้างถนนคอนกรีตเสริมเหล็ก รหัสทางหลวงท้องถิ่น ทย.๓90-011
สายบ้านเมี่ยง - บ้านนากระเซ้ง หมู่ที่ 9 บ้านเมี่ยง

ตำบลหนองผือ อำเภอท่าลี่ จังหวัดเลย

ปริมาณงาน ขนาดกว้าง 5.00 เมตร ยาว 2,000.00 เมตร หิน 0.20 เมตร

หรือมีพื้นที่ไม่น้อยกว่า 10,000.00 ตารางเมตร

ตามแบบองค์การบริหารส่วนตำบลหนองผือกำหนด

ข้อคำถามคุณสมบัติวัสดุก่อสร้าง

1. ปูนซีเมนต์

1.1 ปูนซีเมนต์ที่ใช้จะสังเกตุเป็นปูนซีเมนต์ปอร์ตแลนด์ประเภทที่หนึ่งหรือประเภทที่หนึ่งและสองตามชนิดตามมาตรฐานของกรมโยธาธิการและผังเมือง มอก. 35

2. ทราย

2.1 ทรายจะเป็นทรายแม่น้ำหรือทรายภูเขาหินก็ได้ แต่ต้องผ่าน sàng 4.75 มม. และต้องสะอาด ไม่มีสิ่งสกปรกปน

2.2 ทรายที่ใช้ในการก่อสร้าง จะต้องมีปริมาณที่แน่นอนตามรายละเอียด (PLAN AND MEAS) ค้างมา 2.3 ถึง 3.1

3. หิน

3.1 หินหรือทรายที่ใช้จะต้องมีความแข็งแรงพอสมควร ไม่แตกหักง่าย และต้องสะอาด ไม่มีสิ่งสกปรกปน

4. น้ำ

4.1 น้ำที่ใช้ผสมคอนกรีตจะต้องสะอาด ไม่มีสิ่งสกปรกปน และต้องสะอาด ไม่มีสิ่งสกปรกปน

5. คอนกรีต

5.1 ปูนซีเมนต์และทรายจะต้องใช้ตามอัตราส่วนที่กำหนด และต้องสะอาด ไม่มีสิ่งสกปรกปน และต้องสะอาด ไม่มีสิ่งสกปรกปน

6. วัสดุเสริม

6.1 วัสดุเสริมที่ใช้จะต้องเป็นวัสดุที่ได้มาตรฐานตามข้อกำหนดของกรมโยธาธิการและผังเมือง มอก. 35 และต้องมีคุณสมบัติตามที่กำหนด

7. การก่อสร้างจะต้องใช้วัสดุที่ได้มาตรฐานตามข้อกำหนดของกรมโยธาธิการและผังเมือง มอก. 35 และต้องมีคุณสมบัติตามที่กำหนด

8. วัสดุเสริมที่ใช้จะต้องเป็นวัสดุที่ได้มาตรฐานตามข้อกำหนดของกรมโยธาธิการและผังเมือง มอก. 35 และต้องมีคุณสมบัติตามที่กำหนด

หมายเหตุ

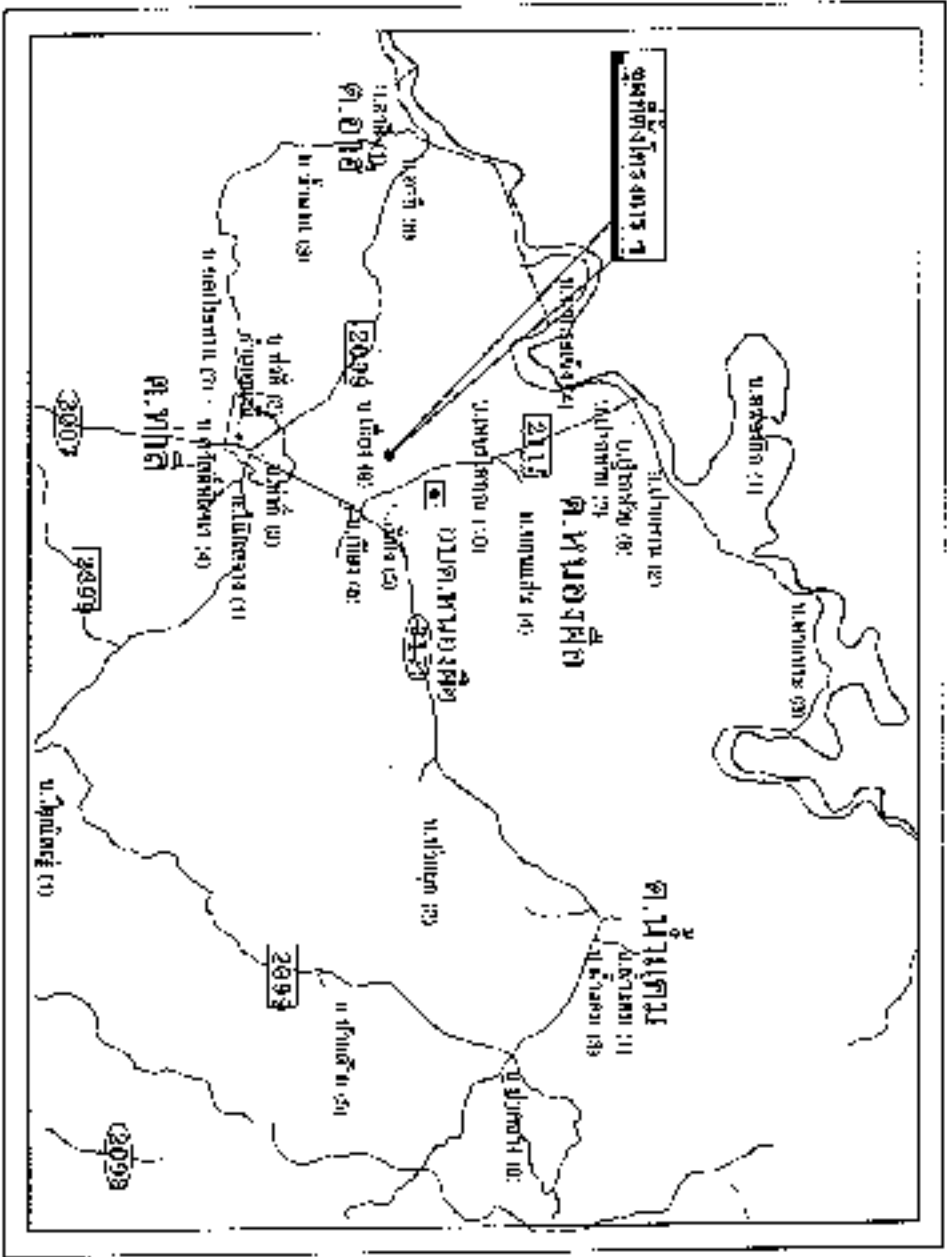
- การก่อสร้างจะต้องใช้วัสดุที่ได้มาตรฐานตามข้อกำหนดของกรมโยธาธิการและผังเมือง มอก. 35 และต้องมีคุณสมบัติตามที่กำหนด

- การก่อสร้างจะต้องใช้วัสดุที่ได้มาตรฐานตามข้อกำหนดของกรมโยธาธิการและผังเมือง มอก. 35 และต้องมีคุณสมบัติตามที่กำหนด

องค์การบริหารส่วนตำบลหนองผือ

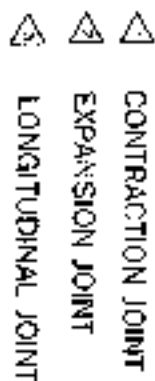

โครงการ	ฝ่าย	ตำแหน่ง
โครงการก่อสร้างถนนสายใหม่	นายสมชาย ใจดี	นายก อบต.
นายสมชาย ใจดี	นายสมชาย ใจดี	นายก อบต.
นายสมชาย ใจดี	นายสมชาย ใจดี	นายก อบต.
นายสมชาย ใจดี	นายสมชาย ใจดี	นายก อบต.
นายสมชาย ใจดี	นายสมชาย ใจดี	นายก อบต.







แผนที่สังเขป

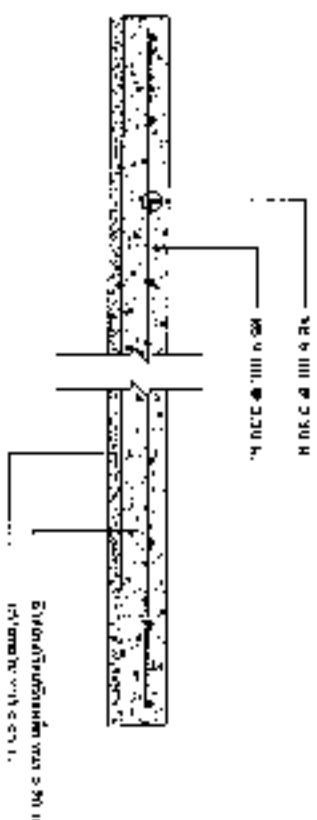


- ทางรถไฟ
- ถนนสายหลัก
- ถนนสายรอง
- แม่น้ำ, คลอง
- หมู่บ้าน
- วัด, ศาลา, โรงเรียน
- จุด

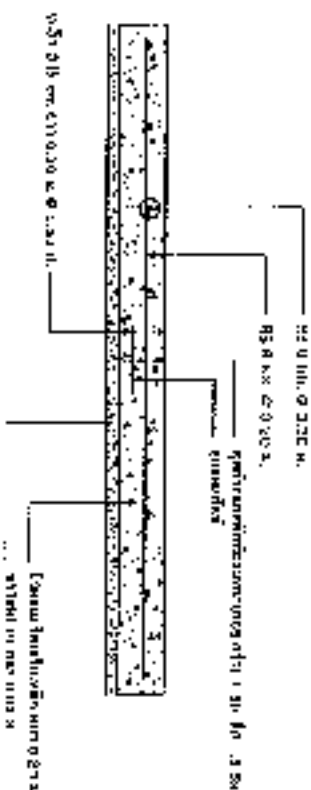
<p>โครงการพัฒนาระบบชลประทาน</p>			
<p>โครงการ</p>	<p>พื้นที่โครงการ</p>	<p>พื้นที่โครงการ</p>	<p>พื้นที่โครงการ</p>
<p>พื้นที่โครงการ</p>	<p>พื้นที่โครงการ</p>	<p>พื้นที่โครงการ</p>	<p>พื้นที่โครงการ</p>
<p>พื้นที่โครงการ</p>	<p>พื้นที่โครงการ</p>	<p>พื้นที่โครงการ</p>	<p>พื้นที่โครงการ</p>

[illegible]

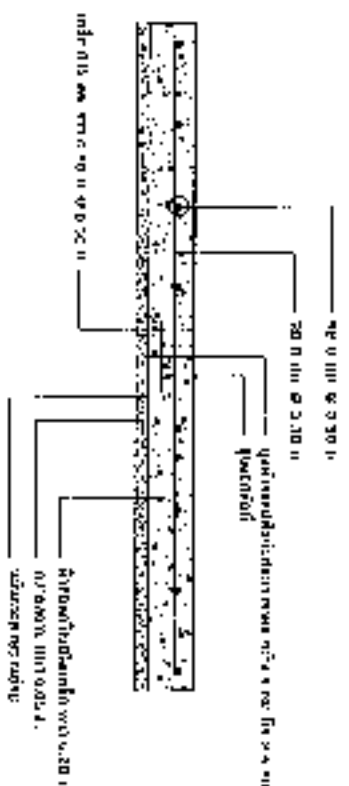
องค์การบริหารส่วนตำบลหนองเสือ		ตำแหน่ง
โครงการ	สาขา	
<p>โครงการพัฒนาระบบชลประทานและระบบระบายน้ำในเขตชลประทาน วัตถุประสงค์: การสร้าง แหล่งกักเก็บน้ำเพื่อใช้ในการชลประทาน</p>	<p>ผู้รับผิดชอบ: </p> <p>ตำแหน่ง: </p>	<p></p> <p>วันที่: ๒๕/๐๖/๖๕</p>
<p>ผลดำเนินการ</p> <p>ดำเนินการตามแผนงานและแผนปฏิบัติการ</p> <p>วันที่: ๒๕/๐๖/๖๕</p>	<p>ผู้รับผิดชอบ: </p> <p>ตำแหน่ง: </p>	<p></p> <p>วันที่: ๒๕/๐๖/๖๕</p>



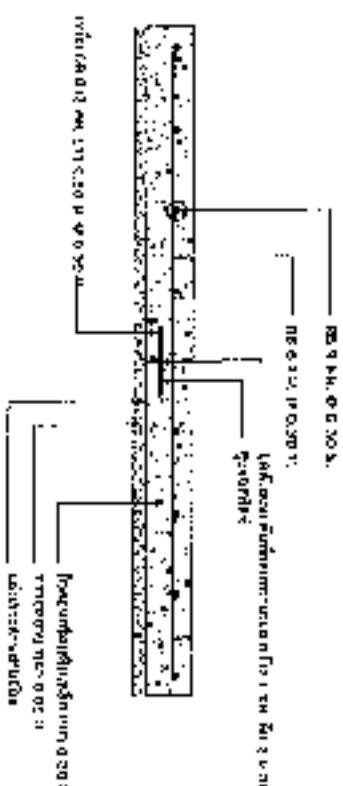
CONTRACTION JOINT
NOT TO SCALE



CONTRACTION JOINT
NOT TO SCALE



EXPANSION JOINT
NOT TO SCALE



EXPANSION JOINT
NOT TO SCALE

Longitudinal Expansion Joint

<p>โครงการ</p> <p>ข้อมูลโครงการ</p>	<p>ผู้จัดทำ</p> <p>ผู้ตรวจสอบ</p>	<p>วันที่</p> <p>ปีที่</p>
<p>รายละเอียดโครงการ</p>	<p>ผู้จัดทำ</p> <p>ผู้ตรวจสอบ</p>	<p>วันที่</p> <p>ปีที่</p>
<p>ข้อมูลโครงการ</p>	<p>ผู้จัดทำ</p> <p>ผู้ตรวจสอบ</p>	<p>วันที่</p> <p>ปีที่</p>
<p>ข้อมูลโครงการ</p>	<p>ผู้จัดทำ</p> <p>ผู้ตรวจสอบ</p>	<p>วันที่</p> <p>ปีที่</p>