



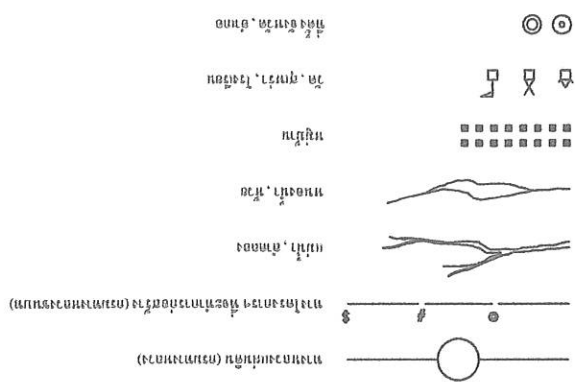
លេខសម្គាល់ ០១២៣៤៥៦៧៨៩ លេខសម្គាល់ ០១២៣៤៥៦៧៨៩ : លេខសម្គាល់ ០១២៣៤៥៦៧៨៩

លេខសម្គាល់ ០១២៣៤៥៦៧៨៩ លេខសម្គាល់ ០១២៣៤៥៦៧៨៩ : លេខសម្គាល់ ០១២៣៤៥៦៧៨៩

លេខសម្គាល់

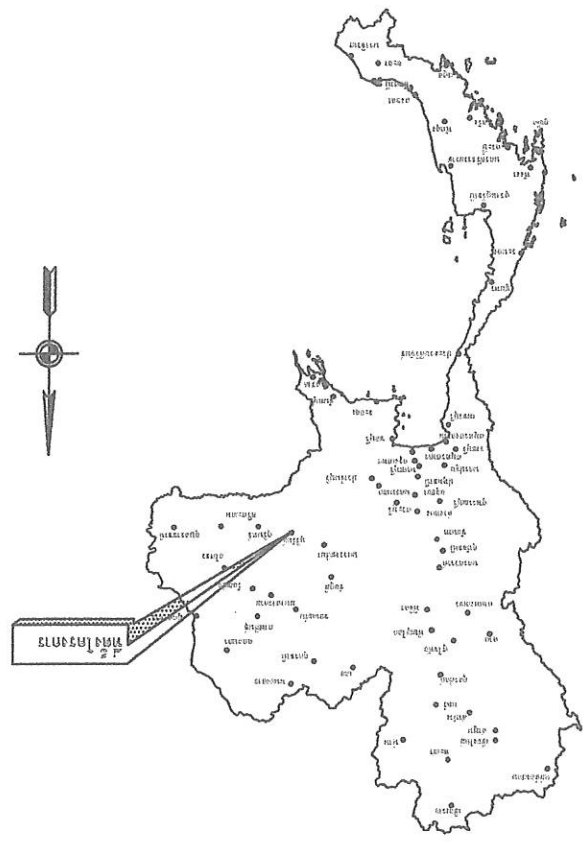
លេខសម្គាល់ ០១២៣៤៥៦៧៨៩ លេខសម្គាល់ ០១២៣៤៥៦៧៨៩ : លេខសម្គាល់ ០១២៣៤៥៦៧៨៩





ทิศเหนือ

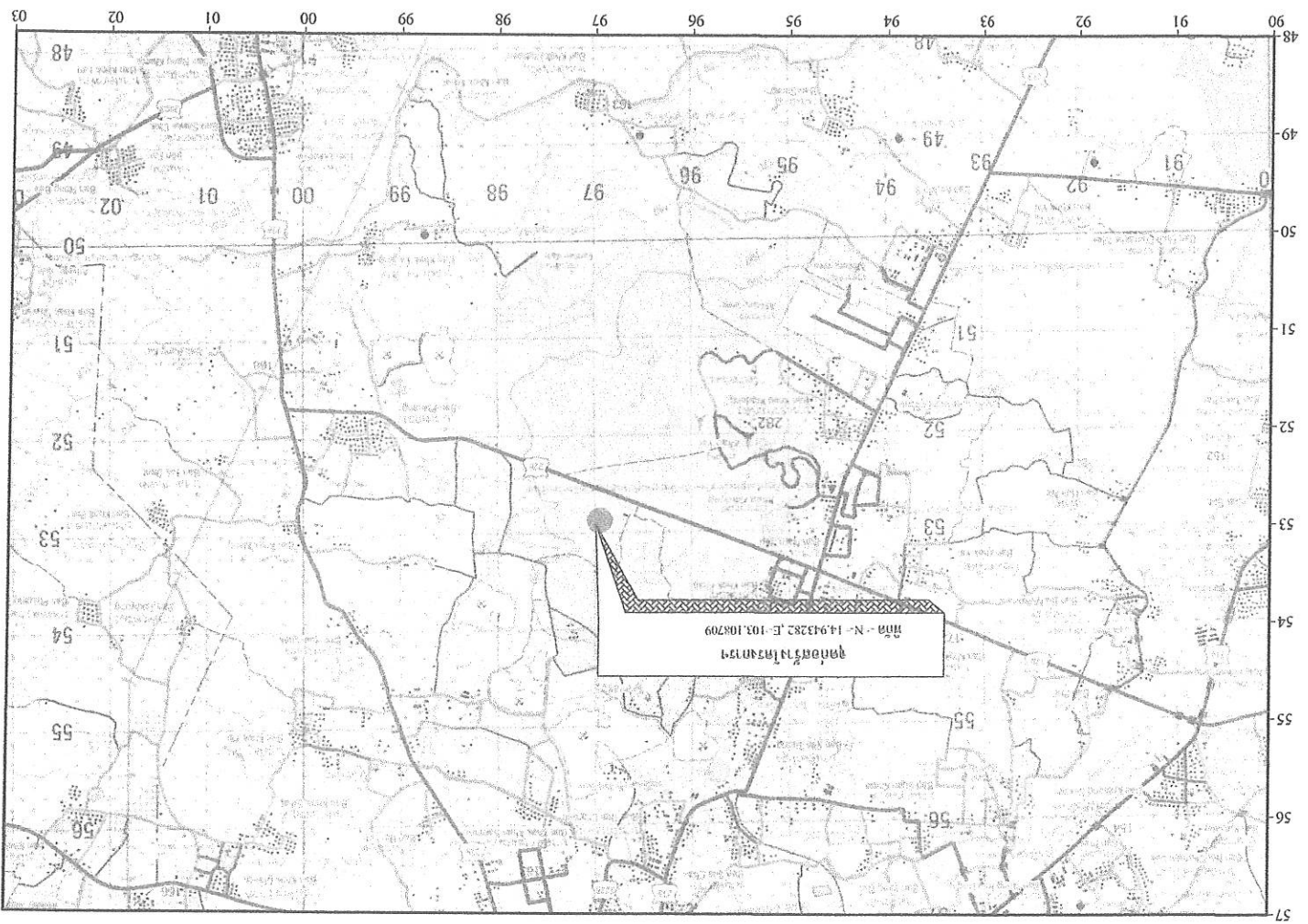
แผนที่ประเทศไทย



5538II	5638III	5638II
5538I	5638IV	5638I
5539II	5639III	5639II

ตารางเลขพื้นที่

แผนที่ภูมิประเทศ



จังหวัดบุรีรัมย์

ตำบลเสม็ด อำเภอเมือง

โครงการก่อสร้างฝายกั้นน้ำและปรับปรุงภูมิทัศน์ภายในพื้นที่โครงการจังหวัดบุรีรัมย์



สำนักงานโครงการชลประทานและประมง กรมชลประทาน

โครงการ

แบบก่อสร้างและแปลนพื้นที่ปรับปรุงภูมิทัศน์ภายในพื้นที่โครงการจังหวัดบุรีรัมย์

พิกัดแผนที่

พิกัดแผนที่จังหวัดบุรีรัมย์

พิกัดแผนที่อำเภอเมืองบุรีรัมย์

พิกัดแผนที่ตำบลเสม็ด

พิกัดแผนที่พื้นที่โครงการ

พิกัดแผนที่พื้นที่โครงการ

พิกัดแผนที่พื้นที่โครงการ

พิกัดแผนที่พื้นที่โครงการ

พิกัดแผนที่พื้นที่โครงการ

พิกัดแผนที่พื้นที่โครงการ

พิกัดแผนที่พื้นที่โครงการ

พิกัดแผนที่พื้นที่โครงการ

พิกัดแผนที่พื้นที่โครงการ

พิกัดแผนที่พื้นที่โครงการ

พิกัดแผนที่พื้นที่โครงการ

พิกัดแผนที่พื้นที่โครงการ

พิกัดแผนที่พื้นที่โครงการ

พิกัดแผนที่พื้นที่โครงการ

พิกัดแผนที่พื้นที่โครงการ

พิกัดแผนที่พื้นที่โครงการ

พิกัดแผนที่พื้นที่โครงการ

พิกัดแผนที่พื้นที่โครงการ

พิกัดแผนที่พื้นที่โครงการ

พิกัดแผนที่พื้นที่โครงการ

พิกัดแผนที่พื้นที่โครงการ

พิกัดแผนที่พื้นที่โครงการ

พิกัดแผนที่พื้นที่โครงการ

พิกัดแผนที่พื้นที่โครงการ

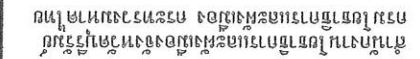
พิกัดแผนที่พื้นที่โครงการ

พิกัดแผนที่พื้นที่โครงการ

พิกัดแผนที่พื้นที่โครงการ



[illegible]

ក្រសួងសេដ្ឋកិច្ច និងហិរញ្ញវត្ថុ



© 2006 The Authors  
Journal compilation © 2006 Blackwell Publishing Ltd

UNL32  
P

<p>  </p>	<p>  </p>
--	--

	მომზადებულია
სტამბა	

	ហត្ថលេខា
---	----------

	5/2/82
---	--------

[illegible]

ប្រធាន (Signature)

1982	1983
------	------

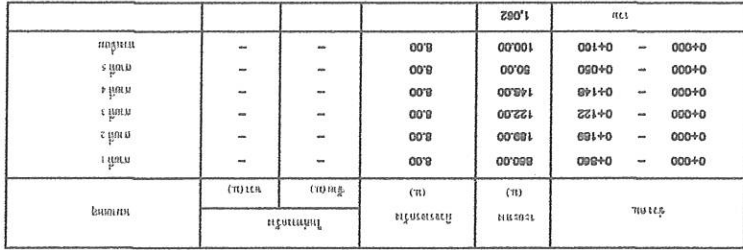
F  
0957/37.23/2560

C7/C	C0
------	----

အကျဉ်းချုပ်အားဖြင့် အောက်ဖော်ပြပါအတိုင်း ဖြစ်ပေါ်လာသည်။


- [illegible]

1999

[illegible]









ព្រះបាទសីហនុវរ្ម័នទី១  
ព្រះបាទជ័យវរ្ម័នទី១

(MELIC) SMLKIBIRALN)



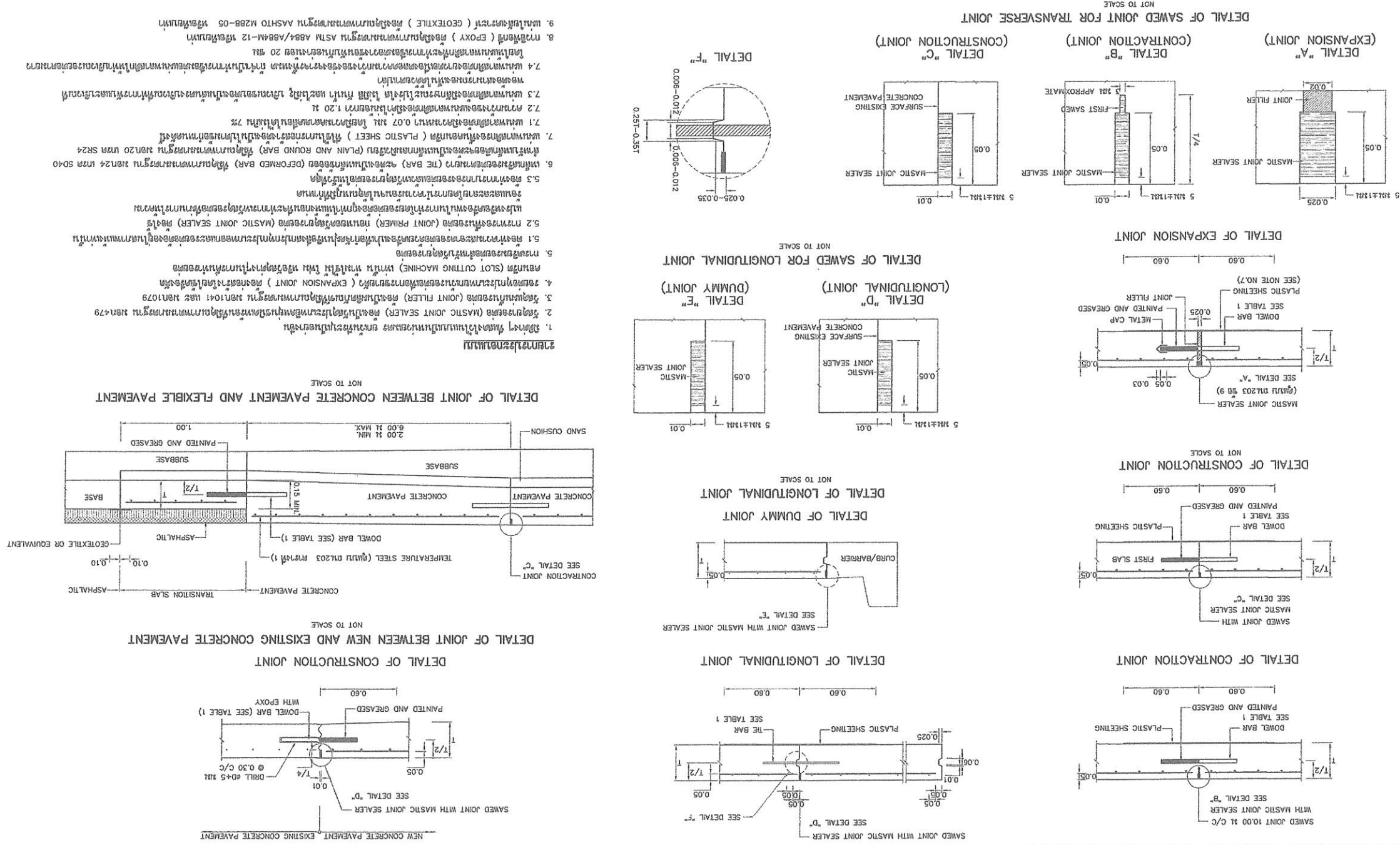
00.00.00

(ឈ្មោះ ប្រតិភូរាជ)		
		ប្រតិភូរាជ

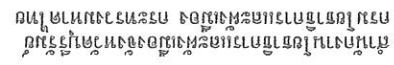
005

1:150	100
100	100

05	5/23
မှတ်တမ်း	မှတ်တမ်း







ព្រះបាទសីហនុវរ្ម័នទី៧  
ព្រះបាទជ័យវរ្ម័នទី៧  
ព្រះបាទជ័យវរ្ម័នទី៧

(ՈՒՄԵՆԻ ԵՄԼԱԿԱՅԵՐԸ)

[illegible]

(ប្រជុំរដ្ឋបាល)


(ឈ្មោះបុរស ហើយស្រីពេញ)

(ប្រធានក្រុមប្រឹក្សា)

[illegible]

(គណៈកម្មាធិការត្រួតពិនិត្យសេចក្តីសម្រេច)

(ព្រះបាទ ហង់រី ឧបក្សត្រាហ៊ុន ព្រះបាទ ស៊ីហ្គីស្វាត)  
 ប្រធាន គណៈកម្មាធិការ



ពេលវេលា

ԽԵՐՈՒ	ԴՅԱՆ
-------	------

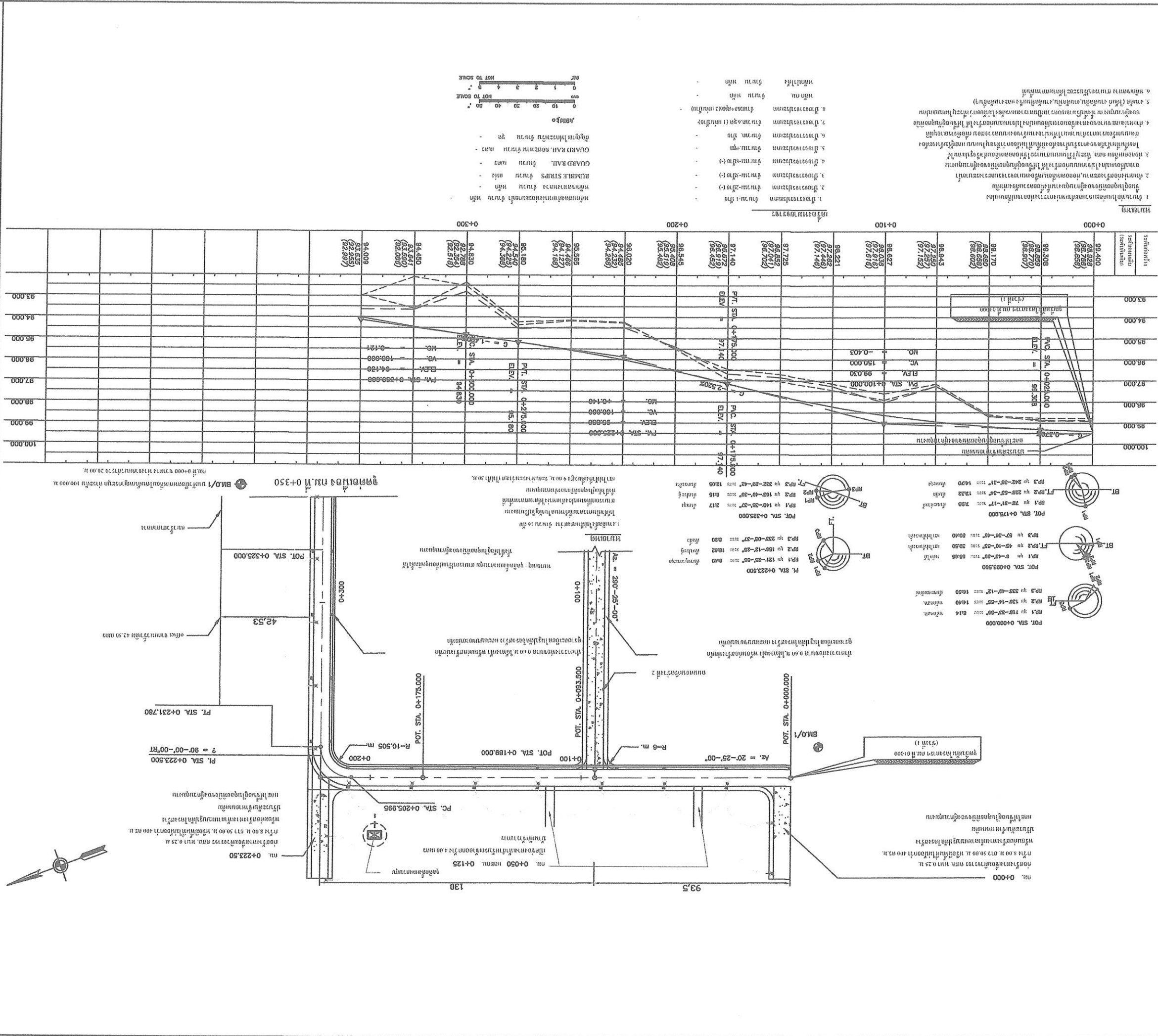

051:1	REPLIES
-------	---------

23/2560

6/23	90
------	----

6/23













สำนักงานโยธาธิการและผังเมืองจังหวัดจันทบุรี  
กรมโยธาธิการและผังเมือง กระทรวงมหาดไทย

โครงการ

ถนนสายใหม่จากบ้านวังยางถึงบ้านวังเตา  
ภายในพื้นที่โครงการบ้านวังเตา

พื้นที่

ศาลากลางจังหวัดจันทบุรี  
สำนักงานโยธาธิการและผังเมืองจังหวัดจันทบุรี

ผู้ว่าราชการจังหวัด

(นายสมชาย งามวิจิตร)  
(นายสมชาย งามวิจิตร)

เขียนแบบ

(นายสมชาย งามวิจิตร)  
(นายสมชาย งามวิจิตร)

ตรวจสอบ

(นายสมชาย งามวิจิตร)  
(นายสมชาย งามวิจิตร)

วิศวกร

(นายสมชาย งามวิจิตร)  
(นายสมชาย งามวิจิตร)

ผู้ควบคุม

(นายสมชาย งามวิจิตร)  
(นายสมชาย งามวิจิตร)

หน้า

(นายสมชาย งามวิจิตร)  
(นายสมชาย งามวิจิตร)

มาตราส่วน

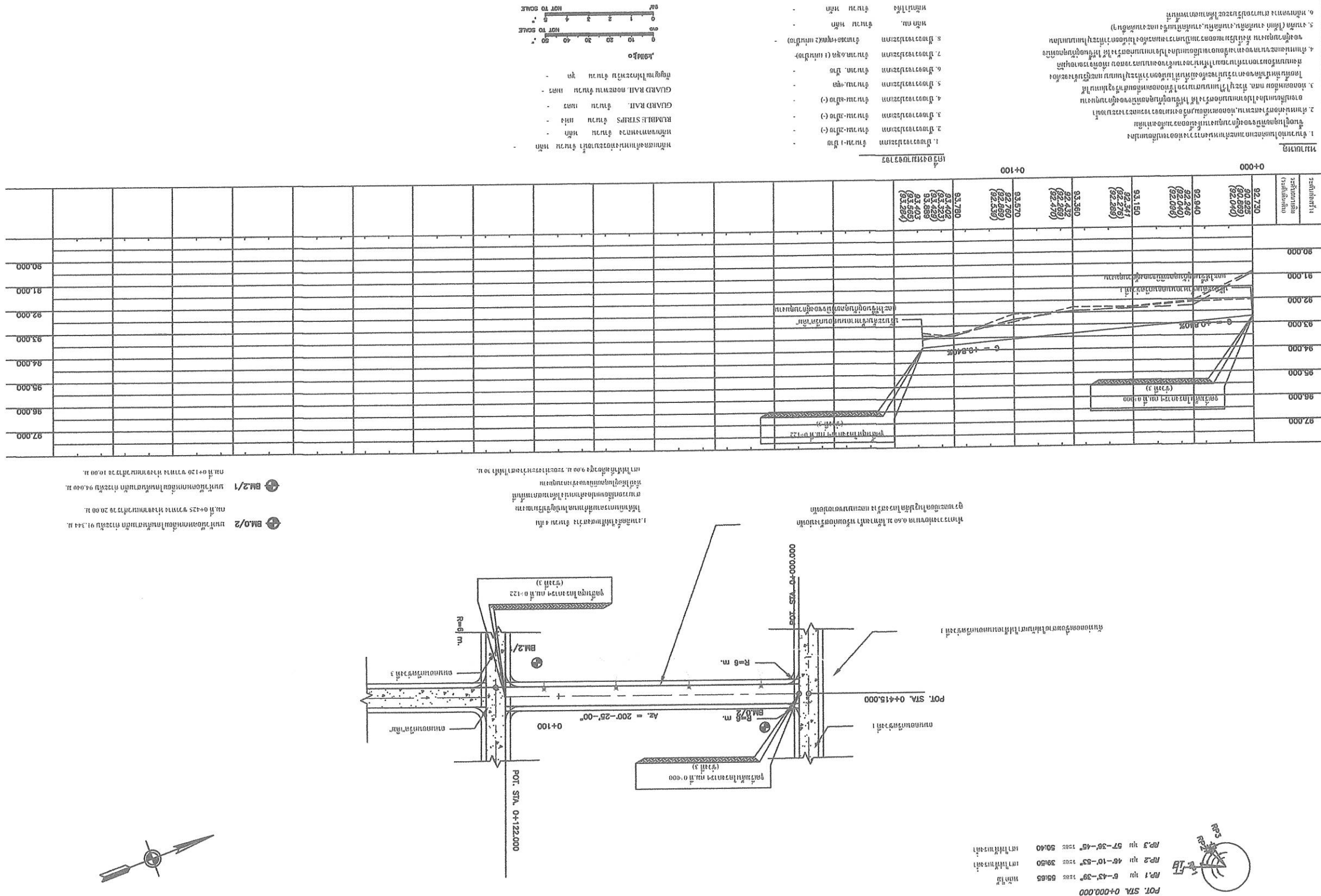
1:150

แบบร่าง

วันที่ 23/2560

10

10/23













สำนักงานโครงการและสิ่งก่อสร้าง  
กรมโยธาธิการและผังเมือง กระทรวงมหาดไทย

โครงการ

แบบ  
ก่อสร้างสิ่งปลูกสร้างและปรับปรุงภูมิทัศน์  
ภายในพื้นที่โครงการ

ภาพ

สถานที่

รายละเอียด

ค่าก่อสร้างสิ่งปลูกสร้างและปรับปรุงภูมิทัศน์  
ภายในพื้นที่โครงการ

ค่าจ้าง

(นายสมชาย งามวิจิตร)

(นายสมชาย งามวิจิตร)

(นายสมชาย งามวิจิตร)

สถาปนิก

(นายสมชาย งามวิจิตร)

(นายสมชาย งามวิจิตร)

วิศวกร

(นายสมชาย งามวิจิตร)

ผู้ควบคุม

(นายสมชาย งามวิจิตร)

(นายสมชาย งามวิจิตร)

(นายสมชาย งามวิจิตร)

แบบ

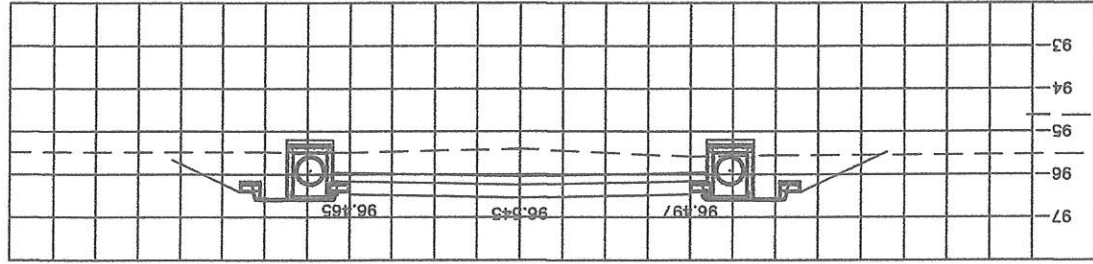
มาตราส่วน

แบบเลขที่

จำนวนแผ่น

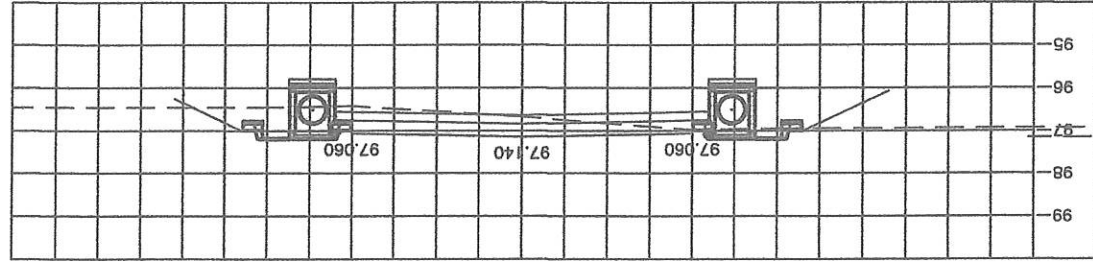
13/23

8.00  
8.00



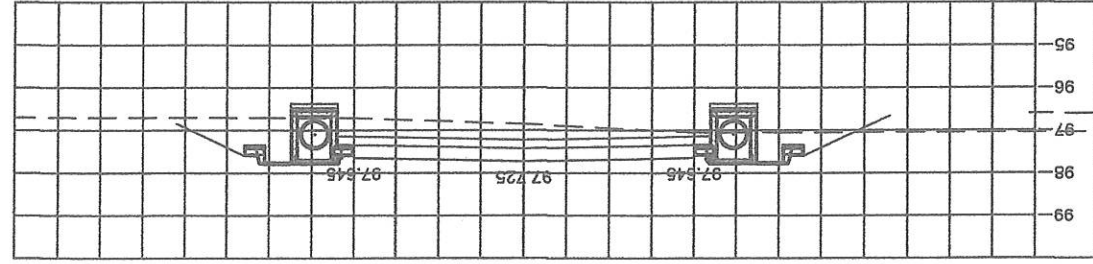
STA. 0+200.000

NGL = 95.408



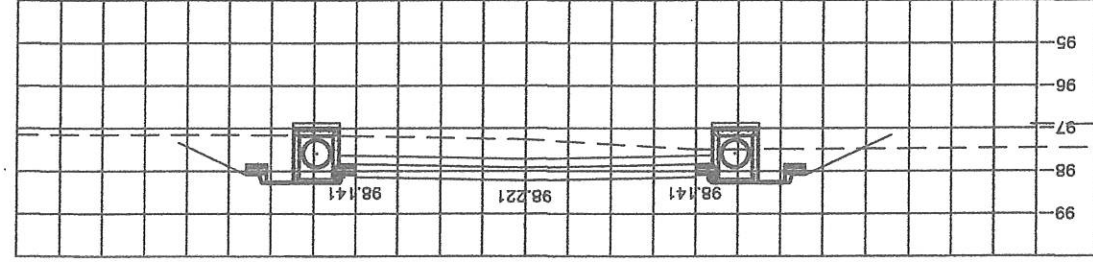
STA. 0+175.000

NGL = 96.672



STA. 0+150.000

NGL = 96.852

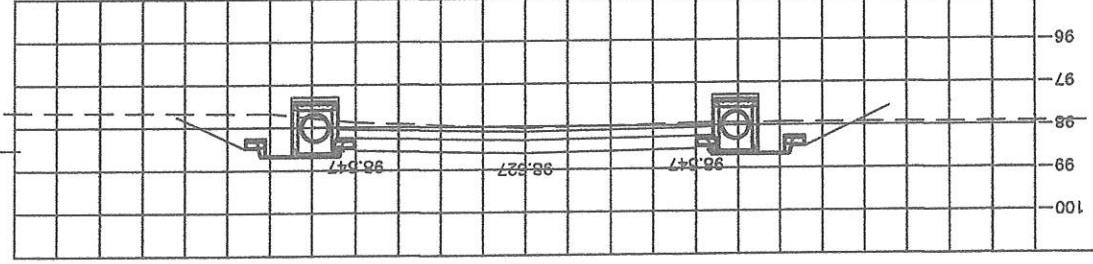


STA. 0+125.000

NGL = 97.262

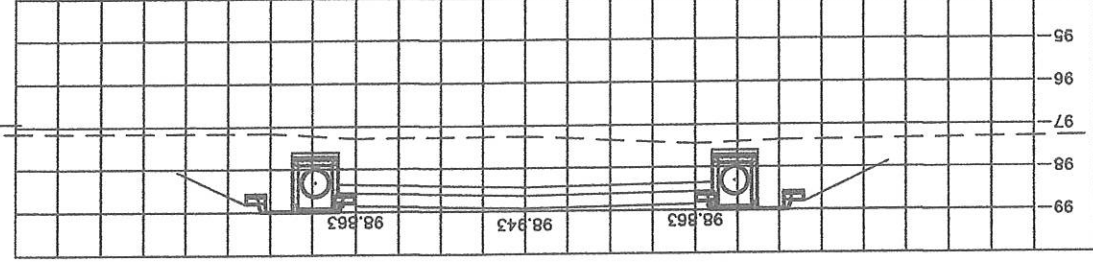
NOT TO SCALE  
NOT TO SCALE

8.00  
8.00



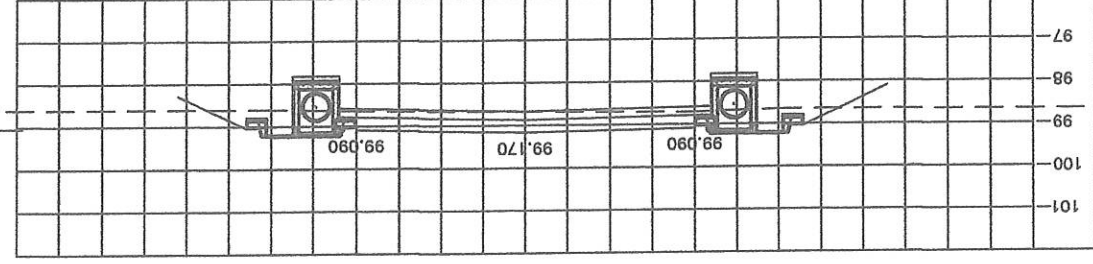
STA. 0+100.000

NGL = 98.038



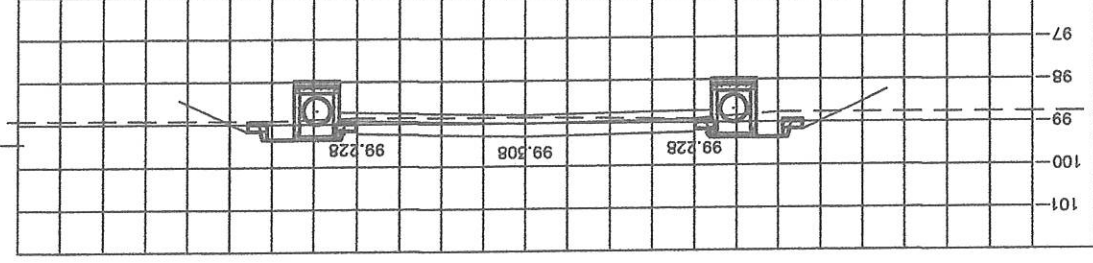
STA. 0+075.000

NGL = 97.250



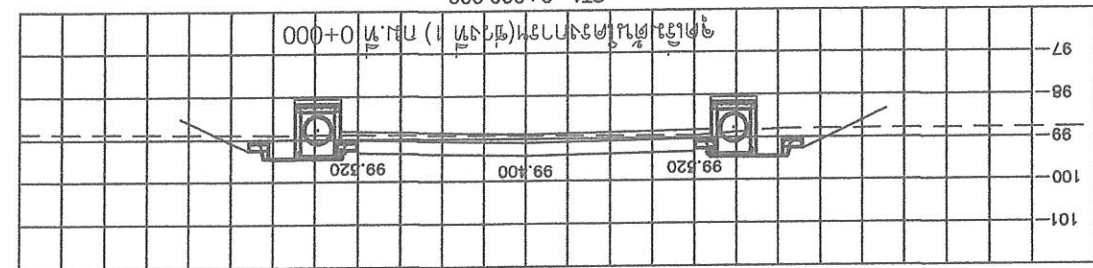
STA. 0+050.000

NGL = 98.680



STA. 0+025.000

NGL = 98.859



STA. 0+000.000

NGL = 98.928



สำนักงานโยธาธิการและผังเมือง กระทรวงมหาดไทย

โครงการ

แบบก่อสร้างผังบริเวณและแปลนอุโมงค์ลอดทางรถไฟบริเวณ

ภายในศูนย์ราชการจังหวัดบุรีรัมย์

สถานี

ศาลากลางจังหวัดบุรีรัมย์

ศาลากลางจังหวัดบุรีรัมย์

สำรวจ

(นายอนุชาพร สุวรรณ)

เขียนแบบ

(นายณัฐพงศ์ อุ่นทรัพย์)

สถาปนิก

(นายปณิษฐา แก้วโสด)

วิศวกร

(นายทนาย อุ่นทรัพย์)

ตรวจสอบ

(นายณัฐพงศ์ อุ่นทรัพย์)

(วิศวกรโยธาชำนาญการพิเศษ)

เสนอ

(นางสาวอรุณ วัฒน)

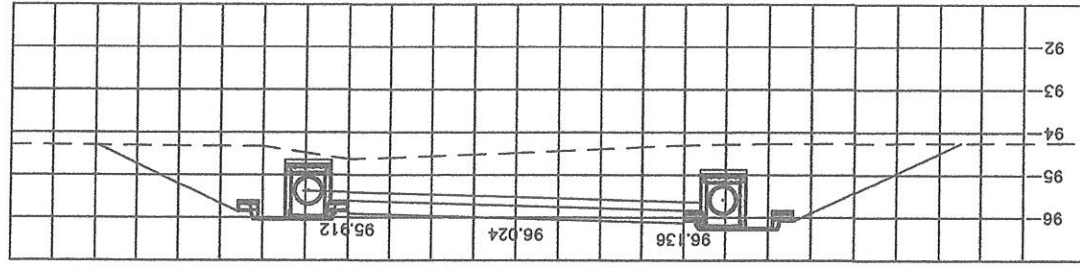
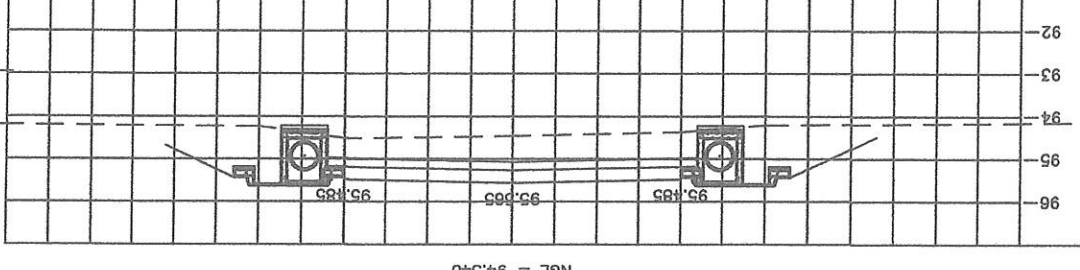
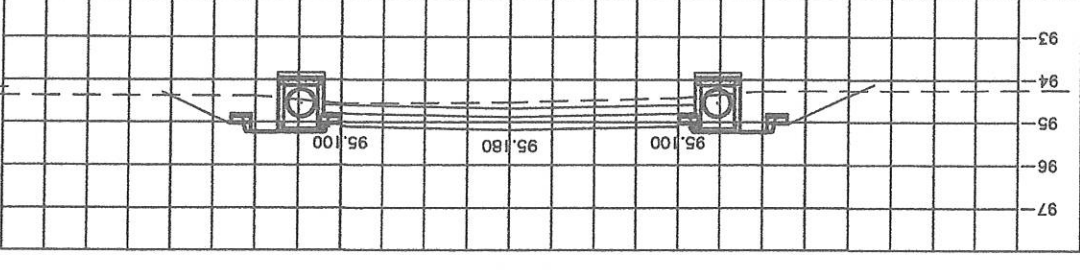
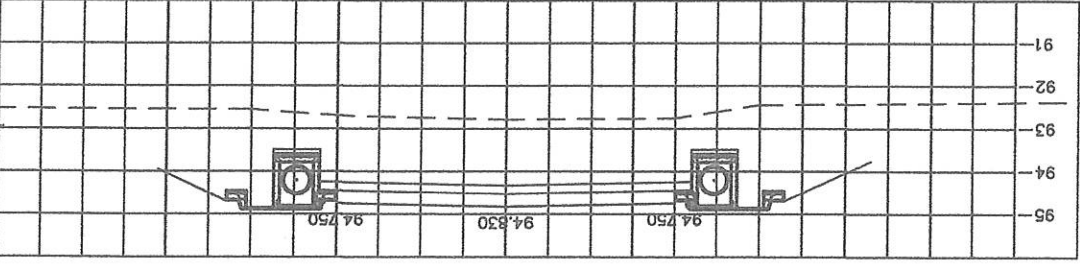
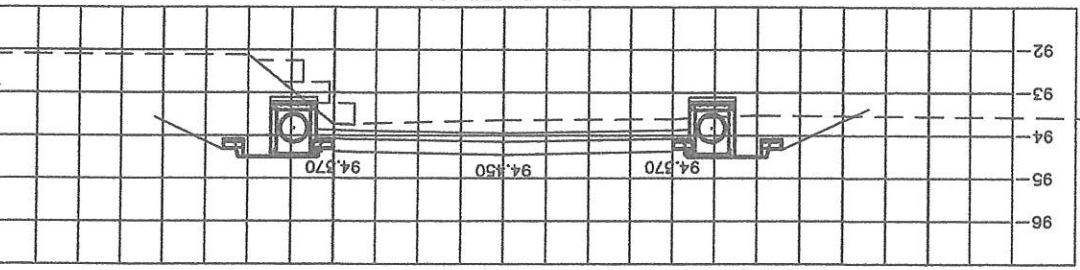
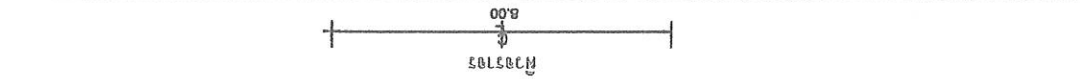
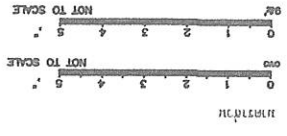
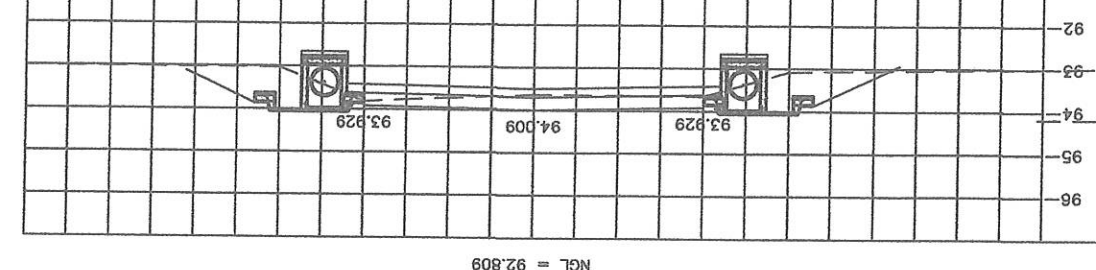
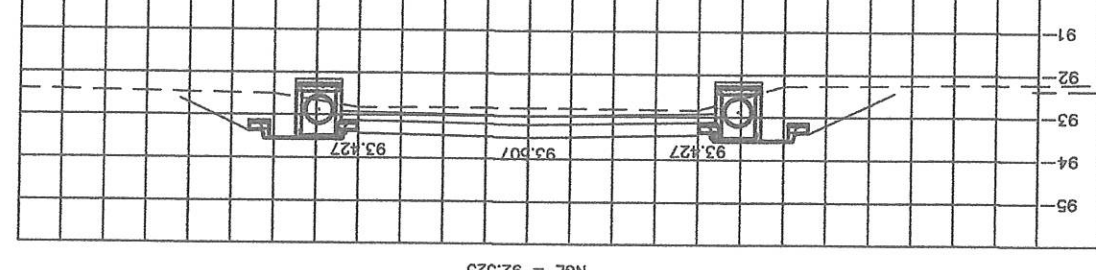
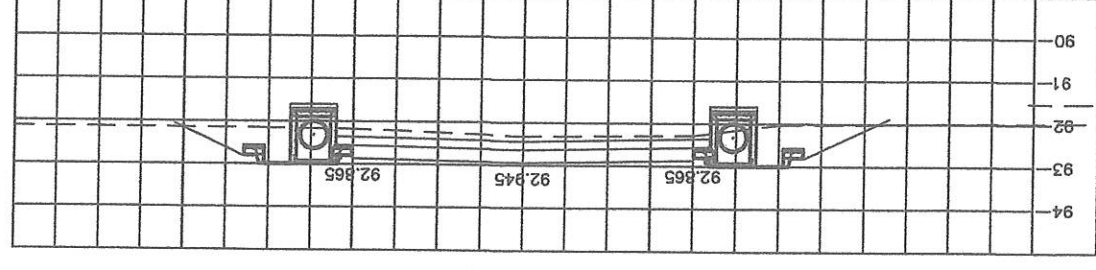
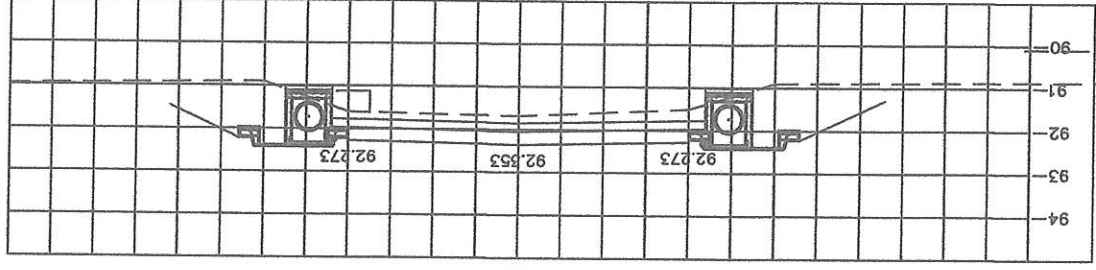
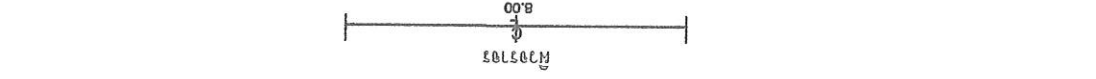
(โยธาธิการและผังเมืองจังหวัดบุรีรัมย์)

แผ่น

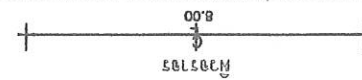
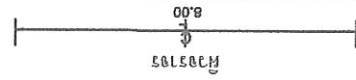
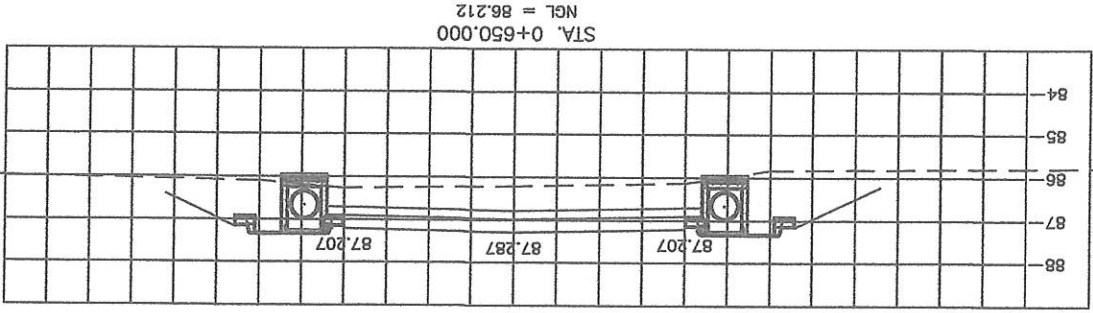
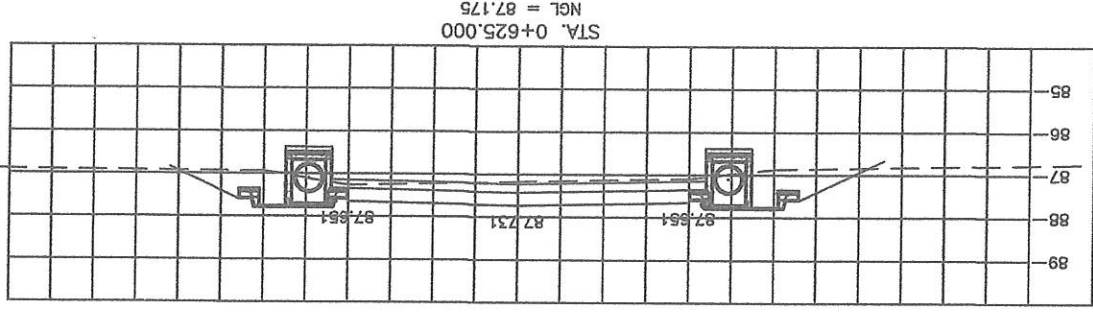
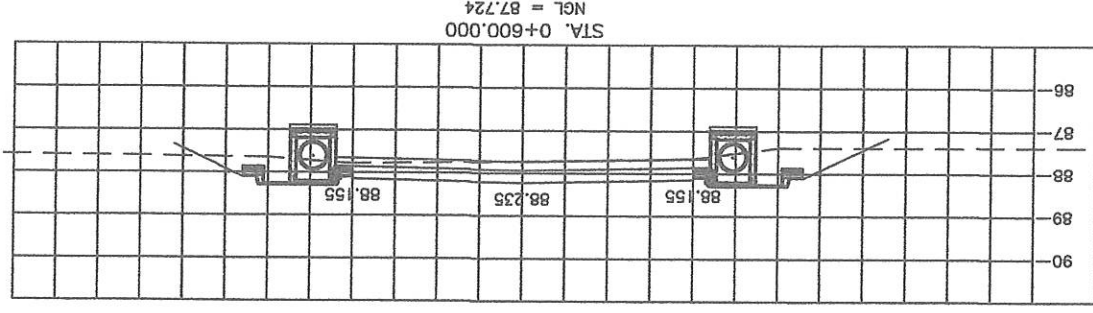
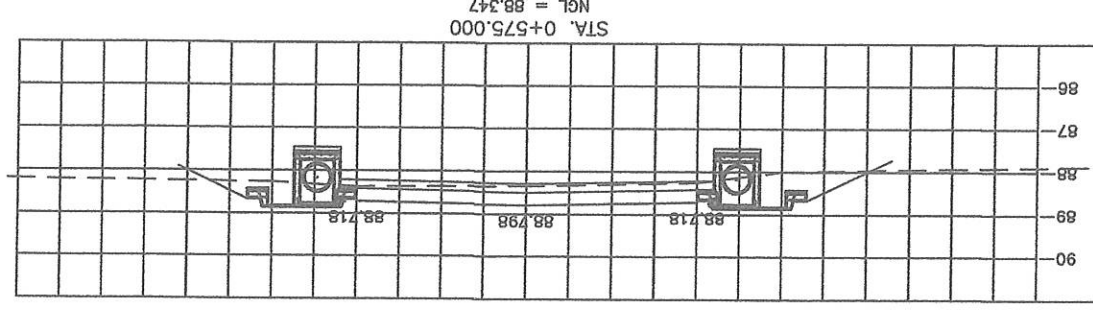
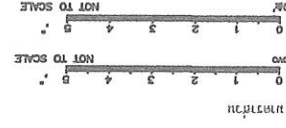
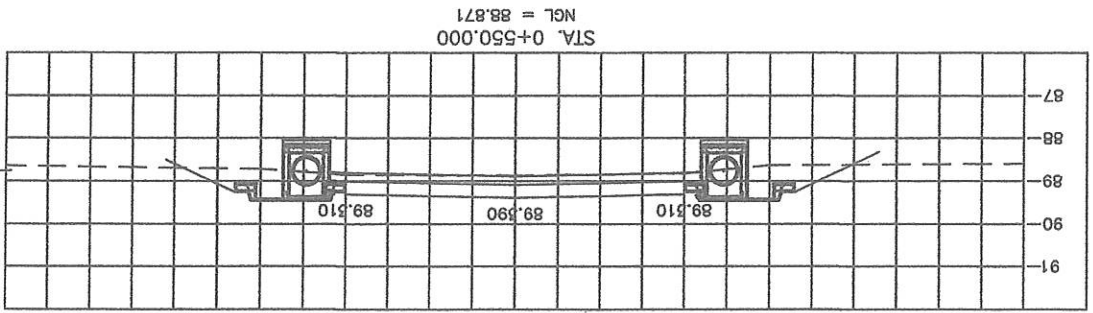
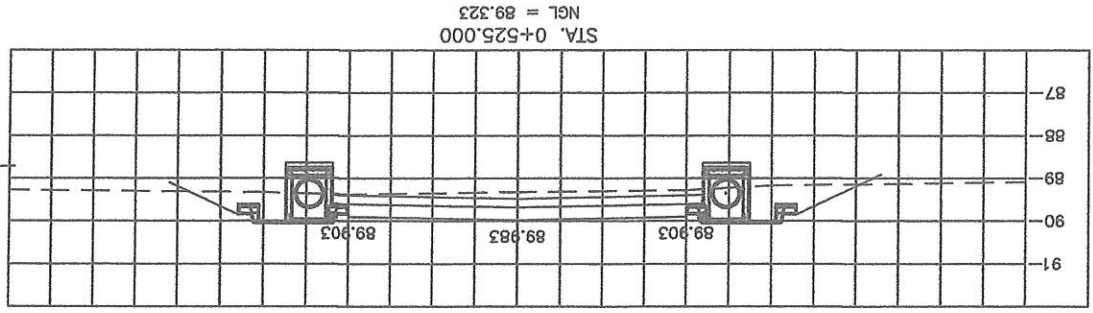
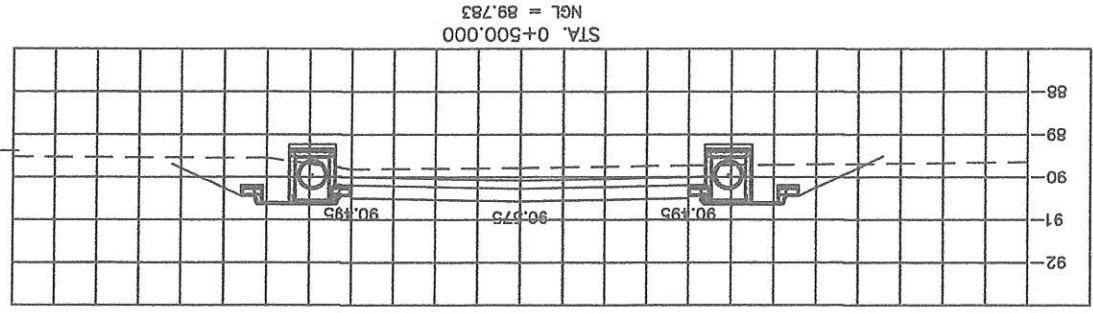
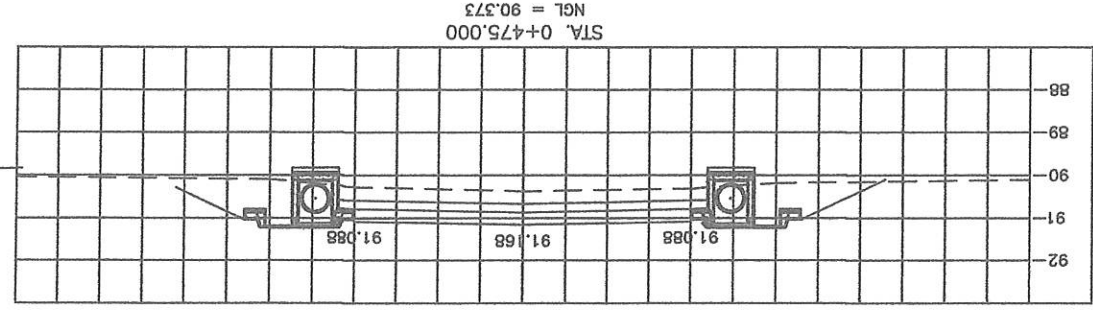
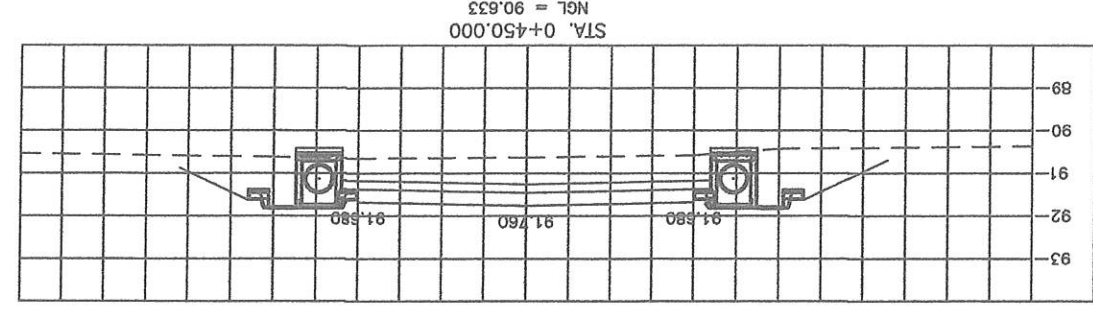
มาตราส่วน

แบบเลขที่

จำนวนแผ่น





[illegible]





สำนักงานโยธาธิการและผังเมือง กระทรวงมหาดไทย

โครงการ

แบบก่อสร้างสะพานและรางรถไฟข้ามทางรถไฟ  
ภายในศูนย์ราชการจังหวัดสุพรรณบุรี

สถานที่

ศาลากลางจังหวัดสุพรรณบุรี  
ด้านถนนตัดใหม่จากถนนพหลโยธิน

สำรวจ  
(นายสมชาย งามวิจิตร)

เขียนแบบ  
(นายสมชาย งามวิจิตร)

สถาปนิก  
(นายสมชาย งามวิจิตร)

วิศวกร  
(นายสมชาย งามวิจิตร)

ตรวจสอบ

(นายสมชาย งามวิจิตร)  
(วิศวกรโยธาชำนาญพิเศษ)

นายสมชาย งามวิจิตร  
(นางสาวอรรณี งามวิจิตร)  
(โยธาธิการและผังเมืองจังหวัดสุพรรณบุรี)

แผ่น

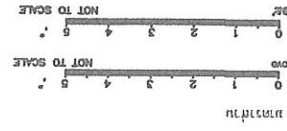
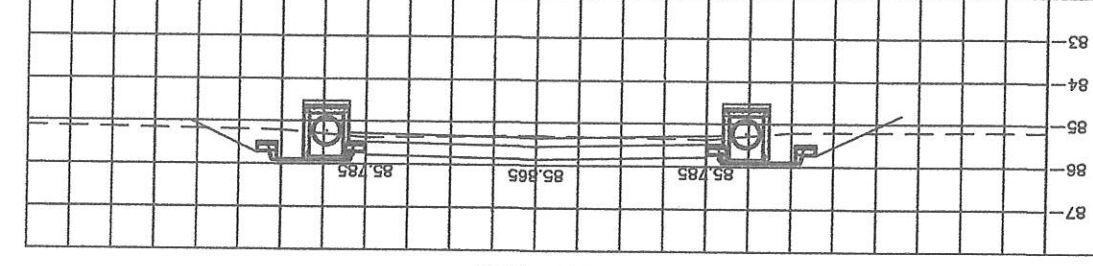
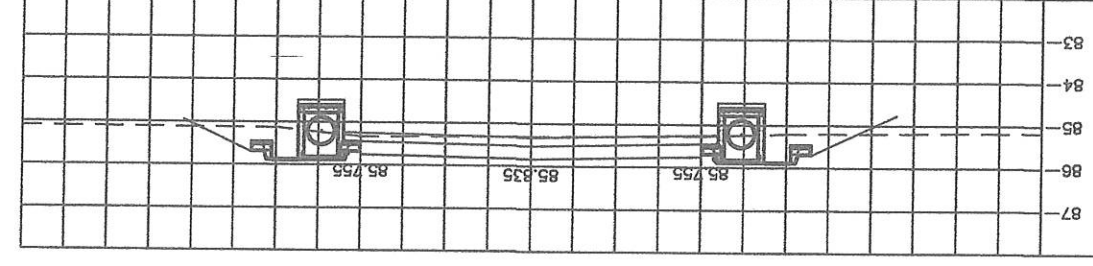
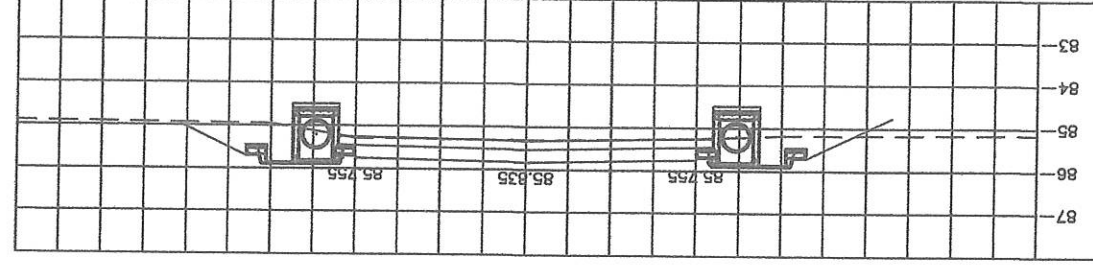
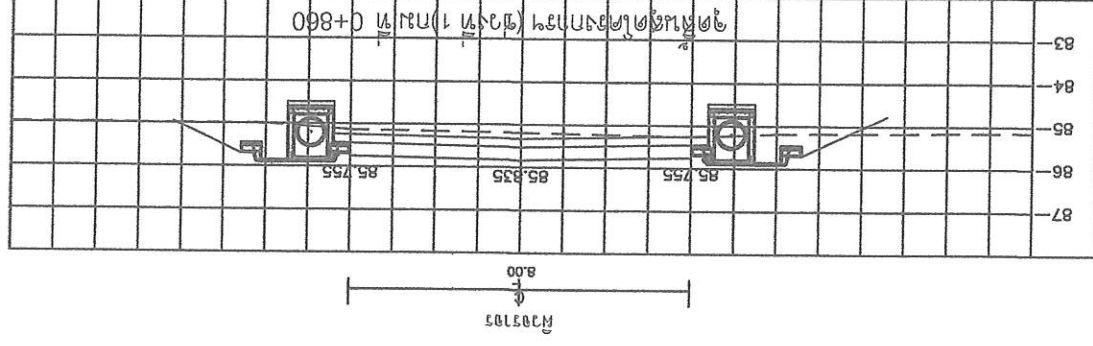
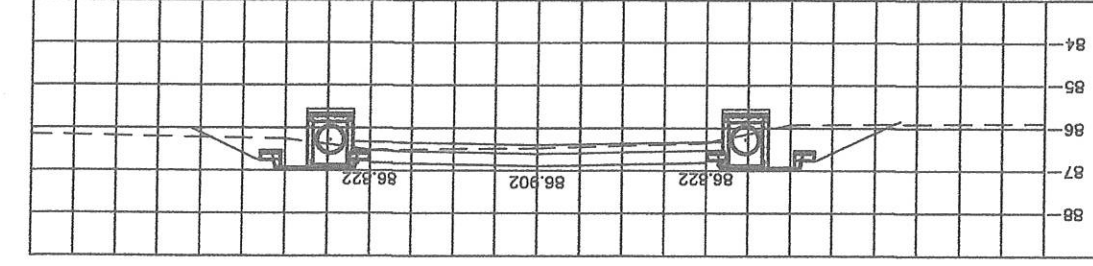
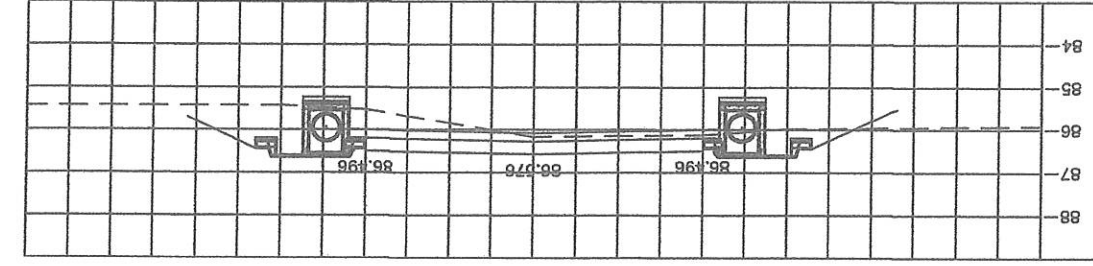
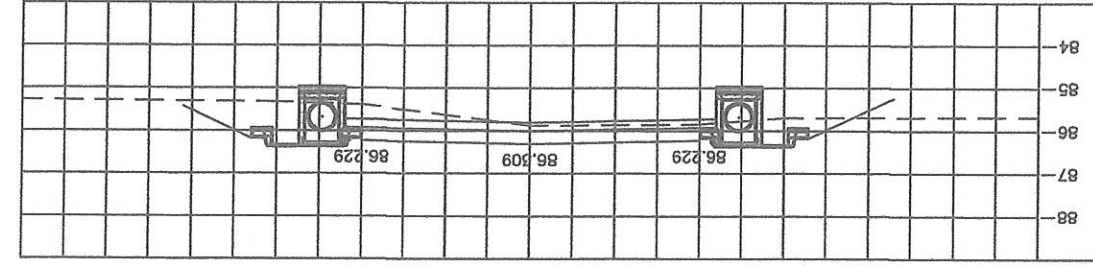
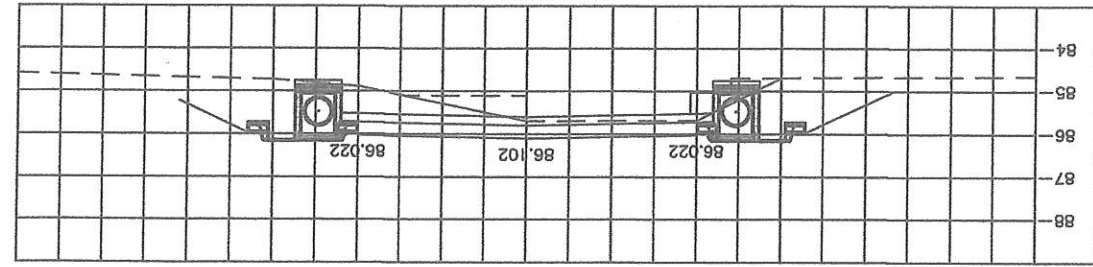
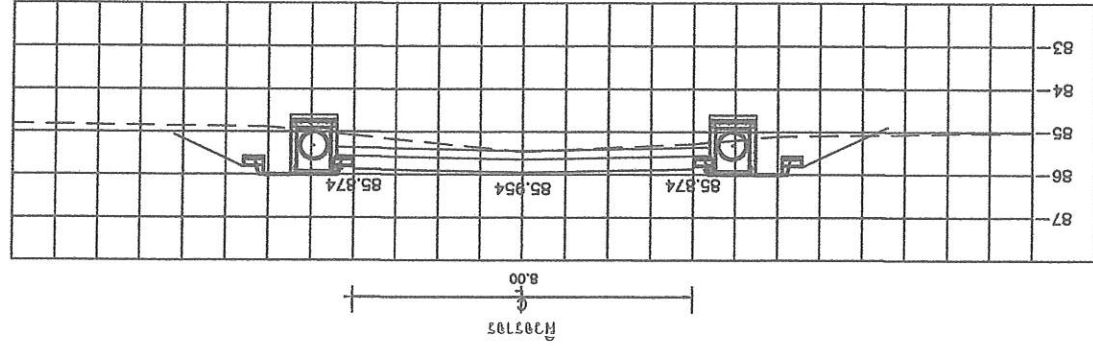
มาตราส่วน

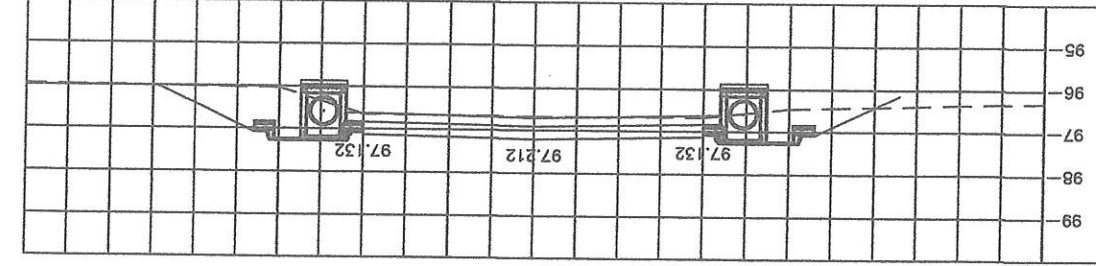
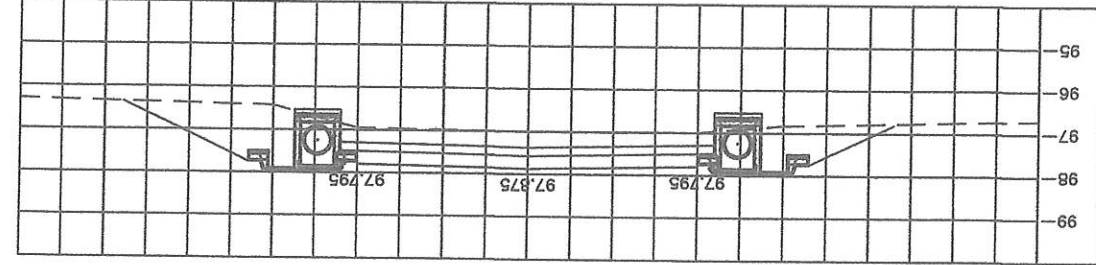
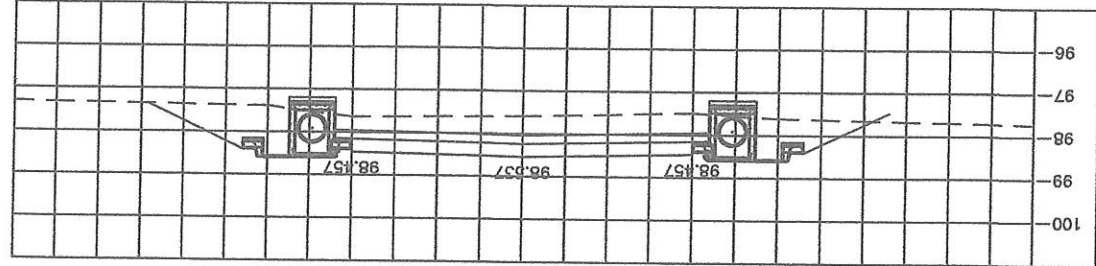
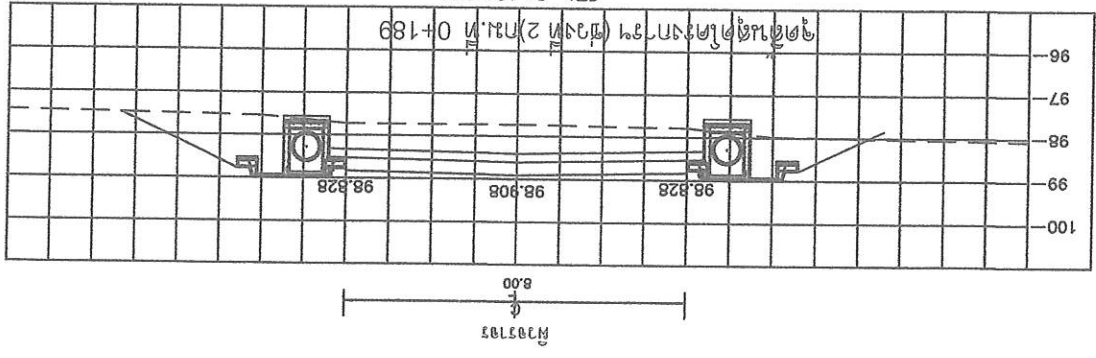
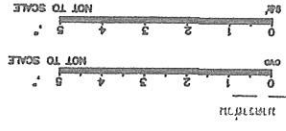
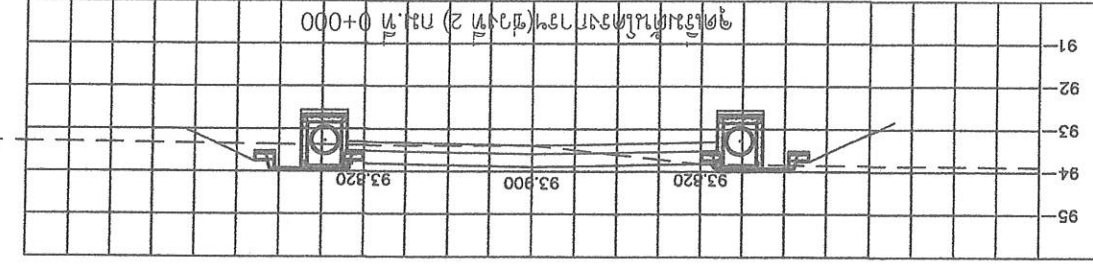
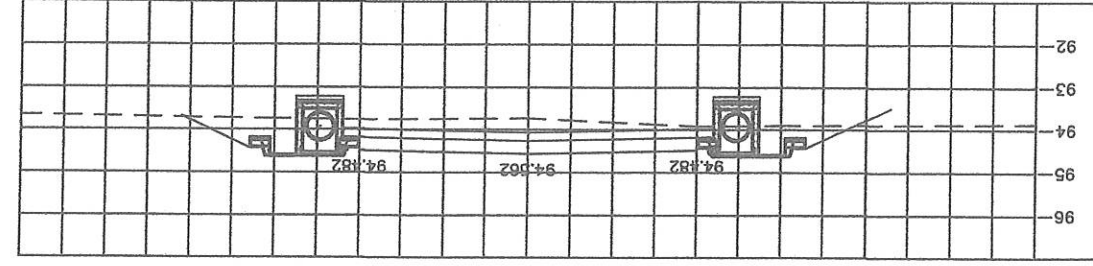
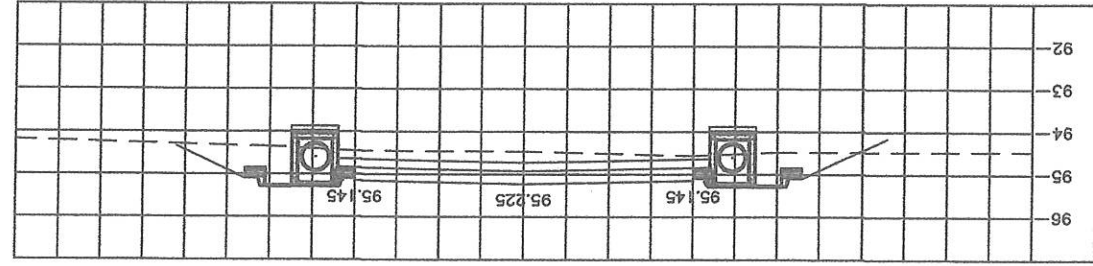
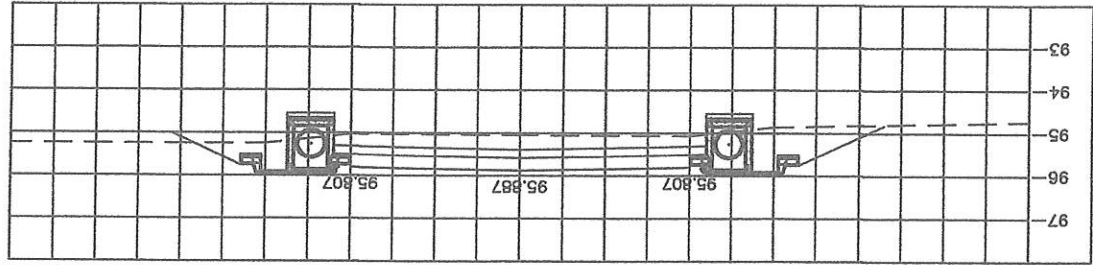
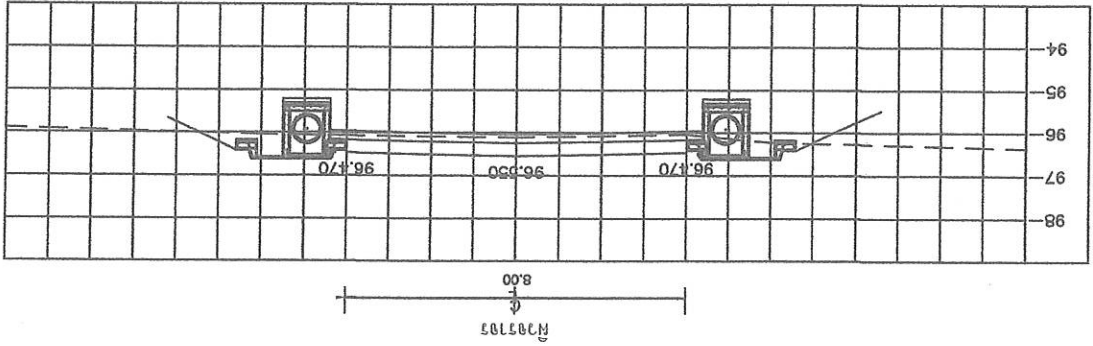
แบบเลขที่

จำนวนแผ่น

16

16/23





สำนักงานโครงการและแผนงาน  
กรมโยธาธิการและผังเมือง กระทรวงมหาดไทย

โครงการ

แบบ

ก่อสร้างทางหลวงและปรับปรุงภูมิทัศน์  
ภายในศูนย์ราชการจังหวัดบุรีรัมย์

สถานที่

ศาลากลางจังหวัดบุรีรัมย์

คำนวณโดย อดิศักดิ์ อดิศักดิ์

ตรวจสอบโดย อดิศักดิ์ อดิศักดิ์

สำรวจ

(นายสมชาย งามงาม)

(นายสมชาย งามงาม)

เขียนแบบ

(นายสมชาย งามงาม)

สถาปนิก

(นายสมชาย งามงาม)

วิศวกร

(นายสมชาย งามงาม)

ตรวจสอบ

(นายสมชาย งามงาม)

(นายสมชาย งามงาม)

ออกแบบ

(นายสมชาย งามงาม)

มาตรา

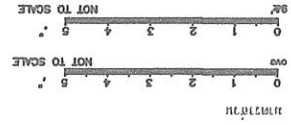
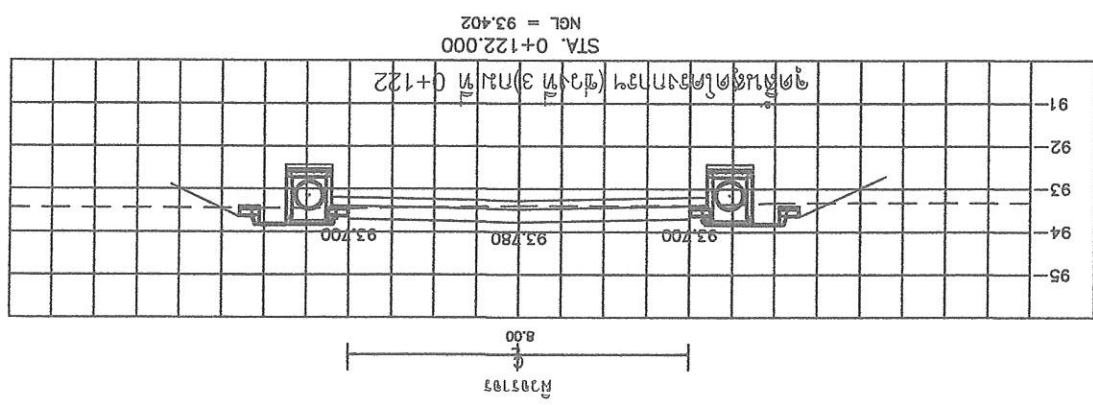
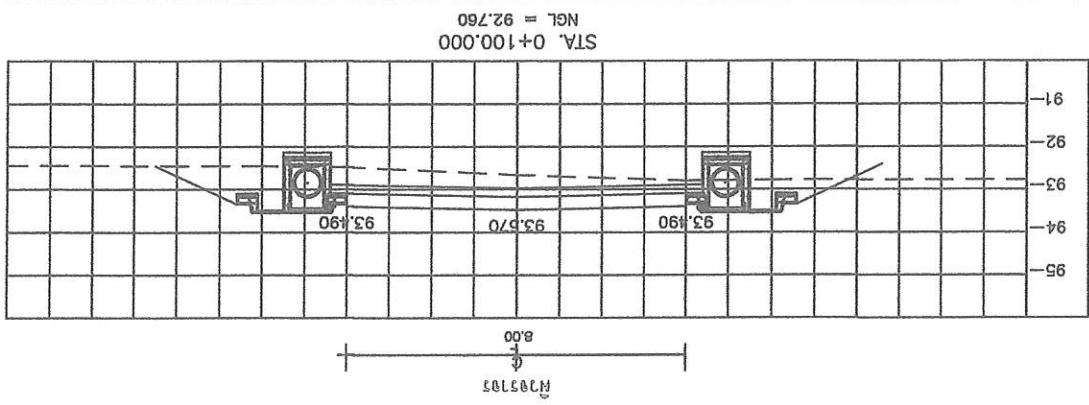
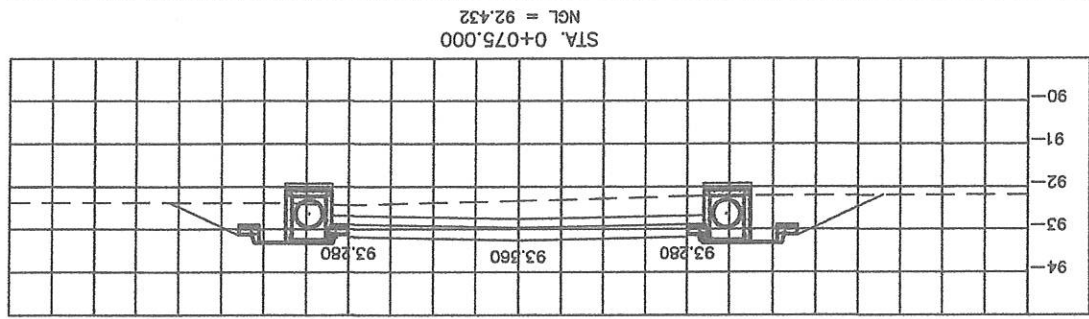
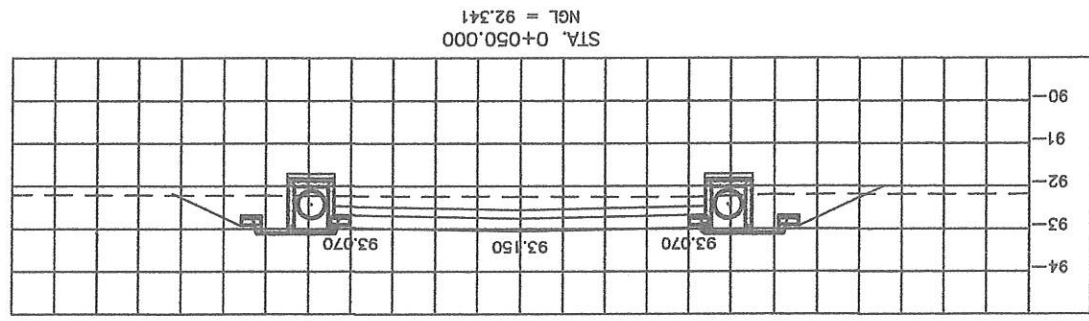
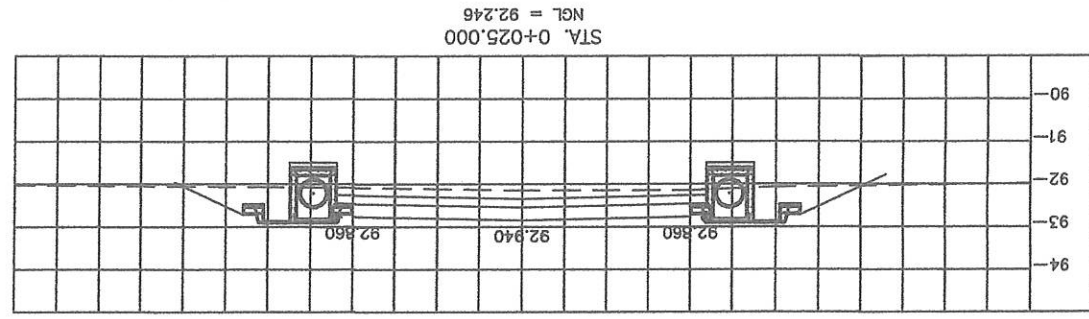
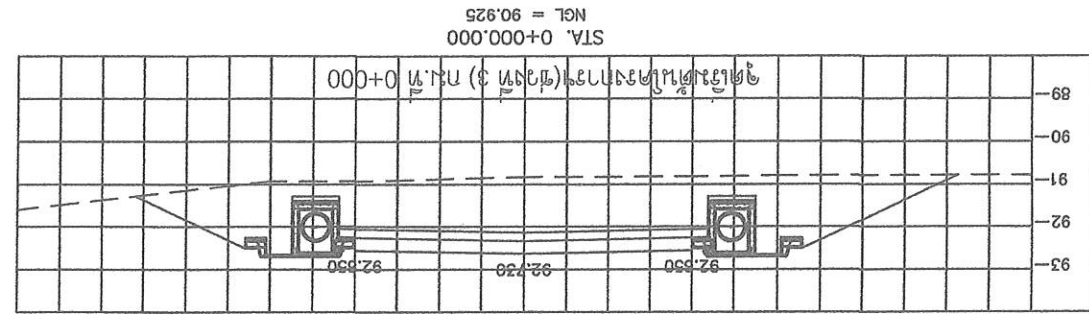
1:150

แบบร่าง

วันที่ 23/2560

หน้า

17/23

[illegible]





สำนักงานโยธาธิการและผังเมืองจังหวัดราชบุรี  
กรมโยธาธิการและผังเมือง กระทรวงมหาดไทย

โครงการ

แบบก่อสร้างสะพานและปรับปรุงภูมิทัศน์  
ภายในศูนย์ราชการจังหวัดราชบุรี

สถานที่

ศาลากลางจังหวัดราชบุรี  
ตำบลเมือง ฝั่งตะวันออก จังหวัดราชบุรี

สำรวจ

(นายสมชาย ธรรม)  
(นายสมชาย ธรรม)

เขียนแบบ

(นายสมชาย ธรรม)  
(นายสมชาย ธรรม)

วิศวกร

(นายสมชาย ธรรม)  
(นายสมชาย ธรรม)

ตรวจสอบ

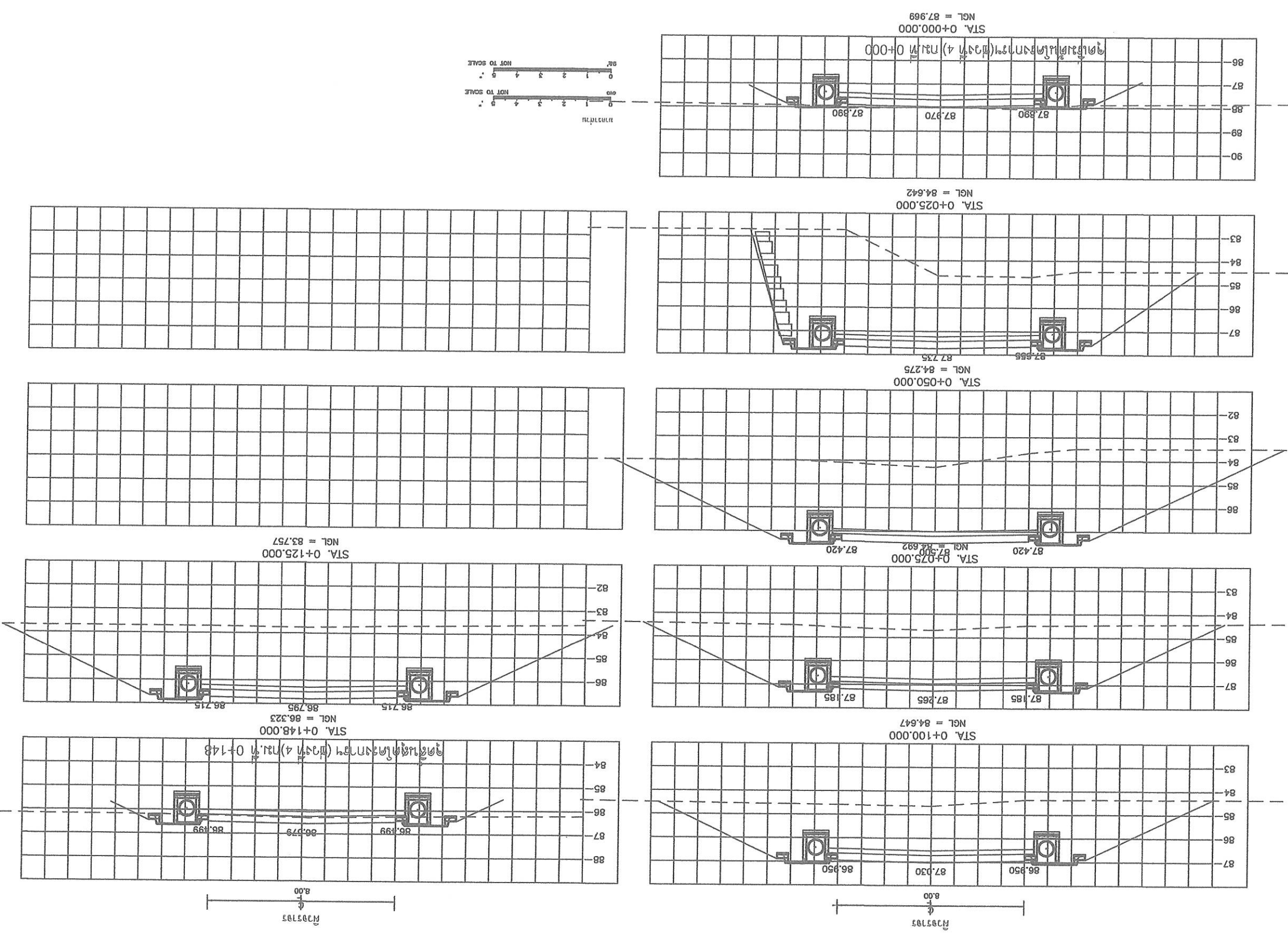
(นายสมชาย ธรรม)  
(นายสมชาย ธรรม)

แสดง

มาตรา  
1:150

แผ่นที่

19  
19/23









สำนักงานโยธาธิการและผังเมือง กระทรวงมหาดไทย

โครงการ

แบบ  
ก่อสร้างและแปลน  
การโยนตัวโครงสร้าง  
ทางจราจร

สถานที่  
ศาลากลางจังหวัด  
จังหวัดบุรีรัมย์

ส่วนออกแบบ  
จังหวัดบุรีรัมย์

ผู้ร่าง

(นามและนามสกุล)

(นามและนามสกุล)

(นามและนามสกุล)

(นามและนามสกุล)

(นามและนามสกุล)

(นามและนามสกุล)

(นามและนามสกุล)

(นามและนามสกุล)

(นามและนามสกุล)

(นามและนามสกุล)

(นามและนามสกุล)

(นามและนามสกุล)

(นามและนามสกุล)

(นามและนามสกุล)

(นามและนามสกุล)

(นามและนามสกุล)

(นามและนามสกุล)

(นามและนามสกุล)

(นามและนามสกุล)

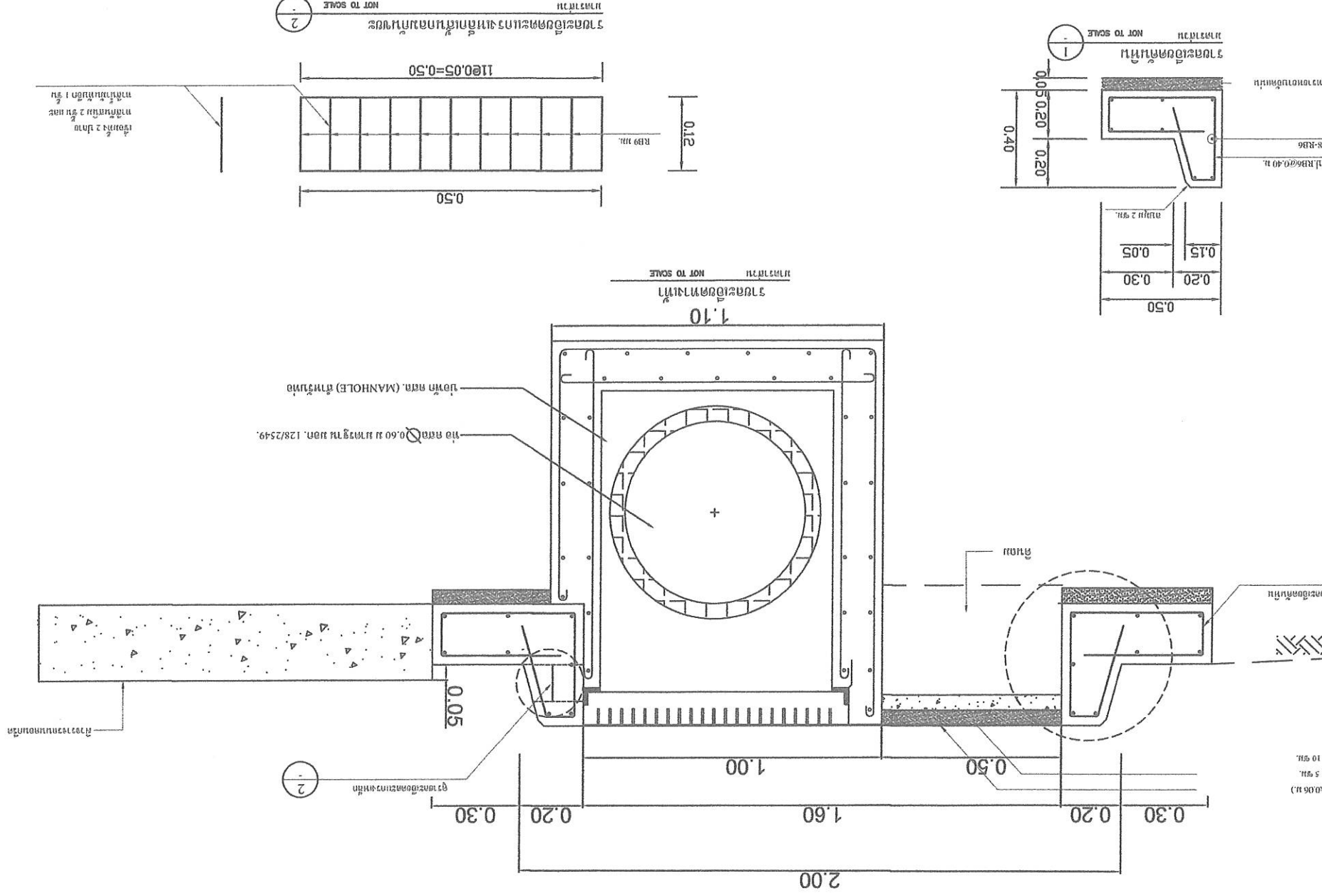
(นามและนามสกุล)

(นามและนามสกุล)

(นามและนามสกุล)

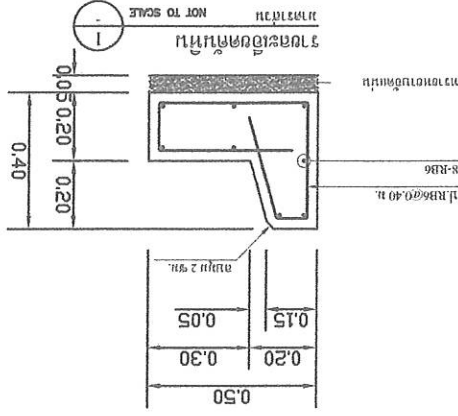
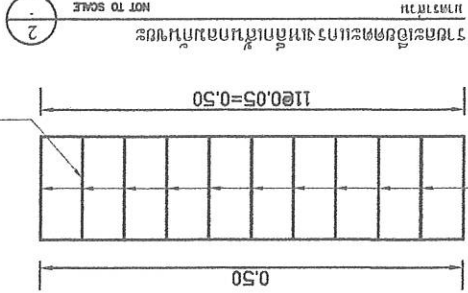
คอนกรีตเสริมเหล็ก (ขนาด 0.40x0.40x0.06 ม.)  
ใช้สำหรับเสริมโครงสร้าง  
พื้นผิวจราจร

คู่มือการก่อสร้าง  
โครงสร้างพื้นฐาน



s,kpgs96  
- ระยะห่างท่อ @ 30.00 ม.

- รายการประกอบแบบ
1. บั้วล่าง 1 นิ้ว เป็นคอนกรีต นอกจากระเบียงหน้าท่อ
  2. คอนกรีตใช้ประเภท ก.24
  3. เหล็กเสริม
  4. เหล็กกลมเส้น (ROUND BARS) ที่ใช้เส้นขนาด R8 ใช้ตามภาพ SR-24 กว. 100.20
  5. เหล็กเส้นดัด (DEFORMED BARS) ที่ใช้เส้นขนาด DB ใช้ตามภาพ SD-40 กว. 100.20
  6. ในกรณีที่การก่อสร้างหรือการเปลี่ยนแปลงใดๆ ให้ดูเป็นจุดตัดของคู่มือ





สำนักงานนโยบายและแผนทรัพยากรธรรมชาติและสิ่งแวดล้อม

โครงการ

แบบก่อสร้างระบบบำบัดน้ำเสียชุมชนตำบลบ้านใหม่

พื้นที่  
ศาลากลางจังหวัดจันทบุรี

ตำบลบึงมะลิ อำเภอเมือง จังหวัดจันทบุรี

ผู้ว่า  
(นายสมชาย งามงาม)

ผู้แทน  
(นายสมชาย งามงาม)

(นายสมชาย งามงาม)

สถาปนิก  
(นายสมชาย งามงาม)

(นายสมชาย งามงาม)

วิศวกร  
(นายสมชาย งามงาม)

(นายสมชาย งามงาม)

ครุฑ

(นายสมชาย งามงาม)  
(นายสมชาย งามงาม)

ผู้เขียน

(นางสาวอรรณี งามงาม)  
(นายสมชาย งามงาม)

แปลน

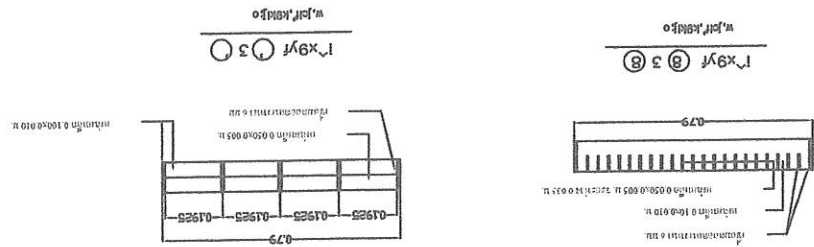
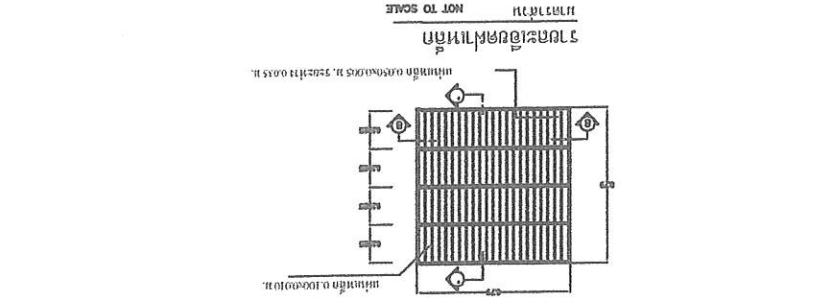
มาตราส่วน 1:150

แบบเลขที่ ๒๓.๒๒. ๒๓/๒๕๖๐

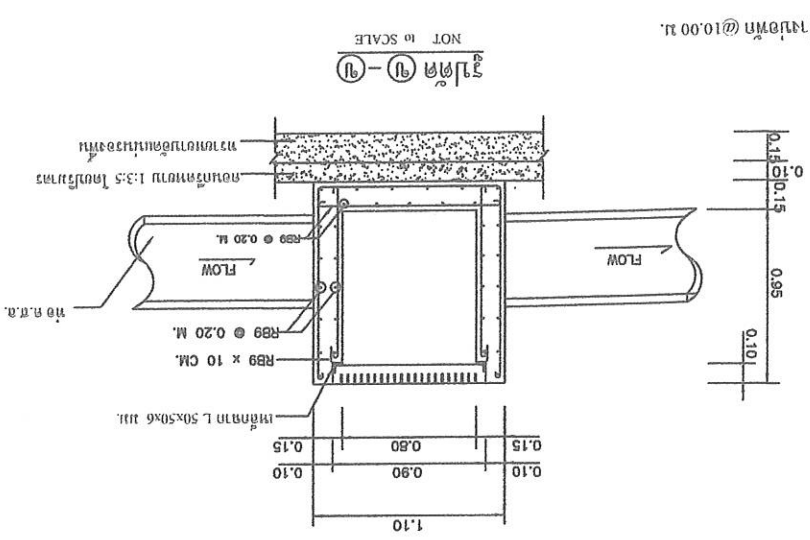
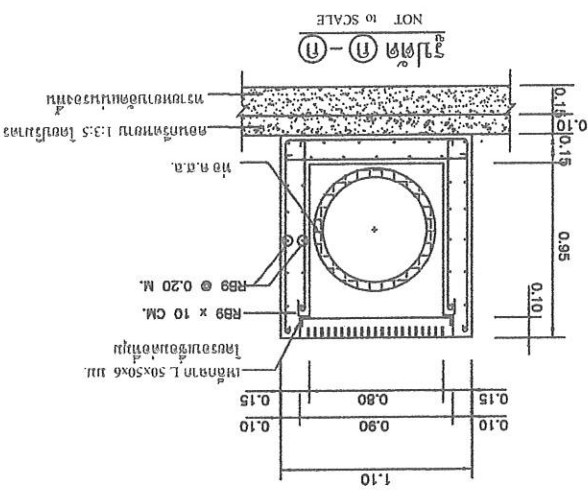
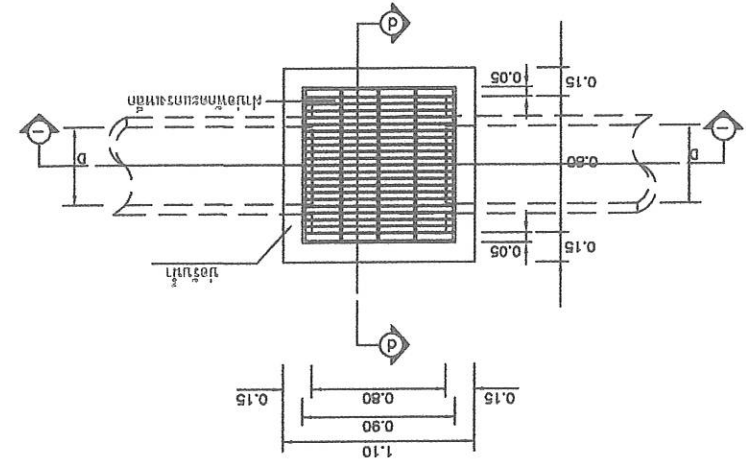
พื้นที่  
จำนวนแผ่น

22

22/23



- วิธีการประกอบแบบ
1. จัดวางโครงสร้างเป็นแนวตามแนวยาวของพื้นที่
  2. กองกรวดให้ระดับหน้าดิน
  3. เทคอนกรีต
  4. เทปูนซีเมนต์
  5. เทปูนซีเมนต์
  6. เทปูนซีเมนต์



s.kpgs66

- ๒๕๖๐/๒๕๖๑ @ 10.00 m.






ព្រះបាទសីហនុវត្តប្រមុខក្រុមប្រឹក្សាភិបាល  
ក្រសួងសេដ្ឋកិច្ច និងហិរញ្ញវត្ថុ  
ក្រសួងសេដ្ឋកិច្ច និងហិរញ្ញវត្ថុ  
ក្រសួងសេដ្ឋកិច្ច និងហិរញ្ញវត្ថុ

ИМЛБ

ព្រះនរោត្តម ឥសានវរ្ម័ន  
ព្រះបាទ ជ័យវរ្ម័ន


*[Handwritten signature]*

(MILITARY SERVICE)


(ឧបនាយករដ្ឋមន្ត្រី)	
	ព្រះបរមរាជវាំង

	មហាសេនា
---	---------

(ឧបនាយករដ្ឋមន្ត្រី)

	SUCK
---	------

(មហាសាលា ព្រះបាទ ជ័យវរ្ម័ន ទី៧)



(អង្គការសហប្រតិបត្តិការសហប្រជាជាតិ)

ប្រធាន គណៈកម្មាធិការ

нефть	66
-------	----

(ПРОСТАВЬ НАБОРНОМ ШРИФТЕ ЧИСЛА)

1:150	1:150
-------	-------

U P	U P
U P	U P

23	23/23
----	-------

ព្រះបាទសីហមុនីវរ្ម័នទី១  
 ព្រះបាទជ័យវរ្ម័នទី១

