

แบบสรุปราคากลางงานก่อสร้างทาง สะพานและท่อเหลี่ยม

ชื่อโครงการ/งานก่อสร้าง ปรับปรุงถนนลูกรังเพื่อการเกษตร หน่วยงานเจ้าของโครงการ อบต.นายางหลัก
ที่ตั้ง สายสะพานช้าง - เขาเหือง หมู่ที่ 4 บ้านน้ำลาด ต.นายางหลัก อ.เทพสถิต จ.ชัยภูมิ แบบมาตรฐาน แบบมาตรฐานงานทางสำหรับ อปท.
ปริมาณงาน ขนาดความกว้างผิวทาง 5.00 ม.ยาว 3,950.00 ม.หนาเฉลี่ย 0.10 ม.งานวางท่อระบายน้ำ - ม.

ลำดับ	รายการก่อสร้าง	ราคาต้นทุน	ค่าFactor .F	ค่าก่อสร้าง	หมายเหตุ
				(บาท)	
	ประเภทงานทาง				เงื่อนไข
1	ค่างานต้นทุน	692,739.15	1.3624	943,787.82	เงินจ่ายล่วงหน้า 0%
2	ป้ายเหล็กโครงการ 1.20x2.40 ม.จำนวน	1ป้าย		3,500	เงินประกันผลงานหัก 0%
สรุป			รวมค่าก่อสร้าง	947,287.82	ดอกเบี้ยเงินกู้ 6%
			คิดเป็นเงินงบประมาณค่าก่อสร้าง	947,000.00	ค่าภาษีมูลค่าเพิ่ม 7%
		ตัวอักษร	(-) แก้วเสริมเงินเจดีย์พันบาทถ้วน-		

หมายเหตุ งาน Factor.F ตามหนังสือ ด่วนที่สุด ที่ กค 0433.2/ว.1288 ลง.17 ตุลาคม 2565

(ลงชื่อ).....ประธานกรรมการ
(นายเดชศักดิ์ ตาทำพัว)
ผู้อำนวยการกองช่าง

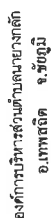
(ลงชื่อ).....กรรมการ
(นางสาวอ่อนจันทร์ เคนเทสิม)
นักทรัพยากรบุคคลชำนาญการ

(ลงชื่อ).....กรรมการ
(นางสาวปรมณัช กาจิตภัย)
นักวิเคราะห์นโยบายและแผนปฏิบัติการ

(ลงชื่อ).....กรรมการ

(นางสาวเบรมณัช กำจัดภัย)

นักวิเคราะห์นโยบายและแผนปฏิบัติการ



ใช้ขนาดแบบ...

นายธงชัย กำปันทอง

การวาง

นายเศรษฐศักดิ์ดา ทาทำห้วย
ผู้อำนวยการกองช่าง อบต.นาบงกฉัก

รณชัย

นายอนันต์เดช โชตินอก

ปลัดองค์การบริหารส่วนตำบลบางกล็ก

อนุมติแบบ..

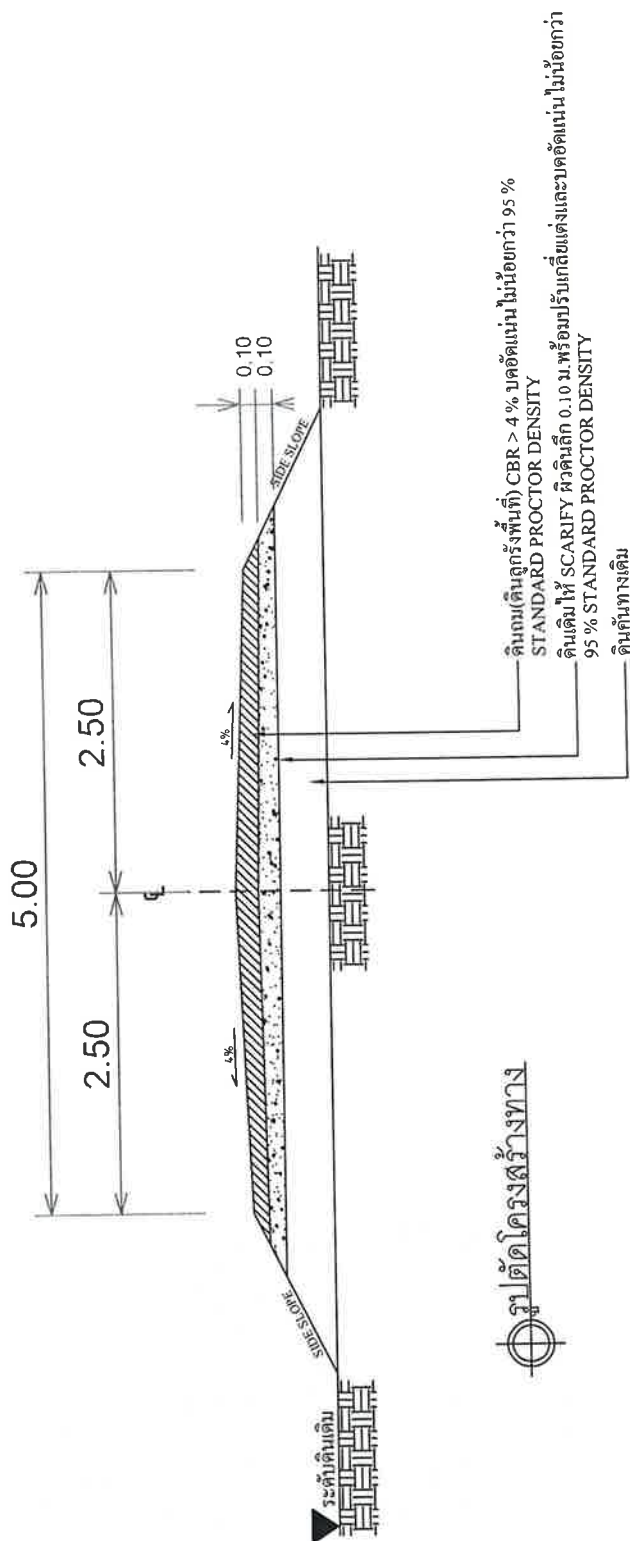
นายวุฒิไกร ลีวีระขาว

นายกองค์การบริหารส่วนตำบลนางหลัก

No. Dwg: Rc.

Scale Dwg: Not to Scale.

Date: _____



รูปตัดโค้งสร้างทาง

รายการประกอบแบบ

1. ยานะเสียดคนไปรู้ได้ คงทรงพรหมสามารถเปลี่ยนแปลงแก้ไข ด้านสภาพจิตใจและระดับโครงสร้าง ได้ตามความเหมาะสมกับสภาพทางจิตินิคมการเมือง โดยไม่ต้องมีข้อขัดข้องอื่น
2. ยานะไปร่วมกติกาสถาปนาที่กบฏได้ไปมอบและกำหนด ให้มีการสอนที่ดี ได้ตามความเหมาะสม และอาจให้ทำการเพิ่มเติมวิชาจนเสร็จตามข้อบัญญัติหรือทางราชการจะ ไม่ระบุ ไม่บันทึกทางหลวง หรือไปทางเพิ่มเติมวิชาตามเอกสารจะ ดังนี้ข้อบัญญัติจึงมีอยู่ ขอบจบ
3. บุตรหรือไปสามารถตั้งนับบุตรแล้วรวมหลักได้โดยทั่วทั้งกบฏได้ไปมอบ สามารถเปลี่ยนแก้ไขได้ โดยไม่ต้องจ่าย ค่าสินไหม ไปร่วมกติกาสถาปนาหรือตามข้อราชการ จนความเหมาะสมกับให้ดูในจุดนี้ของ
4. การเปลี่ยนแปลงแก้ไขข้อบท 1, 2 และข้อ 3 จะต้องให้รัฐบาลงบตามระเบียบกำหนด

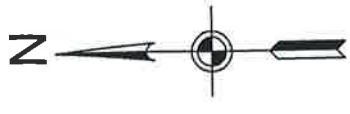
หมู่ที่ 4 บ้านน้ำลาด



จุดสิ้นสุดโครงการ
N=15.711868
E=101.456503

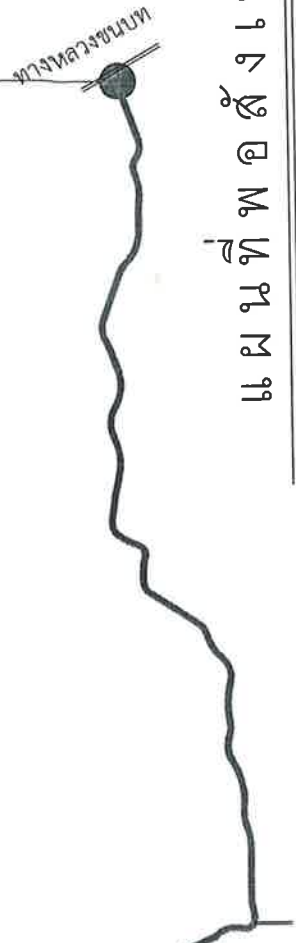
รายการก่อสร้าง

ปรับปรุงถนนลูกรังเพื่อการเกษตร
ขนาดความกว้างเฉลี่ย 5.00 เมตร ขนาดความยาว 3,950 เมตร
หนาเฉลี่ย 0.10 เมตร
พร้อมลงดินลูกรัง(ดินลูกรังพื้นที่) บดอัดแน่นหรือมีปริมาณดินลูกรังไม่น้อยกว่า 1,975 ลบ.ม.



จุดเริ่มต้นโครงการ
N=15.694520
E=101.476983

ทางเชื่อมบ้านน้ำลาด-บ้านโคกสะอาด



แผนที่ผัง



องค์การบริหารส่วนตำบล
นายอาจกลัก
อ. เทพสถิต จ. ชัยภูมิ

โครงการปรับปรุงถนนลูกรังเพื่อการเกษตร
สายสะพานช้าง-เราเหลือง
หมู่ที่ 4 บ้านน้ำลาด

เขียนแบบ.....
นายธงชัย ก้านทอง

ตรวจแบบ.....
นายเดชศักดิ์ ตาหัว
ผู้อำนวยการกองช่าง อบต.นายอาจกลัก

เห็นชอบ.....
นายอนันต์เดช ใจดีนอก
ปลัดองค์การบริหารส่วนตำบลนายอาจกลัก

อนุมัติแบบ.....
นายสุเมธ ใจดีนอก
นายกองค์การบริหารส่วนตำบลนายอาจกลัก

No.Dwg:
Scale Dwg: Not to Scale.
Date: