

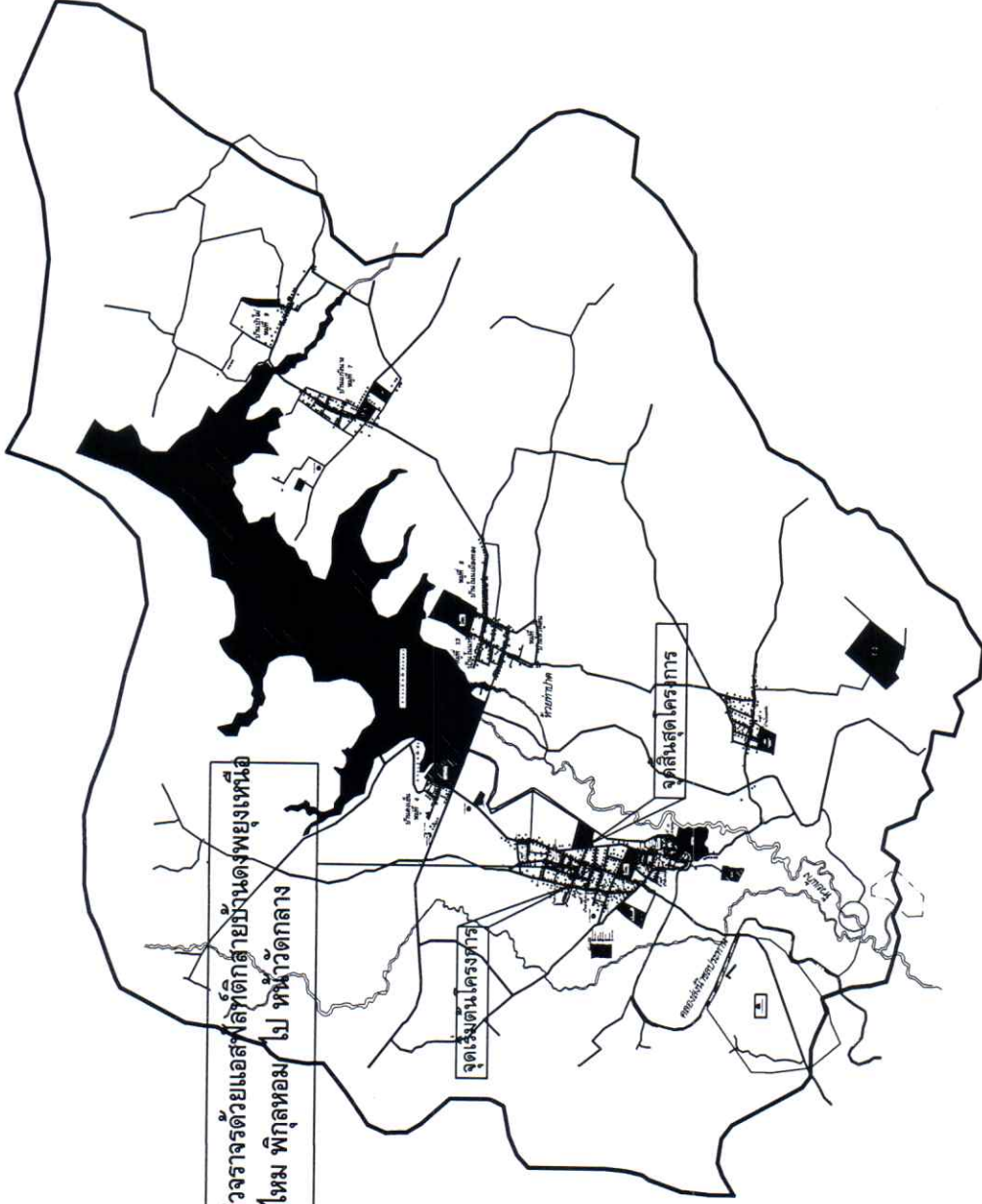
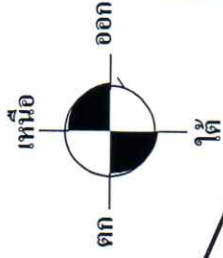
องค์การบริหารส่วนตำบลดงพญา  
กรมส่งเสริมการปกครองส่วนท้องถิ่น กระทรวงมหาดไทย

โครงการก่อสร้างงานเสริมผิวจราจรด้วยแอสฟัลท์ติกสายบ้านดงพญาเหนือ ช่วงสี่แยกบ้านนางไหม พิกุลหอม ไป หน้าวัด  
กลาง บ้านดงพญาเหนือ หมู่ที่ 2 ตำบลดงพญา อำเภอดอนจาน จังหวัดกาฬสินธุ์

ปริมาณงาน

กว้าง 4.00 เมตร ยาว 380 เมตร หนา 0.05 เมตร หรือมีพื้นที่ไม่น้อยกว่า 1,520 ตารางเมตร

สถานที่ก่อสร้าง บ้านดงพญาเหนือ ม.2 ต.ดงพญา อ.ดอนจาน จ.กาฬสินธุ์  
แบบองค์การบริหารส่วนตำบลดงพญา เลขที่ ลจ-AS2/2566 อ้างอิงแบบ ทธ.-2-303 (เฉพาะส่วนที่เกี่ยวข้อง)



ที่ตั้งโครงการก่อสร้างเขื่อนฝายกั้นน้ำด้วยแอสฟัลต์ติกสลาบน้ำมันเตาฟุ้งเหนือ  
ช่วงสี่แยกบ้านนางใหม่ พิกุลหอม ไป หน้าวัดกลาง

องค์การบริหารส่วนตำบลพยุหะ

มบ

แผนที่ ๑

สถานที่ตั้ง

บ้านดอนพยุหะ หมู่ที่ ๒  
ต.พยุหะ อ.ดอนจาน จ.กาฬสินธุ์

สำรวจ

นายศักดิ์ศักดิ์ กาละมูล

วิศวกรโยธา

เขียนแบบ

นายศักดิ์ศักดิ์ กาละมูล

วิศวกรโยธา

ตรวจสอบ

นายศักดิ์ศักดิ์ กาละมูล

ผู้อำนวยการกองช่าง

เซ็นชื่อ

นางสาวพูนพิม โยธะอาด  
รองผู้อำนวยการส่วนด้านผังเมือง  
ส่วนราชการบริหารส่วนตำบลพยุหะ  
อ.พยุหะ

นายกมลรัฐ นาทัน

นายกองค์การบริหารส่วนตำบลพยุหะ

แบบเลขที่ ๓-๘๖/๒๕๖๔

หน้า ๒

๖

จำนวนหน้าทั้งหมด

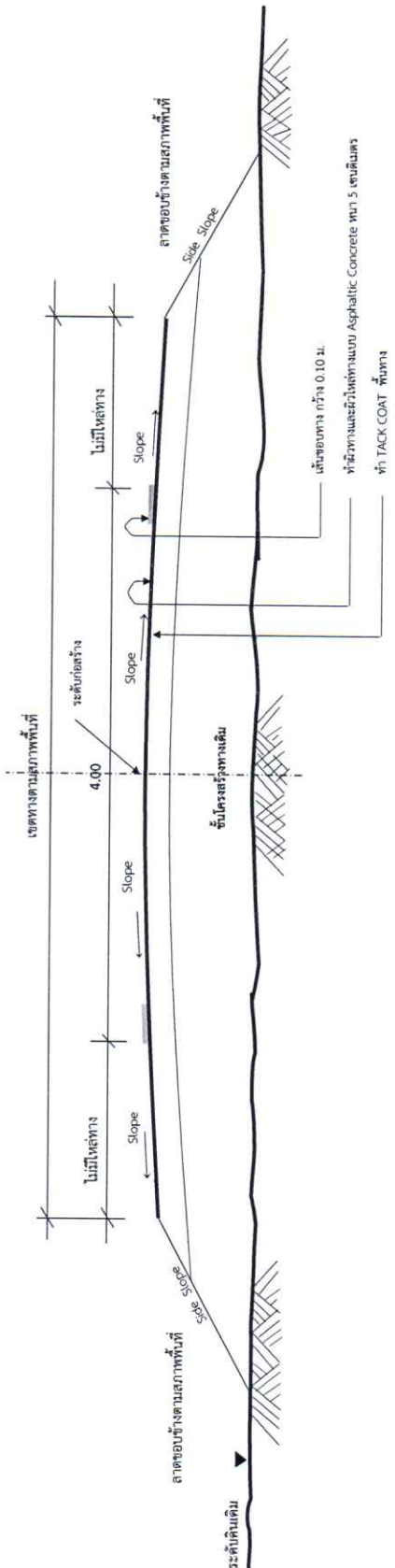
แผนที่แสดงที่ตั้งโครงการก่อสร้างเขื่อนฝายกั้นน้ำด้วยแอสฟัลต์ติกสลาบน้ำมันเตาฟุ้งเหนือ ช่วงสี่แยกบ้านนางใหม่ พิกุลหอม ไป  
หน้าวัดกลาง ม.๒ ต.พยุหะ อ.ดอนจาน จ.กาฬสินธุ์





โครงการเสริมผิวจราจรด้วยAsphaltic Concrete

สาย : บ้านดงพญเหนือ ช่างสี่แยกหน้าบ้านนางใหม่ พิกุลหอม ไป หน้าวัดกลาง ตำบลดงพญ อำเภอตอนจาน จังหวัดกาฬสินธุ์  
Asphaltic Concrete ทน 5 เซนติเมตร. กว้าง 4 เมตร ยาว 380 เมตร ไม่มีไหล่ทาง



รูปตัดตามขวางทั่วไปงานก่อสร้างผิวทางแอสฟัลติกคอนกรีต  
NOT TO SCALE

หมายเหตุ

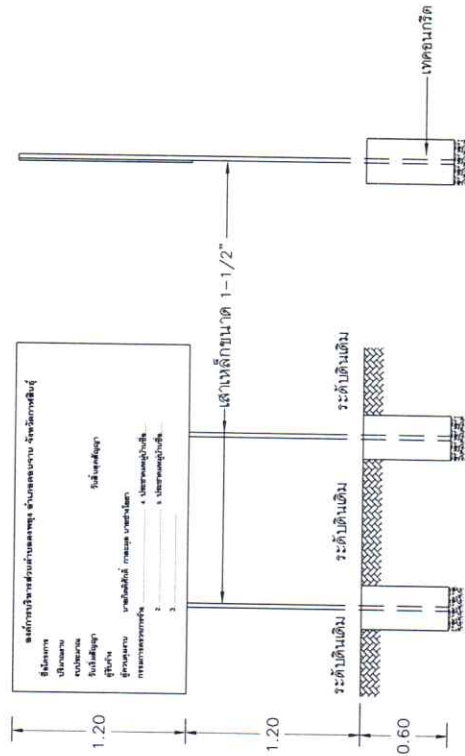
1. ผู้รับจ้างต้องนำส่งตัวอย่างวัสดุเพื่อทดสอบให้เป็นไปตามมาตรฐานกรมทางหลวงชนบทในส่วนที่เกี่ยวข้อง ก่อนนำไปใช้ก่อสร้าง
  2. ผู้รับจ้างต้องจัดทำป้ายเตือนเพื่ออำนวยความสะดวกและปลอดภัยของผู้ใช้รถใช้ถนนระหว่างทำการก่อสร้าง ให้เห็นชัดเจน
  3. ในการก่อสร้างชั้นโครงสร้างทางและผิวทางผู้รับจ้างต้องนำวัสดุและวัสดุในส่วนที่เกี่ยวข้องเสนอต่อเจ้าพนักงาน เพื่อเสนอคณะกรรมการตรวจงานจ้าง
- ก่อนดำเนินการก่อสร้างในแต่ละชั้นโครงสร้างและผิวทาง

กองช่าง องค์การบริหารส่วนตำบลดงพญ

โครงการเสริมผิวจราจรด้วยAsphaltic Concrete		นายกิตติศักดิ์ กาละมูล	สำรวจ	รายการแก้ไขแบบก่อสร้าง	
สาย : บ้านดงพญเหนือ ช่างสี่แยกหน้าบ้านนางใหม่ พิกุลหอม ไป หน้าวัดกลาง	นายกิตติศักดิ์ กาละมูล	เขียนแบบ			
	นายอดิสร โยมนิธิ	ตรวจ			
	นางสาวบุษมี ใจสะอาด	เงินสอบ			
แบบแสดง รูปตัดตามขวางทั่วไปงานก่อสร้าง	นายกมลรัฐ นาทัน	อนุมัติ			
ใช้แบบวันที่	ลง AS/2566	แผ่นที่ 4 / 6	จำนวน 1 แผ่น	20 มิถุนายน พ.ศ. 2566	

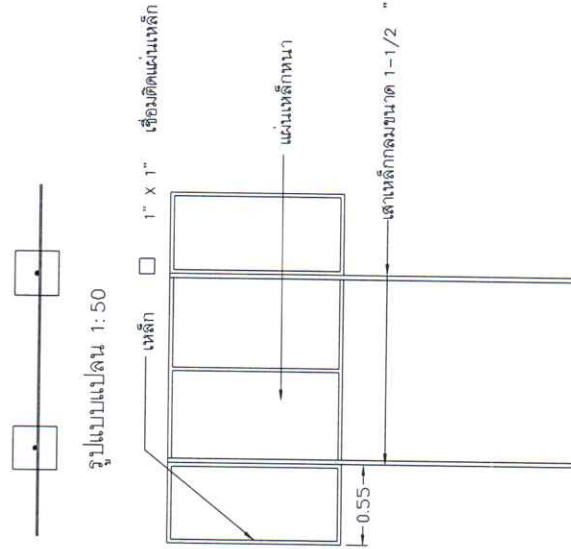
# แบบแปลนฐานงานก่อสร้างขององค์การบริหารส่วนตำบลคลองพูน

1. เสา รับน้ำหนักจึ้นจากหลังคาบ้าน ไม้สัก ไม้เฒ่า ก้อนหินสีจางให้พื้กับดินถมก่อน 2 ครั้ง
2. ตัวหนังสือสีขาว
3. ขนาดตัวหนังสือสีกับพื้นดินถมเหมาะสม หรือความตามสัญลักษณ์
4. แผ่นเหล็ก ขนาด กว้าง 1.20 เมตร ยาว 2.40 เมตร
5. จุดติดตั้งป้ายโครงการกำหนดความเหมาะสม ให้ตามเครื่องหมายขึ้นชัดเจน



แบบแปลนโครงการ 1: 50

รูปด้านข้าง 1: 50



รูปด้านหน้า 1: 50



องค์การบริหารส่วนตำบลคลองพูน

แบบ

แบบแปลนโครงการ

สถานที่ตั้ง

บ้านคลองเหนือ หมู่ที่ 2  
ตำบลพูน อ.ดอนจาน จ.กาฬสินธุ์

ผู้ร่าง

นายศักดิ์ศักดิ์ กาละมูล  
วิศวกรโยธา

เขียนแบบ

นายศักดิ์ศักดิ์ กาละมูล  
วิศวกรโยธา

ตรวจสอบแบบ

นายอติสร ใจจนกร  
ผู้อำนวยการกองช่าง

เห็นชอบ

นางสาวนันทิพย์ โยสะอาด  
นายก อบจ.กาฬสินธุ์

อนุมัติ

นายกมลสรวิ นาทัน  
นายก อบจ.กาฬสินธุ์

นางสาวนันทิพย์ โยสะอาด

นางสาวนันทิพย์ โยสะอาด

นางสาวนันทิพย์ โยสะอาด

นางสาวนันทิพย์ โยสะอาด

นางสาวนันทิพย์ โยสะอาด

นางสาวนันทิพย์ โยสะอาด

นางสาวนันทิพย์ โยสะอาด

นางสาวนันทิพย์ โยสะอาด

นางสาวนันทิพย์ โยสะอาด

แบบแปลนโครงการ  
SCALE 1:50






แผ่นที่

5

จำนวนแผ่นทั้งหมด

6



<b>สมุดการปฏิบัติงานส่วนตำบลหนอง</b>	
<b>แบบ</b>	<b>แบบป้ายประชาสังคม</b>
<b>สถานที่</b>	<b>บ้านหนองพวงเหนือ หมู่ที่ 2</b> <b>ต.ดงพวง อ.ดอนจาน จ.กาฬสินธุ์</b>
<b>ชื่อ</b>	 <b>นายกิตติศักดิ์ กาละมูล</b> <b>หัวหน้า</b>
<b>เขียนแบบ</b>	 <b>นายกิตติศักดิ์ กาละมูล</b> <b>หัวหน้า</b>
<b>ตรวจสอบ</b>	 <b>นายอดิศร ไกรนกร</b> <b>ผู้อำนวยการกอง</b>
<b>เก็บ</b>	 <b>นางสาวบุปผิมา โยระอาด</b> <b>นางสาวบุปผิมา โยระอาด</b> <b>ผู้อำนวยการกอง</b>
<b>อนุมัติ</b>	 <b>นายสมศรี นาน</b> <b>นายก อบจ.กาฬสินธุ์</b>
<b>เลขที่</b>	<b>6</b>