



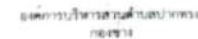
องค์การบริหารส่วนตำบลปากทรวง  
(กองช่าง)

## โครงการ

ก่อสร้างถนนคอนกรีตเสริมเหล็ก สายต่อตั้ง - ตะแบกงาม (ช่วงตะแบกงาม) ชพ.ถ.59005  
ปริมาณงาน กว้าง 5.00 เมตร ยาว 180.00 เมตร หนา 0.15 เมตร หรือพื้นที่ดำเนินการไม่น้อยกว่า 900.00 ตารางเมตร  
ไหลทางลูกรังในพื้นที่ กว้างข้างละ 0.50 เมตร ยาวรวมทั้ง 2 ข้าง 180.00 เมตร พร้อมป้ายประชาสัมพันธ์และป้ายโครงการฯ

## สถานที่ก่อสร้าง

สายต่อตั้ง-ตะแบกงาม (ช่วงตะแบกงาม) ชพ.ถ.59005 หมู่ที่ 7 เชื่อมต่อ หมู่ที่ 9 ตำบลปากทรวง อำเภอพะโต๊ะ จังหวัดชุมพร



โครงการ

การคำนวณหาต้นทุนต่อหน่วย: ต้นทุนรวมหารด้วย  
 จำนวนหน่วยผลิตได้ ๒๖,๖๖๖.๖๗ หน่วย ๓,๐๐๐ บาท หาร ๒๖,๖๖๖.๖๗  
 หน่วย ๐.๑๑ บาท หรือต้นทุนต่อหน่วยการผลิต: ๓๐  
 บาท

สถานที่ก่อสร้าง

ឆ្នាំទី ១ រយៈពេល ឆ្នាំទី ២ ឆ្នាំបណ្តោះអាសន្ន  
ឆ្នាំបណ្តោះអាសន្ន រយៈពេលបណ្តោះអាសន្ន

ครั้งที่

รายการที่แนบไป

๔๔๓

คัดลอกแบบ
-----------

ប្រធានដឹកនាំ ហ្វាន់ ឌី  
អ្នកបោះឆ្នោត

สำรวจ
-------

นางสาวณิชา ใจงาม  
นางสาวณิชา ใจงาม นายก อบจ.  
สำนักงานเกษตร

๓๓๖

( )  
ศาสตราจารย์ ดร.วิมล  
ศาสตราจารย์ ดร.วิมล

เก็บค่า	
---------	--

นางสาวอัมพร สิริรัตน์  
 นักวิทยาศาสตร์นโยบายและแผน, วิชาการ  
 ปฏิบัติงานด้านการบริหารงานทั่วไป

อนันต์

  
ಕರ್ನಾಟಕ ಸರ್ಕಾರ  
ಬೆಂಗಳೂರು

REMARKS	
---------	--

All the dimensions are listed


on figures given. Do not

measure by scale	<input checked="" type="checkbox"/>
------------------	-------------------------------------

MEMBERS	
---------	--

5-2-2017	
----------	--

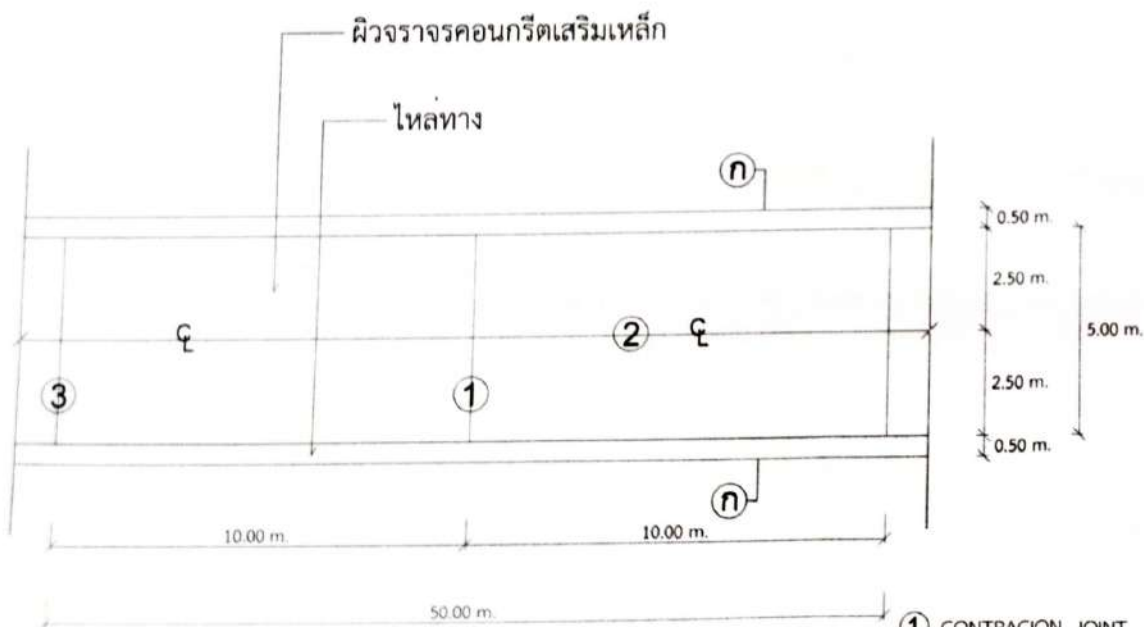
114



แปลนถนน ค.ส.ล.


not to scale

รูปแบบที่ องค์การบริหารส่วนตำบลปรางหลวง จัดทำเพื่อเป็นรายละเอียดได้แก่ ผู้รับจ้างก่อสร้างเพื่อได้ปฏิบัติงานสะดวกขึ้น ในการจัดทำรูปแบบรายการนี้เพื่อสะดวกในการปฏิบัติงาน และไม่ได้รับเปลี่ยนราคาโครงสร้างหรืองานที่อาจส่งผลกระทบต่อโครงสร้าง หากมีที่ หรือข้อความใดขัดแย้งกับ แผนอาคารฐานรากก่อสร้างท้องถิ่น แบบฉบับ ท 1 แบบเลขที่ ท 1 - 01 จะให้ยึดตามแบบมาตรฐานรากก่อสร้างท้องถิ่นทุกประการ



แปลนถนน ค.ส.ล.

not to scale



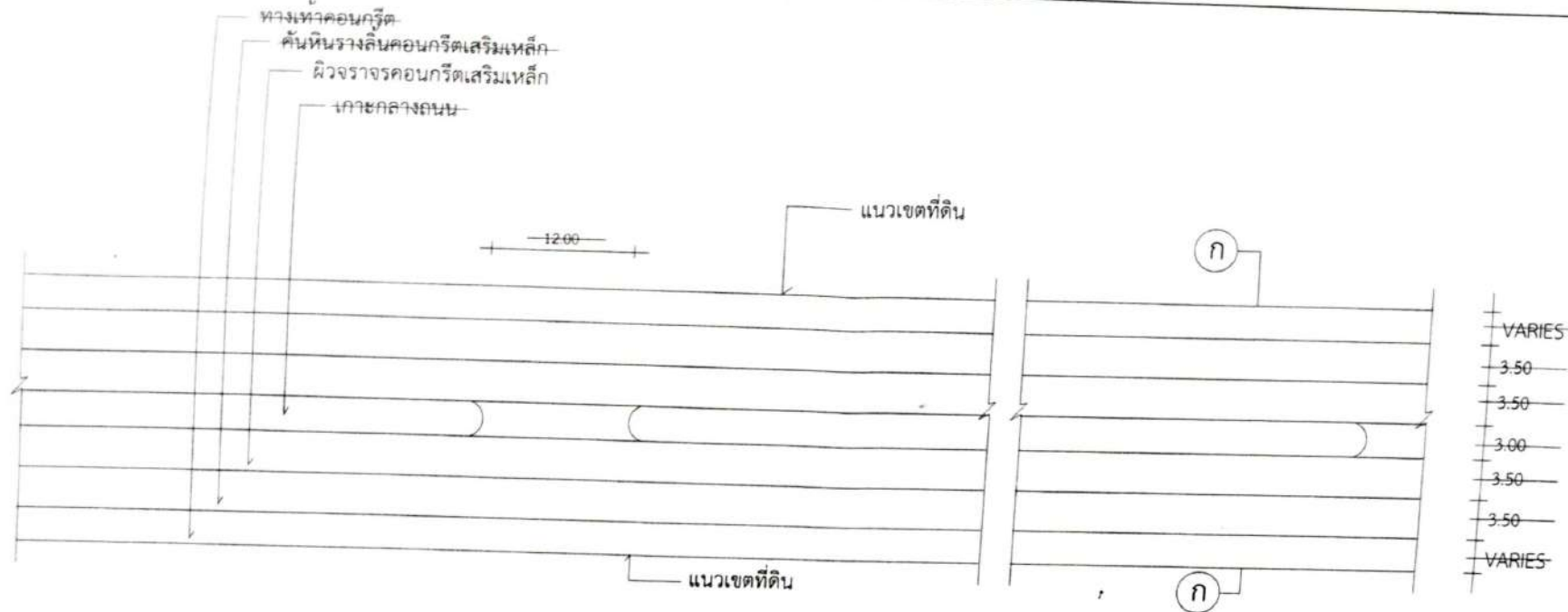
ข้อกำหนดสวน ๖.89 ส่วนรับกำหนดรายละเอียดใน  
รูปแบบปรายการงานก่อสร้าง

[illegible]

ข้อคำถามที่ ๑๖


[illegible]

2. ในการดำเนินงานตามแผนงานจำเป็นต้องปฏิบัติตามขั้นตอนการดำเนินงานที่กำหนดไว้ในคู่มือปฏิบัติงาน และต้องมีการตรวจสอบและประเมินผลการทำงานเป็นระยะ ๆ เพื่อให้ทราบถึงผลสัมฤทธิ์ของงาน และนำผลมาใช้ในการปรับปรุงและพัฒนาการทำงานต่อไป




แปลนถนน ค.ส.ล. 1:50

แบบคัดลอกแบบมาตรฐานงานก่อสร้างท้องถิ่น  
แบบถนน ท.1 แบบเลขที่ ท.1 - 01 หน้าที่ 1



รูปตัด ก-ก 1:20

แบบคัดลอกแบบมาตรฐานงานก่อสร้างท้องถิ่น  
แบบถนน ท.1 แบบเลขที่ ท.1 - 01 หน้าที่ 1



ขยายการผูกเหล็ก 1:75

แบบคัดลอกแบบมาตรฐานงานก่อสร้างท้องถิ่น  
แบบถนน ท.1 แบบเลขที่ ท.1 - 01 หน้าที่ 1



องค์การบริหารส่วนตำบล  
กอนสาร

โครงการ  
ก่อสร้างถนน ค.ส.ล. สายสอง - ตอนแรก  
ตอนแรกยาว ๒๒.๕๓๐๐๓ กม. 3.00 ม.  
หน้า 0.15 ม. หรือเส้นดำเนินการโดย  
กรม

สถานที่ก่อสร้าง  
หมู่ที่ 7 ตำบล หนองไผ่ อำเภอ  
บ้านดง อำเภอสว่างแดนดิน จังหวัดสกลนคร

ครั้งที่	รายการแก้ไข

แสดง

คัดลอกแบบ  
[Signature]  
นายสมศักดิ์ นาคดี  
ผู้ควบคุมงานก่อสร้าง

สำรวจ  
[Signature]  
นายสมศักดิ์ นาคดี  
นายสมศักดิ์ นาคดี  
นายสมศักดิ์ นาคดี  
นายสมศักดิ์ นาคดี

ตรวจแบบ  
[Signature]  
นายสมศักดิ์ นาคดี  
นายสมศักดิ์ นาคดี  
นายสมศักดิ์ นาคดี  
นายสมศักดิ์ นาคดี


เห็นควร  
[Signature]  
นายสมศักดิ์ นาคดี  
นายสมศักดิ์ นาคดี  
นายสมศักดิ์ นาคดี  
นายสมศักดิ์ นาคดี

อนุมัติ  
[Signature]  
นายสมศักดิ์ นาคดี  
นายสมศักดิ์ นาคดี  
นายสมศักดิ์ นาคดี  
นายสมศักดิ์ นาคดี

มาตรา ๖  
All the dimensions are based  
on figures given on the  
measure by scale


มาตรา ๖  
มาตรา ๖





### แบบการวางตะแกรงเหล็ก

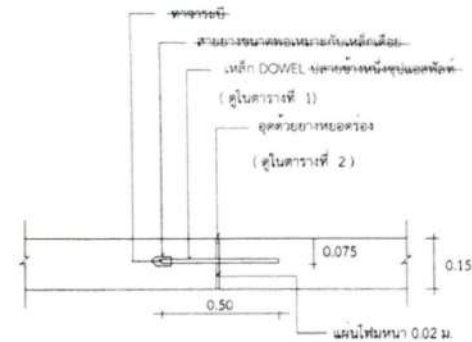
แบบแสดงแบบมาตรฐานงานก่อสร้างท้องถิ่น  
แบบฉบับ ท.1 แบบเลขที่ ท.1 - 01 หน้า ที่ 2



### รายละเอียดถนนคอนกรีตเสริมเหล็ก

not to scale


แบบแสดงแบบมาตรฐานงานก่อสร้างท้องถิ่น  
แบบฉบับ ท.1 แบบเลขที่ ท.1 - 01 หน้า ที่ 2



### EXPANSION JOINT

not to scale

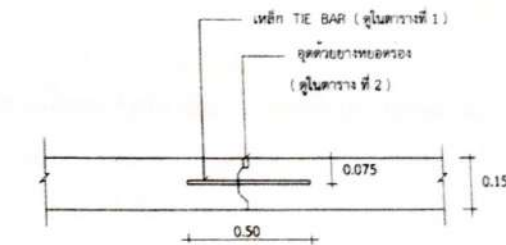
ทุกระยะไม่เกิน 100 ม.



### CONTRACTION JOINT

not to scale

ทุกระยะไม่เกิน 10 ม.



### LONGITUDINAL JOINT

not to scale

แบบแสดงแบบมาตรฐานงานก่อสร้างท้องถิ่น  
แบบฉบับ ท.1 แบบเลขที่ ท.1 - 01 หน้า ที่ 2



องค์การบริหารส่วนตำบล  
กุดชุมพกร

### โครงการ

ก่อสร้างถนน ค.บ. สายที่ ๑ ตอนกลาง (ระหว่าง  
ถนนสาย ๑๐๐๐๐๐ ๑๐๐๐๐๐ ๑๐๐๐๐๐ ๑๐๐๐๐๐)  
ขนาด ๐.๑๕ ม. หรือพื้นที่ก่อสร้างโดยประมาณ ๑๐๐.๐๐  
ไร่

### สถานที่ก่อสร้าง

หมู่ที่ ๑ ตำบลชุมพกร ๑ ตำบลชุมพกร  
อำเภอชุมพกร จังหวัดนครราชสีมา

### ครั้งที่

### รายการที่แก้ไข

### แสดง

### คัดลอกแบบ




### สำรวจ



### ตรวจสอบ



### เห็นควร



### อนุมัติ



### หมายเหตุ

All the dimensions are taken  
on figures given (to not  
measure by scale)

### ขนาด

๑:๑๐๐

**ตารางที่ 1** แสดงขนาดของเหล็กเคียว ที่ใช้กับรอยต่อเพื่อการหดตัวและการขยายตัวของเหล็กยึดที่ใช้กับรอยต่อตามยาว

ความหนาของ พื้นถนน T (มม.)	รอยต่อเพื่อการขยายตัว EXPANSION JOINT			รอยต่อเพื่อการหดตัว CONTRACTION JOINT			รอยต่อตามยาว LONGITUDINAL JOINT			ทรายรองพื้น ชั้นน้ำอัดแน่น
	เส้นผ่า ศก. มม.	ความยาว มม.	@ มม.	เส้นผ่า ศก. มม.	ความยาว มม.	@ มม.	เส้นผ่า ศก. มม.	ความยาว มม.	@ มม.	
150	RB 19	500	500	RB 15	500	500	DB 16	500	500	50
<del>200</del>	<del>RB 25</del>	<del>500</del>	<del>500</del>	<del>RB 19</del>	<del>500</del>	<del>500</del>	<del>DB 16</del>	<del>500</del>	<del>500</del>	<del>50</del>

**ตารางที่ 2** แสดงขนาดของการเจาะรอง และการยาแนวรอยต่อในถนนคอนกรีต

ชนิดของรอยต่อ	ระยะห่างระหว่างรอยต่อ (ม.)	ความกว้างของรอยต่อ (มม.)	ความลึกของรอยต่อ (มม.)
รอยต่อเพื่อการหดตัว CONTRACTION JOINT	< 11 11 - 15 15 - 20	10 15 20	40 50 50
รอยต่อเพื่อการขยายตัว EXPANSION JOINT	ทุกระยะไม่เกิน 100 เมตร	25	50
รอยต่อตามความยาว LONGITUDINAL JOINT	—	10	50

**ตารางที่ 3**

ผิวจราจรขนาด (ม.)	พื้นที่เหล็กเสริมตามยาว	พื้นที่เหล็กเสริมตามขวาง
	ตร. ซม./เมตร	ตร. ซม./เมตร
3.00 x 5.00 x 0.15 ม.	1.08	0.33
3.00 x 5.00 x 0.20 ม.	1.44	0.43
3.50 x 5.00 x 0.15 ม.	1.08	0.38
3.50 x 5.00 x 0.20 ม.	1.44	0.51
4.00 x 5.00 x 0.15 ม.	1.44	0.58

### หมายเหตุ

1. ต้องใช้เครื่อง CONCRETE FINISHER PAVEMENT หรือเครื่อง  
— ปาดหน้าคอนกรีต ในการแต่งผิวหน้าคอนกรีต —
2. ต้องใช้ CIRCULAR CUT JOINT แล้วอุดด้วยยางหยอดรอง-  
ตาม ASTM D 1190 หรือแอสฟัลต์ผสมทราย
3. ให้ใช้น้ำยาบ่มคอนกรีตหรือกระสอบชุบน้ำบ่มอย่างน้อย 28 วัน
4. ให้ใช้เหล็กตะแกรง WIRE MESH แทนได้ตามตารางที่ 3
5. หากรายการได้ไม่ได้ใช้ขีดออก

แบบคัตลอกแบบมาตรฐานงานก่อสร้างท้องถิ่น  
แบบถนน ท.1 แบบเลขที่ ท.1 - 01 หน้าที่ 3



องค์การบริหารส่วนตำบล  
คลองช้าง

โครงการ  
ก่อสร้างถนน ค.บ. สายต่อเติม ตอนการ  
ต่อขยาย กม. 3+000 ถึง 3+000 เมตร  
หน้า 0.15 ม. หรือพื้นที่ดำเนินการไม่ต่ำกว่า  
ตร.ม.

สถานที่ก่อสร้าง  
หมู่ที่ 7 ตำบล คลองช้าง อำเภอคลองช้าง จังหวัดนครราชสีมา

ครั้งที่	รายการแก้ไข

แสดง  
คัตลอกแบบ  
นายสิทธิพร นาคะ  
ผู้ควบคุมงาน

สำรวจ  
นายสมศักดิ์ วัฒนสาร  
นายสมชาย วัฒนสาร  
นายสมชาย วัฒนสาร

ตรวจแบบ  
นายสมศักดิ์ วัฒนสาร  
นายสมชาย วัฒนสาร  
นายสมชาย วัฒนสาร

เห็นควร  
นายสมศักดิ์ วัฒนสาร  
นายสมชาย วัฒนสาร  
นายสมชาย วัฒนสาร

อนุมัติ  
นายสมศักดิ์ วัฒนสาร  
นายสมชาย วัฒนสาร  
นายสมชาย วัฒนสาร

นายสมชาย วัฒนสาร  
นายสมชาย วัฒนสาร  
นายสมชาย วัฒนสาร



องค์การบริหารส่วนตำบล  
กองช่าง

โครงการ

ก่อสร้างถนน ค.ส.ส. สายต่อเติม - ตอนแรก  
ระยะทาง ๓.๕ กม. ๕๙๐๕ กว. ๕.๐๐ ม. ยาว  
๓๖๐.๐๐ ม. บริเวณพื้นที่ด้านหน้าโรงเรียน  
๓๐๕

สถานที่ก่อสร้าง

หมู่ที่ ๕ บ้านหนองบัว ๑ ตำบลบึงนาราง  
อำเภอเมือง จังหวัดพิจิตร

ครั้งที่

รายการที่แก้ไข

แสดง

คัดลอกแบบ

นายสมชาย ใจดี  
นายสมชาย ใจดี  
นายสมชาย ใจดี

สำรวจ

นายสมชาย ใจดี  
นายสมชาย ใจดี  
นายสมชาย ใจดี

ตรวจสอบ

นายสมชาย ใจดี  
นายสมชาย ใจดี  
นายสมชาย ใจดี

เห็นควร

นายสมชาย ใจดี  
นายสมชาย ใจดี  
นายสมชาย ใจดี

อนุมัติ

นายสมชาย ใจดี  
นายสมชาย ใจดี  
นายสมชาย ใจดี

หมายเหตุ

นายสมชาย ใจดี  
นายสมชาย ใจดี  
นายสมชาย ใจดี

มาตรา

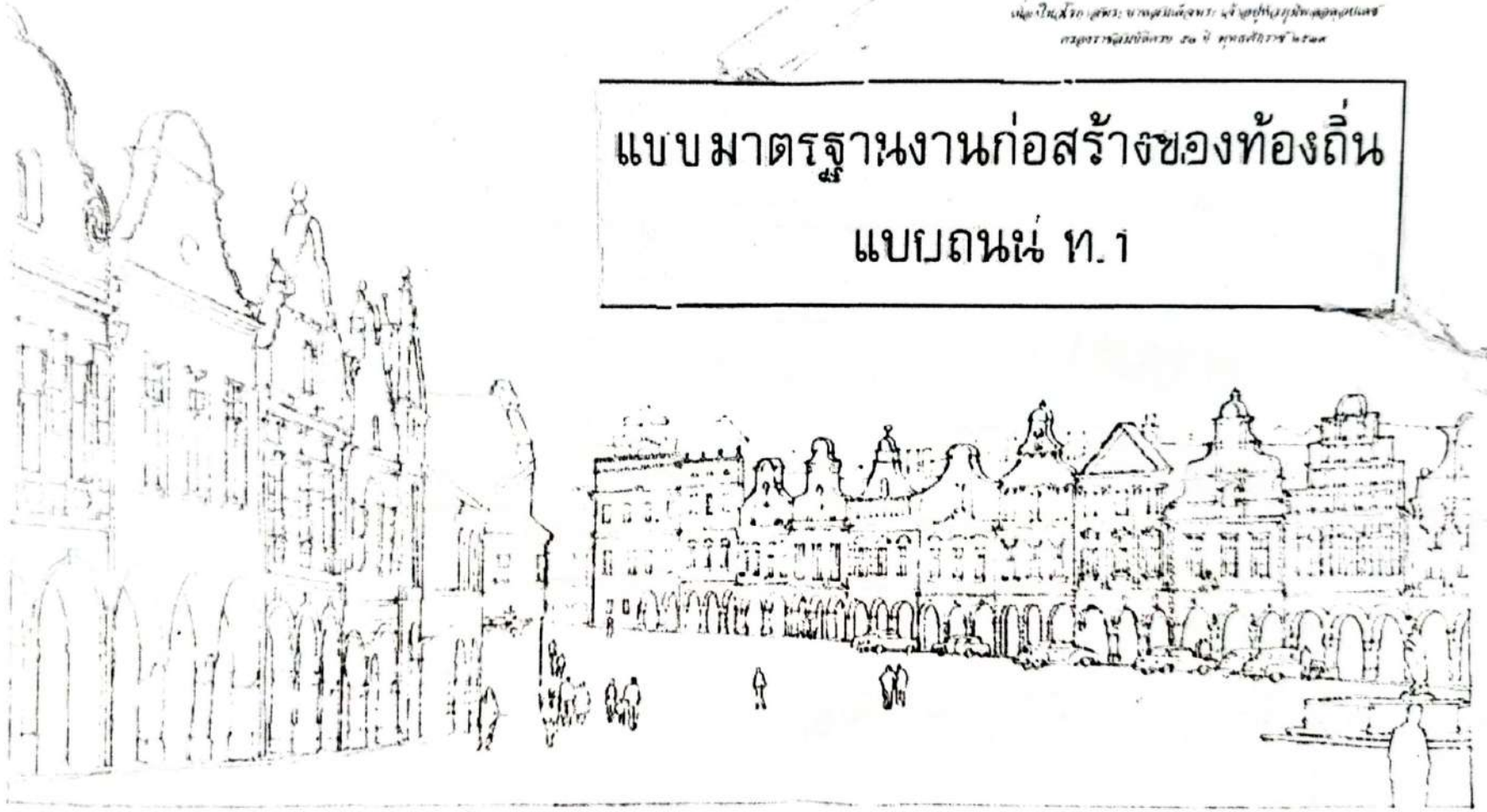
นายสมชาย ใจดี  
นายสมชาย ใจดี  
นายสมชาย ใจดี



พระบาทสมเด็จพระเจ้าอยู่หัว  
พระบรมราชินีนาถ

# แบบมาตรฐานงานก่อสร้างของท้องถิ่น

## แบบถนน ๓.๑







องค์การบริหารส่วนตำบลบึงนาราง  
พิจิตร

โครงการ  
ก่อสร้างถนน ค.ส.ล.สายที่ ๑๑๐๐๖ ความยาว ๕.๐๐ กิโลเมตร  
ถนนขนาด ๓.๕๐ เมตร หรือมีค่าในการก่อสร้าง ๓.๕๐

สถานที่ก่อสร้าง  
หมู่ที่ ๑ ตำบลบึงนาราง อำเภอเมือง จังหวัดพิจิตร

ครั้งที่	รายการแก้ไข

แสดง

คัดลอกแบบ  
[Signature]  
นายสมชาย นานา  
ผู้อำนวยการ

สำรวจ  
[Signature]  
นายสมชาย นานา  
ผู้อำนวยการ

ตรวจสอบ  
[Signature]  
นายสมชาย นานา  
ผู้อำนวยการ

เห็นชอบ  
[Signature]  
นายสมชาย นานา  
ผู้อำนวยการ

อนุมัติ  
[Signature]  
นายสมชาย นานา  
ผู้อำนวยการ

หมายเหตุ  
All the dimensions are based on figures given. Do not measure by scale.  
มาตราส่วน  
หน่วย



กรมการสหกรณ์  
กระทรวงการเกษตรและสหกรณ์

แบบมาตรฐาน

ขนาด ๓.๕๐ เมตร

ชั้น

นายสมชาย นานา

นายสมชาย นานา

นายสมชาย นานา

นายสมชาย นานา

นายสมชาย นานา

นายสมชาย นานา

นายสมชาย นานา

นายสมชาย นานา

นายสมชาย นานา

นายสมชาย นานา

นายสมชาย นานา

นายสมชาย นานา

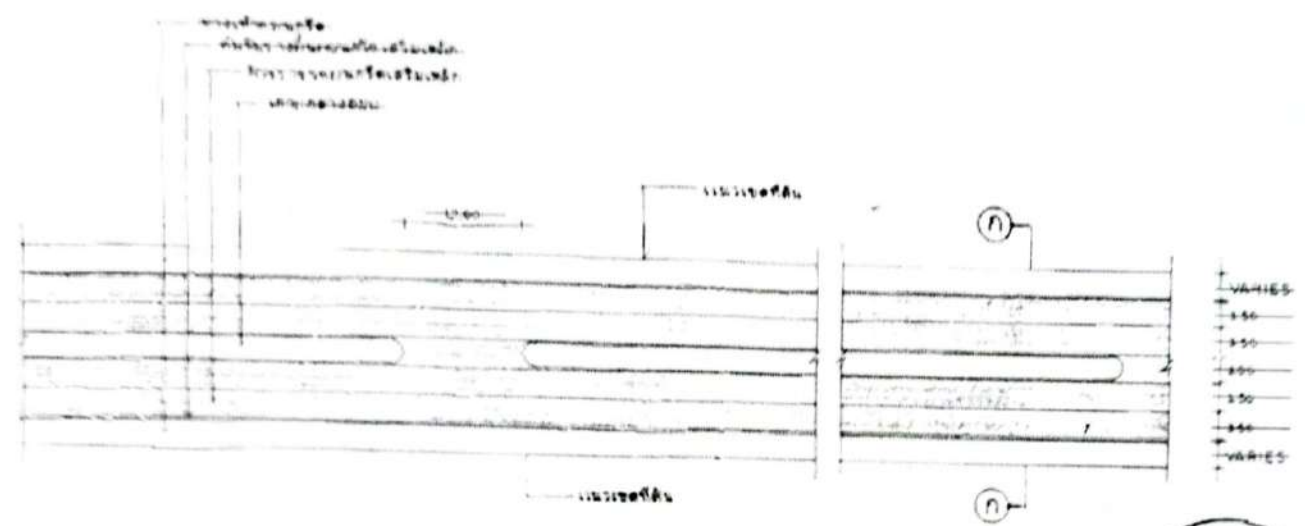
นายสมชาย นานา

นายสมชาย นานา

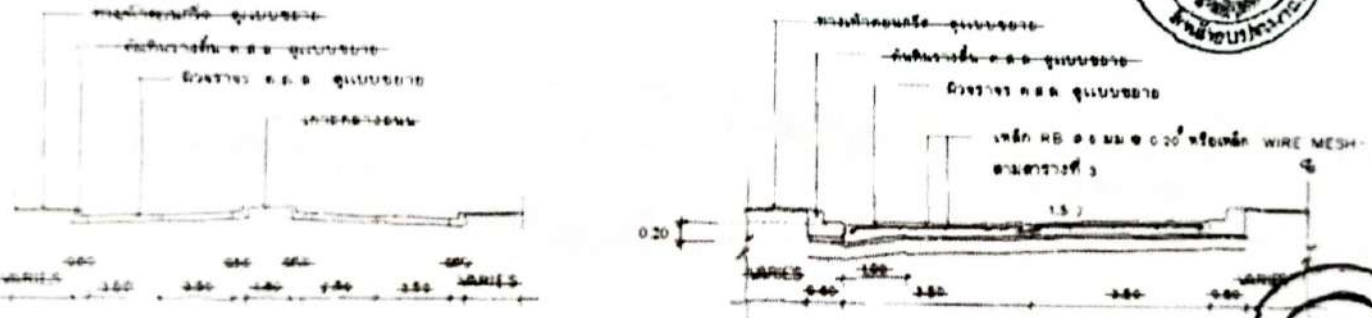
นายสมชาย นานา

นายสมชาย นานา


นายสมชาย นานา



รูปตัด (ก)-(ก) 1:50



รูปตัด (ก)-(ก) 1:20



ขยายการผูกเหล็ก 1:75



ท.1-01



องค์การบริหารส่วนตำบลปาก  
ทอง

โครงการ  
ก่อสร้างถนน ค.ส.ล. สายเดิม - ตอนขยาย  
(ถนนสาย 1) กม. 2-3 (ระยะ 3.00 กม.)  
หน้า 0.15 ม. หรือที่ใดที่ขึ้นกับโครงการ  
ค.ส.ล.

สถานที่ก่อสร้าง  
หมู่ที่ 7 ตำบลปากทอง 9 ตำบลปากทอง  
จังหวัดสุพรรณบุรี

ครั้งที่ 1 รายการที่แก้ไข

แสดง

คัดลอกแบบ

สำรวจ

ตรวจแบบ

เห็นควร

อนุมัติ

นาย

นาย

นาย

นาย



กรมการปกครอง  
กระทรวงมหาดไทย

แบบมาตรฐาน

ขนาด 0.15 ม. หน้า 0.15 ม.

แบบ

นาย

นาย

นาย

นาย

นาย

นาย

นาย

นาย

นาย

นาย

นาย


นาย

นาย


นาย

นาย

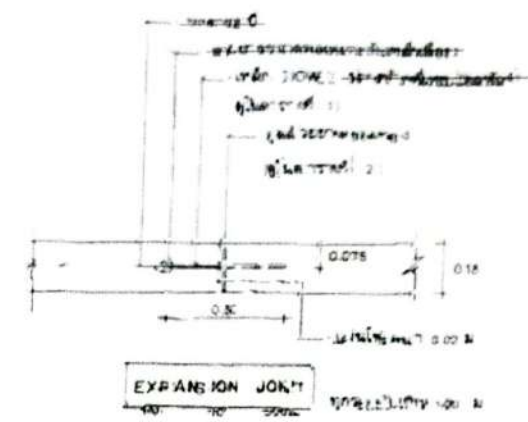
นาย



แบบการวางท่อระบายน้ำ



รายละเอียดของท่อระบายน้ำ







องค์การบริหารส่วนตำบลบางกองช้าง

โครงการ  
ก่อสร้างถนน ค.ส.ล. สายเดิม - ต.บางกองช้าง  
ถนนสายเดิม กม. 5+000 กว้าง 5.00 เมตร  
หนา 0.15 ม. หรือพื้นที่ดำเนินการโดยโครงการ  
ค.ส.ล.

สถานที่ก่อสร้าง  
หมู่ที่ 1 เขตเทศบาลตำบลบางกองช้าง  
ตำบลบางกองช้าง จังหวัดสุพรรณบุรี

ครั้งที่	รายการแก้ไข

แสดง  
คัดลอกแบบ  
นายสมศักดิ์ วัฒนสาร  
นายสมศักดิ์ วัฒนสาร  
นายสมศักดิ์ วัฒนสาร

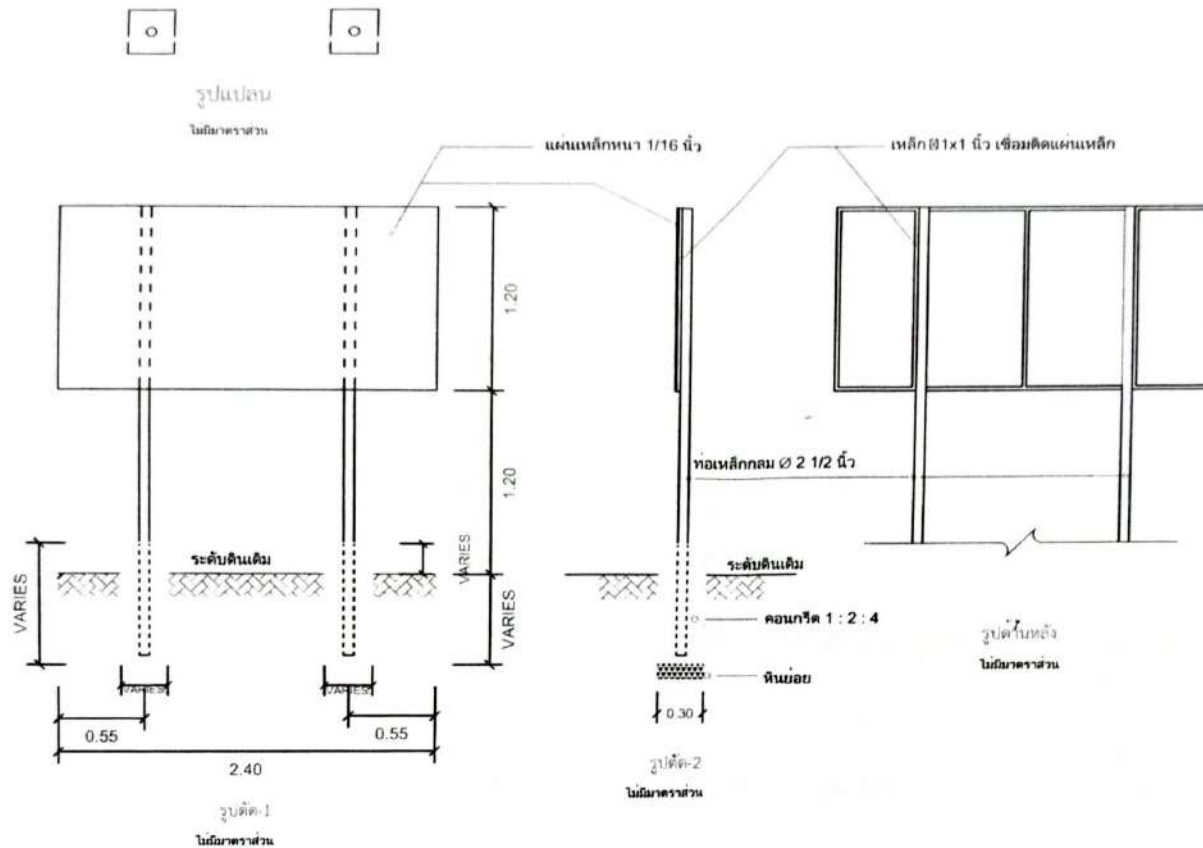
สำรวจ  
นายสมศักดิ์ วัฒนสาร  
นายสมศักดิ์ วัฒนสาร  
นายสมศักดิ์ วัฒนสาร

ตรวจสอบ  
นายสมศักดิ์ วัฒนสาร  
นายสมศักดิ์ วัฒนสาร  
นายสมศักดิ์ วัฒนสาร

เห็นควร  
นายสมศักดิ์ วัฒนสาร  
นายสมศักดิ์ วัฒนสาร  
นายสมศักดิ์ วัฒนสาร

อนุมัติ  
นายสมศักดิ์ วัฒนสาร  
นายสมศักดิ์ วัฒนสาร  
นายสมศักดิ์ วัฒนสาร

หมายเหตุ  
All the dimension are based  
on figure given. Do not  
measure by scale.



รายละเอียดประกอบ  
แบบป้ายมาตรฐานสำหรับโครงการขององค์การบริหารส่วนตำบล

1.20	ชื่อโครงการ .....	วันสิ้นสุดสัญญา .....
	ปริมาณงาน .....	กรรมการตรวจการจ้าง .....
	งบประมาณ .....	1. ....
	วันเริ่มสัญญา .....	2. ....
	ผู้รับจ้าง .....	3. ....
	วิศวกรโดยผู้ควบคุมงานผู้รับจ้าง .....	
ผู้ควบคุมงานผู้รับจ้าง .....		

2.40

รายการประกอบแบบ

1. เสาป้ายทาสีเขียวทั้งสองด้าน ใช้สีน้ำมันก่อนทาสีจริง ใ้หาสีสนิมก่อนสองครั้ง
2. ตัวหนังสือสีขาว
3. ขนาดตัวหนังสือกำหนดตัวความเหมาะสม ข้อความตามแบบ
4. แผ่นเหล็กขนาดกว้าง 1.20 \* 2.40 ม.
5. จุดก่อสร้างป้ายกำหนดตามความเหมาะสม

# ตารางเปรียบเทียบการใช้ WMI ตะแกรงเหล็กแทนการใช้เหล็กเส้นกลม

## เหล็กเส้นกลม

รายการเหล็กเส้นกลม	น้ำหนัก (kg/m <sup>2</sup> )	AS (cm <sup>2</sup> /m)
Ø 6.00 mm. @ 10 cm.	4.44	2.83
Ø 6.00 mm. @ 15 cm.	2.69	1.89
Ø 6.00 mm. @ 20 cm.	2.22	1.42
Ø 6.00 mm. @ 25 cm.	1.78	1.13
Ø 6.00 mm. @ 30 cm.	1.48	0.94
Ø 9.00 mm. @ 15 cm.	6.66	4.24
Ø 9.00 mm. @ 20 cm.	5.00	3.18
Ø 9.00 mm. @ 25 cm.	4.00	2.54
Ø 9.00 mm. @ 30 cm.	3.32	2.12
Ø 9.00 mm. @ 40 cm.	2.50	1.59

## WMI ตะแกรงเหล็ก

รายการตะแกรงเหล็ก	น้ำหนัก (kg/m <sup>2</sup> )	AS (cm <sup>2</sup> /m)
Ø 5.00 mm. @ 15 cm.	2.06	1.31
Ø 4.00 mm. @ 15 cm.	1.32	0.84
Ø 4.00 mm. @ 20 cm.	0.99	0.63
Ø 4.00 mm. @ 25 cm.	0.80	0.50
Ø 4.00 mm. @ 30 cm.	0.66	0.42
Ø 6.00 mm. @ 15 cm.	2.96	1.89
Ø 6.00 mm. @ 20 cm.	2.22	1.42
Ø 6.00 mm. @ 25 cm.	1.78	1.13
Ø 6.00 mm. @ 30 cm.	1.48	0.94
Ø 6.00 mm. @ 40 cm.	1.14	0.73



องค์การบริหารส่วนตำบลปรางค์  
ทอง

โครงการ

ก่อสร้างถนน ๓.๕๐ กิโลเมตร, ถนนลาดยาง (ขนาด  
ถนน ๓.๕๐ เมตร) ๓๕๐๐ ตารางเมตร (๓๕๐๐ ตาราง  
เมตร) ๐.๑๕ เมตร พื้นผิวลาดยางในขนาด ๑๐๐  
กรัม

สถานที่ก่อสร้าง

หมู่ที่ ๗ ตำบลปรางค์ทอง ๓ ตำบลปรางค์ทอง  
อำเภอเมือง จังหวัดสุพรรณบุรี

ครั้งที่

รายการแก้ไข

แสดง

คัดลอกแบบ

นายสมชาย ใจดี  
ผู้อำนวยการส่วนช่างเทคนิค

สำรวจ

นายสมชาย ใจดี  
นายสมชาย ใจดี  
นายสมชาย ใจดี  
นายสมชาย ใจดี

ตรวจสอบ

นายสมชาย ใจดี  
นายสมชาย ใจดี  
นายสมชาย ใจดี  
นายสมชาย ใจดี

เห็นควร

นายสมชาย ใจดี  
นายกเทศมนตรีตำบลปรางค์ทอง  
นายกเทศมนตรีตำบลปรางค์ทอง

อนุมัติ

นายสมชาย ใจดี  
นายกเทศมนตรีตำบลปรางค์ทอง  
นายกเทศมนตรีตำบลปรางค์ทอง

มาตรา

All the dimensions are based  
on figures given Do not  
measure by scale

มาตรา

มาตรา