

ตารางแสดงวงเงินงบประมาณที่ได้รับจัดสรรและราคาตามโครงการ

โครงการเสริมผิวถนนแอสฟัลติกคอนกรีต ถนนสุขาภิบาล 3 (รหัสสายทาง มค.ถ.6-0003) ช่วงจากสายทางถนนสุขาภิบาล 5 ถึง ถนนสุขาภิบาล 6 กว้างเฉลี่ย 6.20 เมตร ยาว 210 เมตร หนา 0.05 เมตร ไหล่ทางข้างละ 0.00 เมตร หรือพื้นที่ไม่น้อยกว่า 1,302 ตารางเมตร และจากถนนสุขาภิบาล 5 ถึง สายทางหลวงแผ่นดิน หมายเลข 213 กว้าง 7.00 เมตร ยาว 100 เมตร หนา 0.05 เมตร หรือมีพื้นที่ไม่น้อยกว่า 700 ตารางเมตร

0.05 เมตร หรือมีพื้นที่ไม่น้อยกว่า 700 ตารางเมตร

1	โครงการ	โครงการเสริมผิวถนนแอสฟัลติกคอนกรีต ถนนสุขาภิบาล 3 (รหัสสายทาง มค.ถ.6-0003) ช่วงจากสายทางถนนสุขาภิบาล 5 ถึง ถนนสุขาภิบาล 6 กว้างเฉลี่ย 6.20 เมตร ยาว 210 เมตร หนา 0.05 เมตร ไหล่ทางข้างละ 0.00 เมตร หรือพื้นที่ไม่น้อยกว่า 1,302 ตารางเมตร และจากถนนสุขาภิบาล 5 ถึง สายทางหลวงแผ่นดิน หมายเลข 213 กว้าง 7.00 เมตร ยาว 100 เมตร หนา 0.05 เมตร หรือมีพื้นที่ไม่น้อยกว่า 700 ตารางเมตร			
2	หน่วยงานเจ้าของโครงการ	กองช่าง เทศบาลตำบลโคกพระ อำเภอกันทรวิชัย จังหวัดมหาสารคาม			
		ตามแผนงานอุตสาหกรรมและการโยธา งานก่อสร้าง ค่าที่ดินและสิ่งก่อสร้าง ค่าก่อสร้างสิ่งสาธารณูปการ			
3	วงเงินงบประมาณที่ได้จัดสรร	775,974.26	เจ็ดแสนเจ็ดหมื่นห้าพันเก้าร้อยเจ็ดสิบสี่บาทยี่สิบหกสตางค์		
4	ราคากลางคำนวณ ณ วันที่	17 เมษายน 2567			
5	บัญชีประมาณการราคากลาง				
		1	แบบใบแจกแจงปริมาณงาน		
		2	แบบสรุปใบแจกแจงปริมาณงาน		
6	รายชื่อ คณะกรรมการกำหนดราคากลาง				
		1	ว่าที่ร้อยโท ธนอม พันชมภู ตำแหน่ง	ปลัดเทศบาลตำบลโคกพระ	ประธานกรรมการกำหนดราคากลาง
		2	นายณัฐชรัตน์ วงผักเบี้ย ตำแหน่ง	นิติกร	กรรมการกำหนดราคากลาง
		3	นายเจษฎา วิจารณ์จิต ตำแหน่ง	นายช่างโยธา ชำนาญงาน	กรรมการกำหนดราคากลาง

คณะกรรมการกำหนดราคากลาง

ลงชื่อ ..... ประธานคณะกรรมการกำหนดราคากลาง  
(ว่าที่ร้อยโท ธนอม พันชมภู) ปลัดเทศบาลตำบลโคกพระ

ลงชื่อ ..... กรรมการคณะกรรมการกำหนดราคากลาง  
(นายณัฐชรัตน์ วงผักเบี้ย) นิติกร

ลงชื่อ ..... กรรมการคณะกรรมการกำหนดราคากลาง  
(นายเจษฎา วิจารณ์จิต) นายช่างโยธา ชำนาญงาน

**สรุปราคากลางค่าก่อสร้าง**  
สำนักงานเทศบาลตำบลโคกพระ อำเภอกันทรวิชัย จังหวัดมหาสารคาม

17 เมษายน 2567

ประเภทงาน

โครงการเสริมผิวถนนแอสฟัลติกคอนกรีต ถนนสุขาภิบาล 3 (รหัสสายทาง มค.ถ.6-0003) ช่วงจากสายทางถนนสุขาภิบาล 5 ถึง ถนนสุขาภิบาล 6 กว้างเฉลี่ย 6.20 เมตร ยาว 210 เมตร หนา 0.05 เมตร ไหล่ทางข้างละ 0.00 เมตร หรือพื้นที่ไม่น้อยกว่า 1,302 ตารางเมตร และจากถนนสุขาภิบาล 5 ถึง สายทางหลวงแผ่นดิน หมายเลข 213 กว้าง 7.00 เมตร ยาว 100 เมตร หนา 0.05 เมตร หรือพื้นที่ไม่น้อยกว่า 700 ตารางเมตร

เจ้าของโครงการ

สำนักงานเทศบาลตำบลโคกพระ

0

รหัสสายทาง

มค.ถ.6-0003

ชื่อสายทาง

ถนนสุขาภิบาล 3 หมู่ที่ 1

สถานที่ตั้ง

อ.กันทรวิชัย จ.มหาสารคาม

ระยะทางตลอดสาย

0.310 กม.

ลักษณะสายทางเดิม

ชนิดผิวทาง

con

ผิวจราจรกว้าง

6.20 และ 7.00 เมตร

ชนิดไหล่ทาง

ไหล่ทางกว้างข้างละ

0.00 เมตร

ระยะทางดำเนินการ

0.310

กม.

หรือมีพื้นที่รวมไม่น้อยกว่า

2,002 ตารางเมตร

ช่วงที่ 1 กม. ที่

0+000

ถึง

0+310

ระยะทาง

0.310 กม. ไม่มีไหล่ทาง

ที่	รายการ	รวมค่างานก่อสร้าง	หมายเหตุ
1	ค่างานต้นทุนงานทาง	568,812.68	Factor F 1.3642
		-	- เงินล่วงหน้าจ่าย 0.0%
			- ดอกเบี้ยเงินกู้ 7.0%
			- เงินประกันผลงานหัก 0.0%
			- ภาษีมูลค่าเพิ่ม (Vat) 7.0%
			- พื้นที่ ฝนตกปกติ
สรุป	รวมเป็นราคาค่าก่อสร้างประมาณ	775,974.26	
	คิดเป็นราคากลาง	775,974.26	
	(เจ็ดแสนเจ็ดหมื่นห้าพันเก้าร้อยเจ็ดสิบลบาทยี่สิบหกสตางค์)		

ขนาดพื้นที่ดำเนินการ

2,002

ตารางเมตร

เฉลี่ยราคา ตร.ม. ละ

387.60

บาท

คณะกรรมการกำหนดราคากลาง

(ลงชื่อ)

.....

ประธานกรรมการฯ

(ว่าที่ร้อยโท ถนอม พันชมภู)

ปลัดเทศบาล

(ลงชื่อ)

.....

กรรมการ ฯ

(นายณัฐชรัตน์ วงศ์เบ็ญ)

นิติกร

(ลงชื่อ)

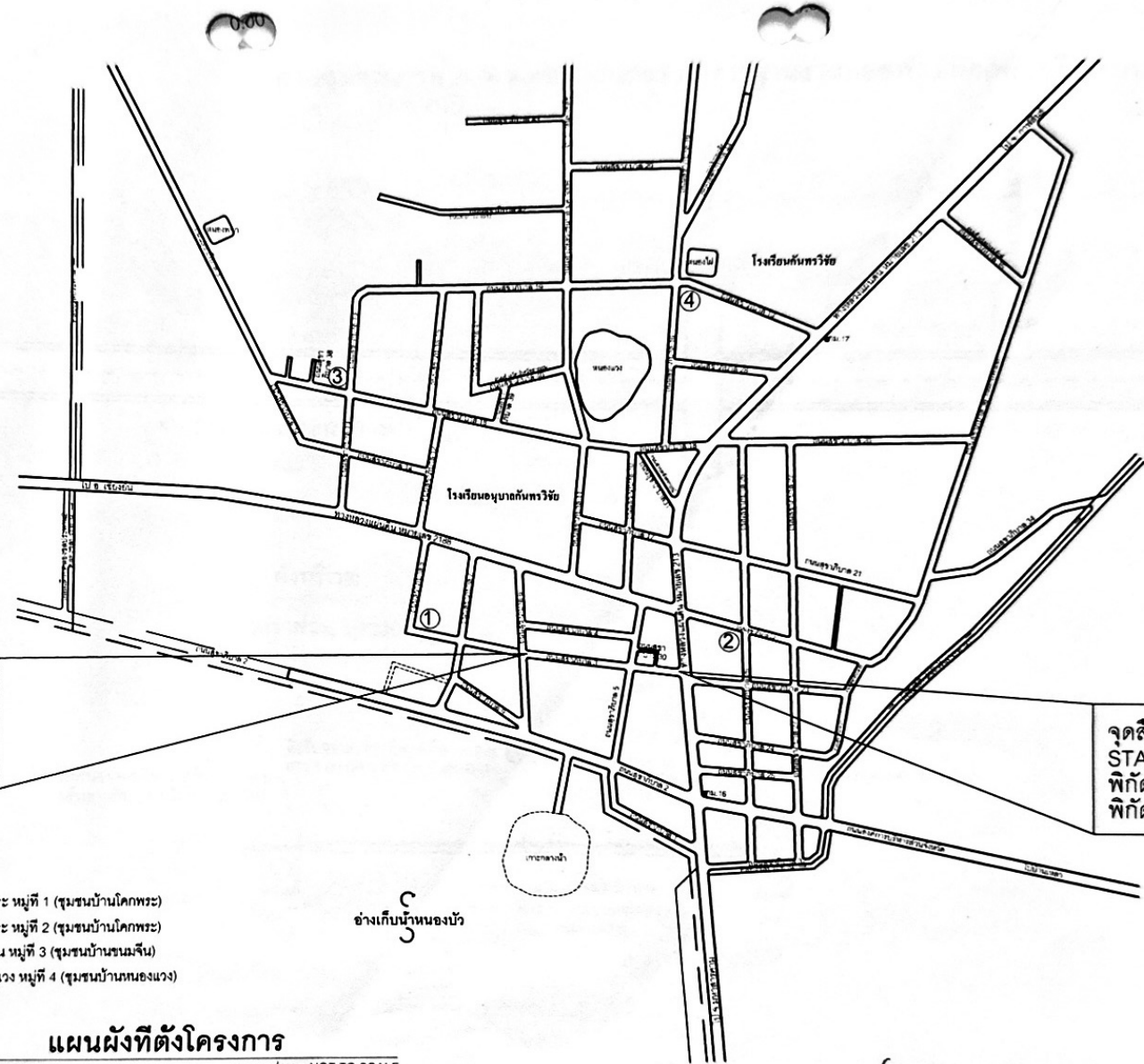
.....

กรรมการ ฯ

(นายเจษฎา วิจารณ์จิต)

นายช่างโยธา ชำนาญงาน

04-01  
04-02  
04-03  
04-04  
04-05  
04-06  
04-07  
04-08  
04-09  
04-10  
04-11  
04-12  
04-13  
04-14  
04-15  
04-16  
04-17  
04-18  
04-19  
04-20  
04-21  
04-22  
04-23  
04-24  
04-25  
04-26  
04-27  
04-28  
04-29  
04-30  
04-31  
04-32  
04-33  
04-34  
04-35  
04-36  
04-37  
04-38  
04-39  
04-40  
04-41  
04-42  
04-43  
04-44  
04-45  
04-46  
04-47  
04-48  
04-49  
04-50  
04-51  
04-52  
04-53  
04-54  
04-55  
04-56  
04-57  
04-58  
04-59  
04-60  
04-61  
04-62  
04-63  
04-64  
04-65  
04-66  
04-67  
04-68  
04-69  
04-70  
04-71  
04-72  
04-73  
04-74  
04-75  
04-76  
04-77  
04-78  
04-79  
04-80  
04-81  
04-82  
04-83  
04-84  
04-85  
04-86  
04-87  
04-88  
04-89  
04-90  
04-91  
04-92  
04-93  
04-94  
04-95  
04-96  
04-97  
04-98  
04-99  
04-100



จุดเริ่มต้นของโครงการ  
STA. 0+000  
พิกัด N 16.324201768684325  
พิกัด E 103.29590446595347

จุดสิ้นสุดของโครงการ  
STA. 0+310  
พิกัด N 16.323665273458253  
พิกัด E 103.29892028508353

- ① บ้านโคกพระ หมู่ที่ 1 (ชุมชนบ้านโคกพระ)
- ② บ้านโคกพระ หมู่ที่ 2 (ชุมชนบ้านโคกพระ)
- ③ บ้านหนองเงิน หมู่ที่ 3 (ชุมชนบ้านหนองเงิน)
- ④ บ้านหนองแวง หมู่ที่ 4 (ชุมชนบ้านหนองแวง)

อ่างเก็บน้ำหนองบัว

### แผนผังที่ตั้งโครงการ

มาตราส่วน NOT TO SCALE



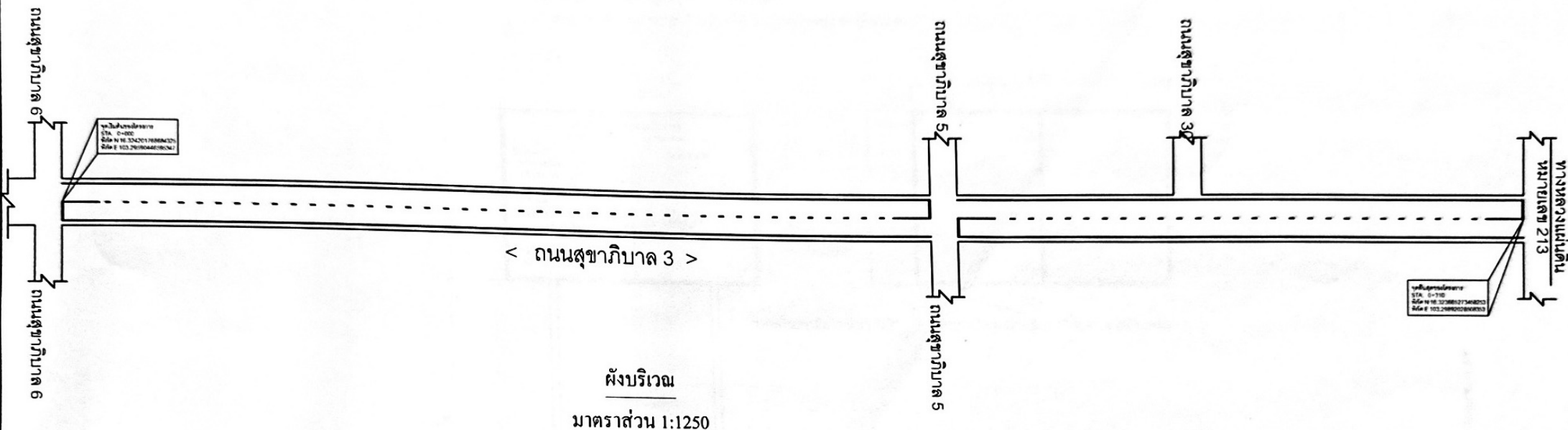
กองช่าง  
เทศบาลตำบลโคกพระ  
ตำบลโคกพระ อำเภอโคกโพธิ์ จังหวัดน่าน

รายละเอียดแบบ	โครงการขุดลอกและปรับปรุงถนนสายหลัก 3 ระยะทาง 3.00 กิโลเมตร จากถนนสายหลัก 3 ถึงถนนสายหลัก 4 ความกว้าง 6.20 เมตร ยาว 2,000 เมตร งบประมาณ 0.00 ล้านบาท หรือคิดเป็นเงินค่าจ้าง 302 ล้านบาท และ งบประมาณสายหลัก 3 ถึงถนนสายหลัก 2/3 ความกว้าง 7.00 เมตร ยาว 1,000 เมตร งบประมาณ 0.00 ล้านบาท หรือคิดเป็นเงินค่าจ้าง 700 ล้านบาท รวมงบประมาณ 700 ล้านบาท แบบ 1/1000
	นายสมชาย คุ้มคำ วิศวกรโยธา ปฏิบัติการ

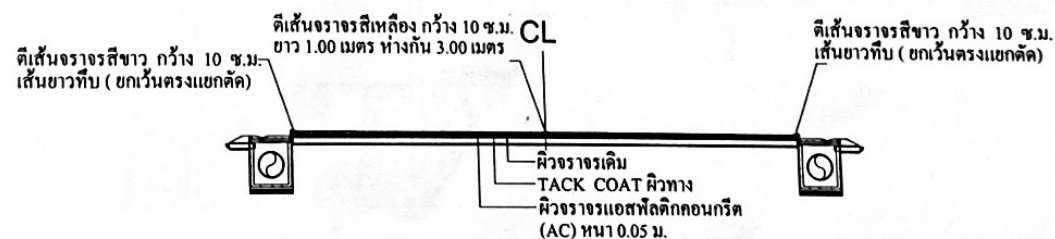
สำรวจ - เขียนแบบ - ออกแบบ	ผู้รับรองแบบ	ตรวจแบบ	ว/ด/ป
นายสมชาย คุ้มคำ วิศวกรโยธา ปฏิบัติการ	นายสมชาย คุ้มคำ	นายสมชาย คุ้มคำ รองปลัดเทศบาล รักษาการผู้อำนวยการกองช่าง	
ตรวจเสนอ	เสนอ	อนุมัติ	แบบเลขที่
	นายสมชาย คุ้มคำ ปลัดเทศบาล	นายสมชาย คุ้มคำ นายกเทศมนตรีตำบลโคกพระ	แผ่นที่ 1 รวม 4



คาบคุมคุณภาพ ตาม มทข.230-2563 มาตรฐานงานแอสฟัลต์ติกคอนกรีต ของกรมทางหลวงชนบท



ผังบริเวณ  
มาตราส่วน 1:1250



รูปตัดถนน 1 : 1

Not to Scale



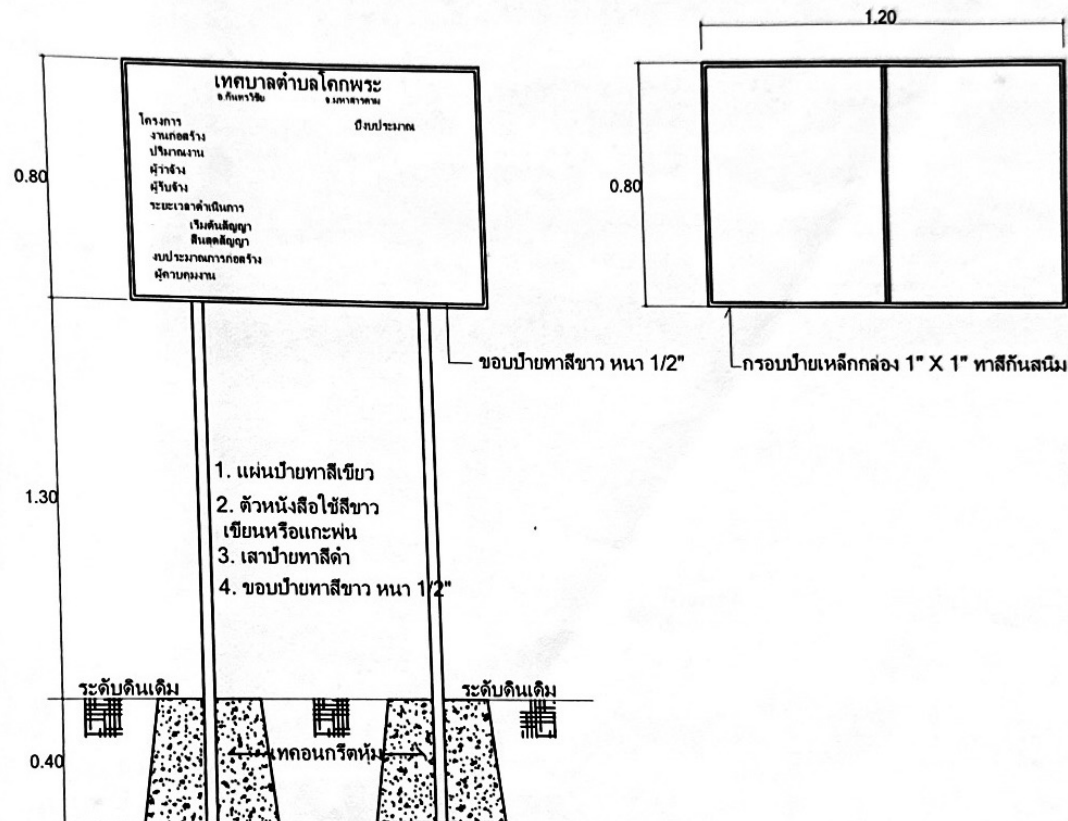
กองช่าง  
เทศบาลตำบลโคกพระ  
ตำบลโคกพระ อำเภอโคกโพธิ์ จังหวัดน่าน

รายละเอียดแบบ	โครงการเสริมผิวถนนแอสฟัลต์ติกคอนกรีตถนนสุขาภิบาล 3 บริเวณบ้าน หมู่ 6-0003 จากสถานีตำรวจภูธร 5 ถึงสถานีตำรวจภูธร 6 กว้างเฉลี่ย 6.20 เมตร ยาว 210.00 เมตร หนา 0.05 เมตร โยดทางยาวละ 0.00 เมตร หรือตีเส้นในแนวกลาง 1302 ตารางเมตร และ ขาดถนนสุขาภิบาล 5 ถึงทางหลวง 213 กว้าง 7.00 เมตร ยาว 100.00 เมตร หนา 0.05 เมตร โยดทางยาวละ 0.00 เมตร หรือตีเส้นในแนวกลาง 700 ตารางเมตร ชุมชนบ้านโคกพระ หมู่ที่ 1 ตำบลโคกพระ เทศบาลตำบลโคกพระ อำเภอโคกโพธิ์ จังหวัดน่าน		สำรวจ - เขียนแบบ - ออกแบบ	ผู้รับรองแบบ	ตรวจแบบ	ว/ด/ป
	นายสมชาย ใจดี วิศวกรโยธา ปฏิบัติการ				นายแพทย์ กิตติคุณ รองปลัดเทศบาล รักษาการแทน ผู้อำนวยการกองช่าง	แบบเลขที่
	ตรวจเสนอ		เสนอ		อนุมัติ	แผ่นที่
			นายณรงค์ ปัตตะเวส ปลัดเทศบาล		นายสนั่น บุญโคตร นายกเทศมนตรีตำบลโคกพระ	รวม

2 4



ป้ายเหล็กแผ่น  
 กรอบป้ายเหล็กกล่อง 1" X 1" ทาสีกันสนิม  
 เสাপ้ายเหล็กกลม ขนาด 1 1/2" ทาสีกันสนิม มีแผ่นเหล็กปิดหัวเสา



## แบบป้ายโครงการ

มาตราส่วน 1:25



เทศบาลตำบลโลกพระ  
ตำบลโลกพระ อำเภอกันทรวิชัย จังหวัดมหาสารคาม

ใบกำกับภาษีเป็นเอกสารสำคัญทางกฎหมายที่ผู้ประกอบการต้องจัดทำขึ้น  
โดยกรมสรรพากร กำหนดไว้ว่า ผู้ประกอบการต้องจัดทำใบกำกับภาษีขึ้น  
ทุกครั้งที่มีการขายสินค้าหรือบริการให้แก่ลูกค้า โดยใบกำกับภาษีจะต้อง  
มีข้อมูลที่สำคัญ ดังนี้

- 1. ชื่อและที่ตั้งของผู้ประกอบการ
- 2. เลขประจำตัวผู้เสียภาษี (VAT Number)
- 3. วันที่ออกใบกำกับภาษี
- 4. รายการสินค้าหรือบริการที่ขาย
- 5. ราคาสุทธิ (รวมภาษีมูลค่าเพิ่ม)
- 6. ภาษีมูลค่าเพิ่ม (VAT)
- 7. รวมเงินที่ต้องจ่าย

การที่ผู้ประกอบการไม่จัดทำใบกำกับภาษี อาจส่งผลให้ผู้ประกอบการ  
เสียเปรียบในทางกฎหมาย และอาจถูกกรมสรรพากรตรวจสอบและ  
ปรับเงินได้

รายละเอียดแบบ
---------------

สำรวจ - เขียนแบบ - ออกแบบ

นางอนุตม จาตุวัณษ์  
วิดาภิเษก ปฎิบัติการ

ตรวจเส้นขอ

ผู้รับรองแบบ

เลข	
-----	--

นายณรงค์ ปัตะเวส  
ปลัดเทศบาล

✓	ตรวจแบบ
---	---------

นายแพทย์ กัลยาณนี  
รองปลัดเทศบาล  
รักษาการแทน ผู้อำนวยการกองช่าง

ଅନୁମତ

นายสนั่น บุญคุ้ย  
นายกเทศมนตรีตำบลโคกพระ


ว/ด/ป

**แบบเลขที่**

ผ่านที่	
---------	--

3

4



จุดเริ่มต้นของโครงการ  
STA. 0+000  
พิกัด N 16.324201768684325  
พิกัด E 103.29590446595347

จุดสิ้นสุดของโครงการ  
STA. 0+310  
พิกัด N 16.323665273458253  
พิกัด E 103.29892028508353

ผังบริเวณ  
NOT TO SCALE



กองช่าง  
เทศบาลตำบลโคกพระ  
สำนักงานเทศบาลตำบลโคกพระ อำเภอเมืองราชบุรี จังหวัดราชบุรี

โครงการขุดลอกและปรับปรุงถนนสุขุมวิท 3  
ระยะทาง 3.1 กิโลเมตร (จาก STA. 0+000 ถึง STA. 0+310)  
ขนาดถนนเดิม 6 เมตร ปรับปรุงเป็น 6 เมตร (โดยเพิ่มไหล่ทาง 0.5 เมตร)  
พื้นที่ผิวเดิม 1,872 ตารางเมตร  
พื้นที่ผิวใหม่ 2,112 ตารางเมตร  
ค่าก่อสร้างรวม 1,872,000 บาท (โดยเพิ่มค่าเพิ่ม 213,000 บาท)  
รวม 2,085,000 บาท (โดยเพิ่มค่าเพิ่ม 213,000 บาท)  
พื้นที่ผิวเดิม 1,872 ตารางเมตร  
พื้นที่ผิวใหม่ 2,112 ตารางเมตร  
รวม 2,085,000 บาท (โดยเพิ่มค่าเพิ่ม 213,000 บาท)  
รวม 2,085,000 บาท (โดยเพิ่มค่าเพิ่ม 213,000 บาท)

รายละเอียดแบบ

สำรวจ - เขียนแบบ - ออกแบบ	ผู้รับรองแบบ	ตรวจแบบ	ว/ด/ป
นายพนม ศาลาวัณ วิศวกรประจำ หน่วยงาน		นายพนม ศาลาวัณ รองปลัดเทศบาล นายกเทศมนตรีตำบลโคกพระ	
ตรวจเช็ค	เสนอ	อนุมัติ	แบบเลขที่
		นายณงค์ ปัดะเวง ปลัดเทศบาล	แผ่นที่ รวม
		นายสนั่น บุญศิริ นายกเทศมนตรีตำบลโคกพระ	4 4