

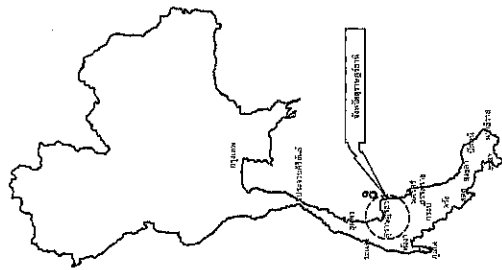
โครงการขยายผลโครงการส่งเสริมเหล็ก สายนาทราย 4 หมู่ที่ 2 บ้านนาทราย

สถานที่ก่อสร้าง

หมู่ที่ 2 บ้านนาทราย ตำบลหนองไทร อำเภอพุนพิน จังหวัดสุราษฎร์ธานี
กองช่าง องค์การบริหารส่วนตำบลหนองไทร

ลงชื่อ.....ประธานชมรมเกษตร
ลงชื่อ.....กรรมการ
ลงชื่อ.....กรรมการ

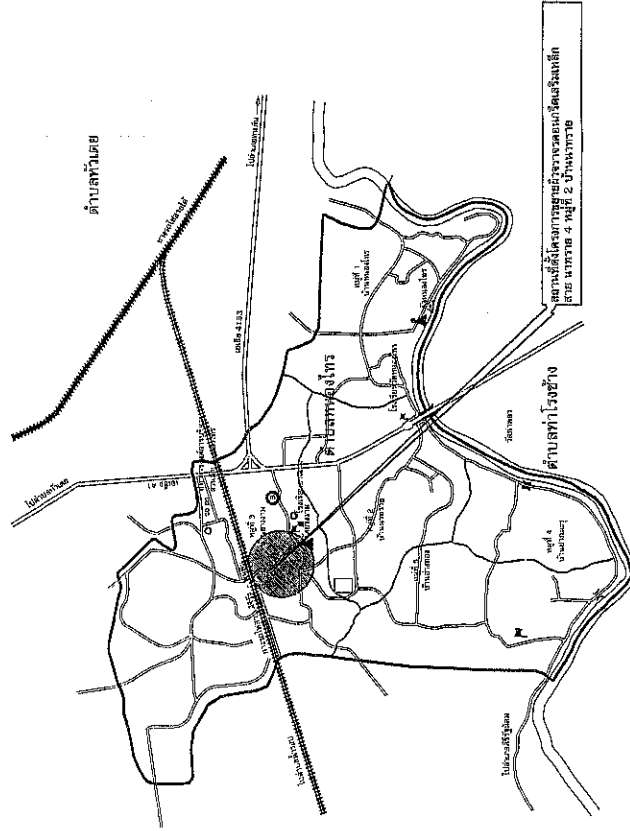
แผนที่โดยสังเขปตำบลหนองไทร
อำเภอพุนพิน จังหวัดสุราษฎร์ธานี
พื้นที่ประมาณ 42 ตารางกิโลเมตร หรือประมาณ 26,250 ไร่



แผนที่โดยสังเขปตำบลหนองไทร
อำเภอพุนพิน จังหวัดสุราษฎร์ธานี
พื้นที่ประมาณ 42 ตารางกิโลเมตร หรือประมาณ 26,250 ไร่

สัญลักษณ์ประกอบแบบแผนที่ ตำบลหนองไทร

- | | | |
|--------------------|--------------------------|---|
| เขตตำบล | สถานีตำรวจ | ★ |
| เขตอำเภอ | ที่ทำการผู้ใหญ่ | ① |
| เขตเทศบาล | โรงเรียน | △ |
| ถนนหลัก | โรงเรียน | □ |
| ถนนกิ่ง | วัด | ⊙ |
| แม่น้ำ ลำคลอง ห้วย | หนองน้ำ สระน้ำ | ⊕ |
| แนวเขตหมู่บ้าน | ที่ทำการ อบต. หนองไทร | ● |
| สะพาน | โครงการสูงน้ำเขื่อนไฟฟ้า | ■ |
| ศูนย์ บก. ชุมชน | ประปาหมู่บ้าน | ▲ |
| ปะการังเขต | ระบบน้ำสะอาด | ② |
| ทางจุดเริ่มต้น | ศูนย์พัฒนา | |
| | ชุมชน | |



ตั้งชื่อ.....โรงเรียนหนองไทร
ตั้งชื่อ.....การเกษตร
ตั้งชื่อ.....การบริการ



องค์การบริหารส่วนตำบลหนองไทร
หมู่ที่ 3 ตำบลหนองไทร
อำเภอพุนพิน จังหวัดสุราษฎร์ธานี
โทร. 077-441300 โทรสาร. 077-441291

โครงการ

ขยายส่วนราชการ อบจ. สุราษฎร์ธานี
สายพุนพิน 4 หมู่ที่ 2 บ้านพุนพิน

สถานที่ตั้ง

หมู่ที่ 2 บ้านพุนพิน ตำบลหนองไทร
อำเภอพุนพิน จังหวัดสุราษฎร์ธานี

สำรวจ/ออกแบบ/เขียนแบบ

(นายสมิทธิ์ พงษ์พานิช)
นายสมิทธิ์ พงษ์พานิช วิศวกรสถาปัตย์
ผู้รับผิดชอบงาน

ตรวจ/แก้ไข

ตรวจ/แก้ไข

(นายสมิทธิ์ พงษ์พานิช)
นายสมิทธิ์ พงษ์พานิช วิศวกรสถาปัตย์
ผู้รับผิดชอบงาน

อนุมัติ

(นายสมิทธิ์ พงษ์พานิช)
นายสมิทธิ์ พงษ์พานิช วิศวกรสถาปัตย์
ผู้รับผิดชอบงาน

แสดงแบบ


แบบแสดงที่ตั้งโครงการ

หน้าแรก

หน้า/หน้า/ปี

หน้า/หน้า

หน้า/หน้า



โครงการ

ขยายมีจรรยาบรรณกวีตเสริมเหล็ก
สายนาทราย 4 หมู่ที่ 2 บ้านนาทราย

สถานที่ก่อสร้าง

หมู่ที่ 2 บ้านทราย ตำบลหนองไทร
ตำบลหนองไทร อำเภอเมือง จังหวัดสุพรรณบุรี

ตัวชี้วัด/ข้อบกพร่อง/เขียนแบบ	การดำเนินการแก้ไข
ตัวชี้วัด/ข้อบกพร่อง/เขียนแบบ	

(นายสิทธิพงษ์ พรหมรักแงงค์)
นายช่างโยธาอาวุโส ศึกษารวบรวมการแทน

ขอสงวนสิทธิ์ใน

๑๕๖๔/ที่หม่อม

(SUNAMIT) / (SUNAMIT)

40

1

חוקים

แผนที่โดยสังเขป

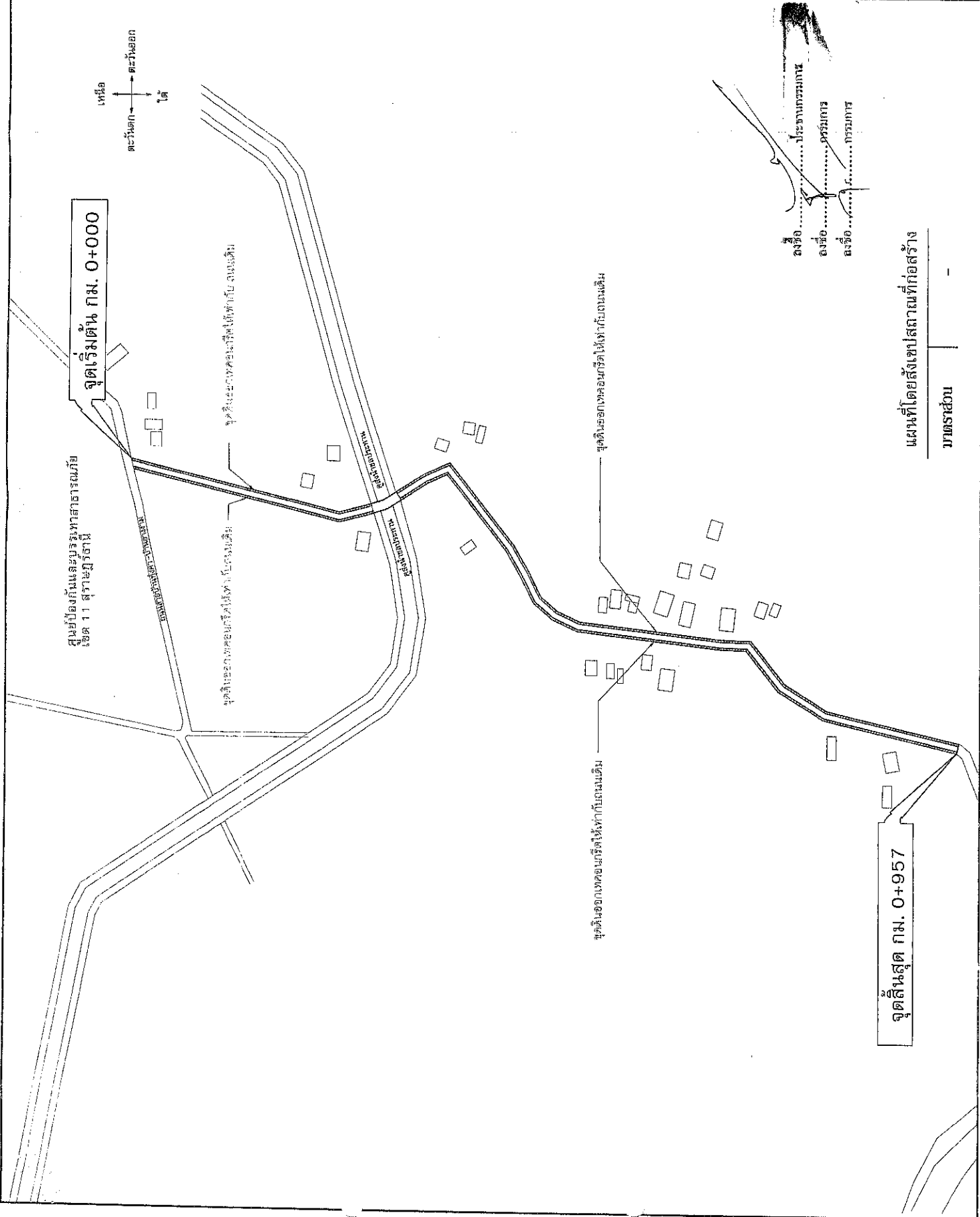
การประมง

๙ เดือน ปี

199

124

พืชมงคล





องค์การบริหารส่วนตำบลหนองไผ่
หมู่ที่ 3 ตำบลหนองไผ่
บ้านหนองไผ่ อำเภอชุมพวง จังหวัดสุรินทร์
โทร. 077-441300 โทรสาร. 077-441291

โครงการ
ขุดลอกและปรับปรุงเส้นทาง
ถนนสาย 4 หมู่ที่ 2 บ้านหนองไผ่

สถานที่ก่อสร้าง

หมู่ที่ 2 บ้านหนองไผ่ ตำบลหนองไผ่
อำเภอชุมพวง จังหวัดสุรินทร์

สำรวจ/ออกแบบ/เขียนแบบ

(นางสาวสุวิมล ธรรมะรักษ์)
นางสาวสุวิมล ธรรมะรักษ์ วิศวกรโยธา
ผู้รับผิดชอบงาน

ตรวจสอบ/แก้ไขแบบ

ตรวจ/เห็นชอบ

(นายธรรมศักดิ์ ธรรมะรักษ์)
นายธรรมศักดิ์ ธรรมะรักษ์ วิศวกรโยธา
ผู้รับผิดชอบงาน

อนุมัติ

(นายศักดิ์ชัย ไชยรักษ์)
นายกองค์การบริหารส่วนตำบลหนองไผ่

แสดงแบบ

แบบที่ได้ออกไป

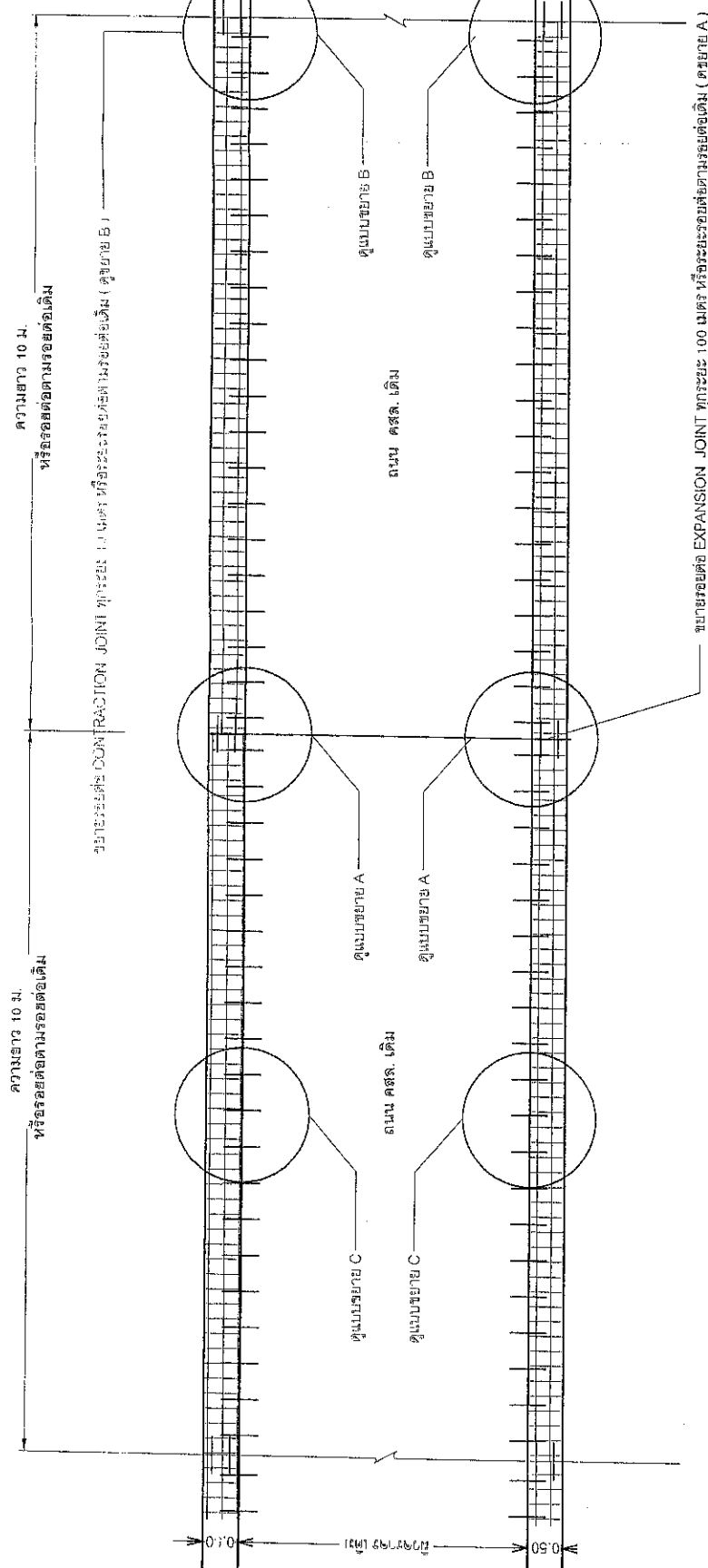
ขนาดเส้น

รับ/ส่งงาน

เลขที่แบบ

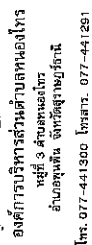
หน้าพื้นที่

จำนวนแผ่น



แบบแสดงการเสริมเหล็กถนน

วันที่.....ปี.....
ลงชื่อ.....ประธานกรรมการ
ลงชื่อ.....กรรมการ
ลงชื่อ.....กรรมการ

**Lesson 1**

ชายมีวงจรวงคองกรัดเสริมเหล็ก
สายหาทราย 4 หมู่ที่ 2 บ้านหาทราย

สถานที่ก่อสร้าง

หมู่ที่ 2 บ้านทราย ตำบลหนองไทร
อำเภอยะผืน จังหวัดสงขลา

สำรวจ/ออกแบบ/เขียนแบบ

(นายสีหะพงษ์ พรหมรักษ์)
นายก อบจ.สุราษฎร์ธานี

กฤษณ์/กฤษณ์

1578/881 และ 882

(សម្ព័ន្ធអង្គ) ចៅក្រម)

9

(นายศักดิ์ชาย ไชยชำนาญ)

RESULTS

แบบที่ ๒ โดยสังเขป

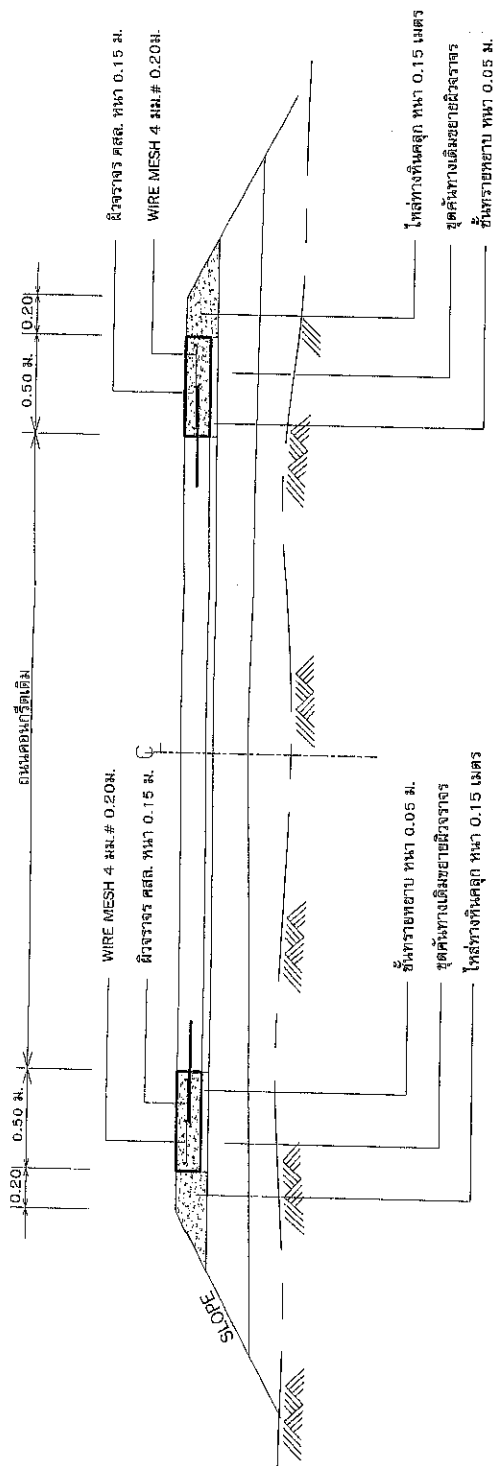
संक्षेप

ស្តេចអេហ្ស៊ីប

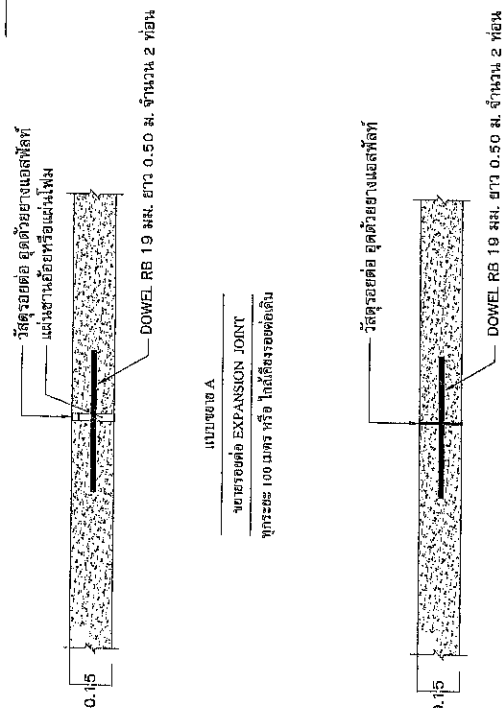
1000

37

၁၆၂၂



รูปตถาเนกอนภักตเสวรมเหตัก




รายละเอียดงานคอนกรีต

1. ผู้สำรวจกรอกข้อมูล ให้คะแนนวัสดุ แรงอัด (COMPRESSIVE STRENGTH) ของแท่งคอนกรีตตัวอย่างขนาด 15 X 15 X 15 ซม. อายุ 28 วัน ไม่ต่ำกว่า 240 กก./ตร.ซม.
2. เก็บตัวอย่างวัสดุซึ่งมีการทดสอบวัดค่า 50 ลูกบาศก์เมตร และเศษของ 50 ลูกบาศก์เมตร

ประเภทป้ายบังคับ (ก)



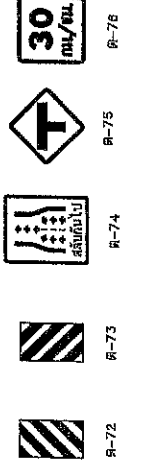
ประเภทป้ายเตือน (ข)



ประเภทป้ายจราจร

ประเภท	ความสูง/กว้าง (ม.)	จำนวน
1	สำหรับรถจักรยานยนต์ และ รถจักรยาน	45
2	สำหรับรถบรรทุก และ รถพ่วง	60
3	สำหรับรถบรรทุก และ รถพ่วง	75
4	สำหรับรถบรรทุก และ รถพ่วง	90

หมายเหตุ - การเลือกใช้ป้ายจราจรขึ้นอยู่กับลักษณะของทางจราจร



ประเภทป้ายจราจร (ค)

ลำดับที่	ชื่อสัญญาณ	รหัส
1	หยุด	U-1
2	ให้รถสวนทางก่อน	U-2
3	ห้ามรถสวนทาง	U-3
4	ห้ามรถสวนทาง	U-4
5	ห้ามรถสวนทาง	U-5
6	ห้ามรถสวนทาง	U-6
7	ห้ามรถสวนทาง	U-7
8	ห้ามรถสวนทาง	U-8
9	ห้ามรถสวนทาง	U-9
10	ห้ามรถสวนทาง	U-10
11	ห้ามรถสวนทาง	U-11
12	ห้ามรถสวนทาง	U-12
13	ห้ามรถสวนทาง	U-13
14	ห้ามรถสวนทาง	U-14
15	ห้ามรถสวนทาง	U-15
16	ห้ามรถสวนทาง	U-16
17	ห้ามรถสวนทาง	U-17
18	ห้ามรถสวนทาง	U-18
19	ห้ามรถสวนทาง	U-19
20	ห้ามรถสวนทาง	U-20
21	ห้ามรถสวนทาง	U-21
22	ห้ามรถสวนทาง	U-22
23	ห้ามรถสวนทาง	U-23
24	ห้ามรถสวนทาง	U-24
25	ห้ามรถสวนทาง	U-25
26	ห้ามรถสวนทาง	U-26
27	ห้ามรถสวนทาง	U-27
28	ห้ามรถสวนทาง	U-28
29	ห้ามรถสวนทาง	U-29
30	ห้ามรถสวนทาง	U-30
31	ห้ามรถสวนทาง	U-31
32	ห้ามรถสวนทาง	U-32
33	ห้ามรถสวนทาง	U-33
34	ห้ามรถสวนทาง	U-34
35	ห้ามรถสวนทาง	U-35
36	ห้ามรถสวนทาง	U-36
37	ห้ามรถสวนทาง	U-37
38	ห้ามรถสวนทาง	U-38
39	ห้ามรถสวนทาง	U-39
40	ห้ามรถสวนทาง	U-40
41	ห้ามรถสวนทาง	U-41
42	ห้ามรถสวนทาง	U-42
43	ห้ามรถสวนทาง	U-43
44	ห้ามรถสวนทาง	U-44
45	ห้ามรถสวนทาง	U-45
46	ห้ามรถสวนทาง	U-46
47	ห้ามรถสวนทาง	U-47
48	ห้ามรถสวนทาง	U-48
49	ห้ามรถสวนทาง	U-49
50	ห้ามรถสวนทาง	U-50
51	ห้ามรถสวนทาง	U-51
52	ห้ามรถสวนทาง	U-52
53	ห้ามรถสวนทาง	U-53
54	ห้ามรถสวนทาง	U-54
55	ห้ามรถสวนทาง	U-55

ประเภทป้ายเตือน (ง)

ลำดับที่	ชื่อสัญญาณ	รหัส
1-10	ทางโค้ง	R-1 ถึง R-10
11-20	ทางแคบ	R-21 ถึง R-30
21	ทางแคบ	R-31
22	ทางแคบ	R-32
23	ทางแคบ	R-33
24	ทางแคบ	R-34
25	ทางแคบ	R-35
26	ทางแคบ	R-36
27	ทางแคบ	R-37
28	ทางแคบ	R-38
29	ทางแคบ	R-39
30	ทางแคบ	R-40
31	ทางแคบ	R-41
32	ทางแคบ	R-42
33	ทางแคบ	R-43
34	ทางแคบ	R-44
35	ทางแคบ	R-45
36	ทางแคบ	R-46
37	ทางแคบ	R-47
38	ทางแคบ	R-48
39	ทางแคบ	R-49
40	ทางแคบ	R-50
41	ทางแคบ	R-51
42-43	ทางแคบ	R-52 ถึง R-53
44	ทางแคบ	R-54
45	ทางแคบ	R-55
46-47	ทางแคบ	R-56 ถึง R-57
48	ทางแคบ	R-58
49	ทางแคบ	R-59
50-51	ทางแคบ	R-60 ถึง R-61
52	ทางแคบ	R-62
53	ทางแคบ	R-63
54	ทางแคบ	R-64
55	ทางแคบ	R-65
56	ทางแคบ	R-66
57	ทางแคบ	R-67
58	ทางแคบ	R-68
59	ทางแคบ	R-69
60	ทางแคบ	R-70
61	ทางแคบ	R-71
62-73	ทางแคบ	R-72 ถึง R-83
74	ทางแคบ	R-84
75	ทางแคบ	R-85
76	ทางแคบ	R-86
77	ทางแคบ	R-87
78	ทางแคบ	R-88

หมายเหตุ

แบบป้ายจราจรที่ติดป้ายเตือนไว้บนป้ายจราจรในรหัส R-50-R-51

แบบป้ายจราจรที่ติดป้ายเตือนไว้บนป้ายจราจรในรหัส R-52-R-53

กรมการขนส่งทางบก


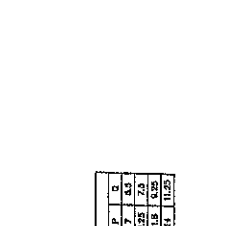
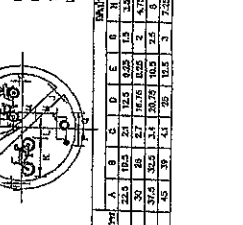
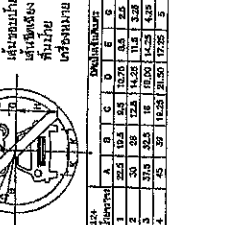
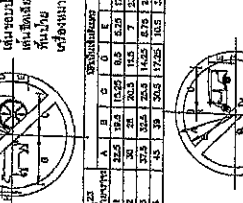
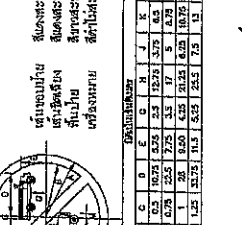
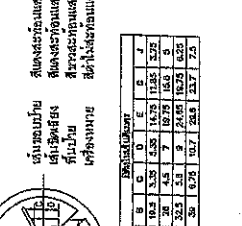
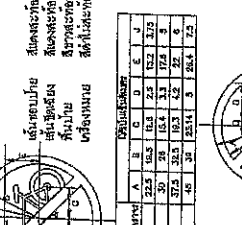
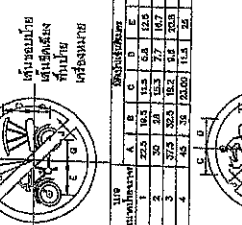
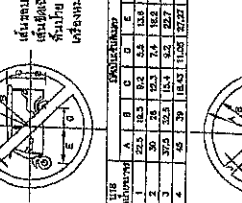
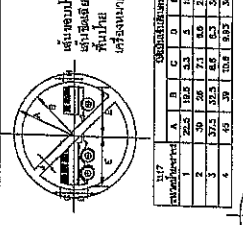
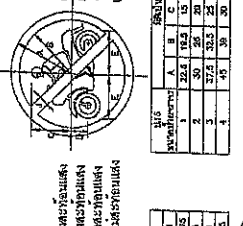
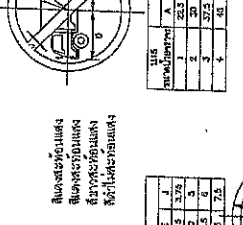
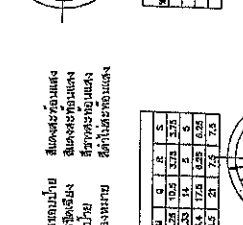
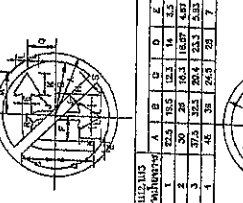
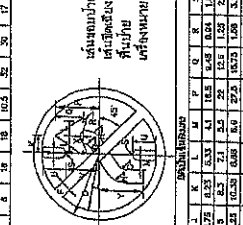

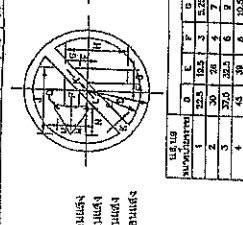
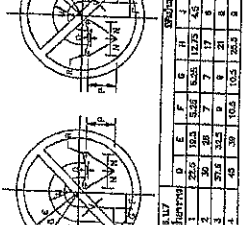
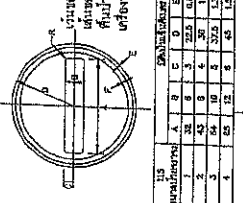
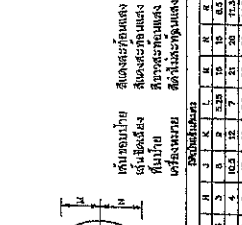
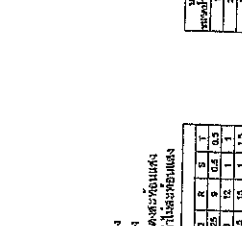
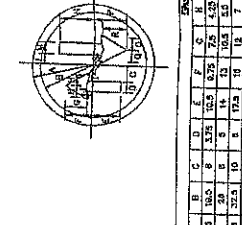
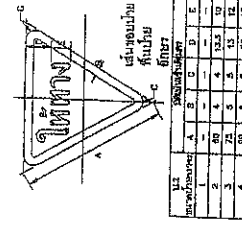
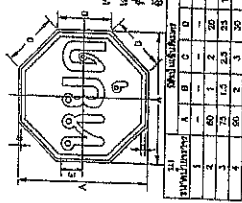
แบบมาตรฐานจราจร

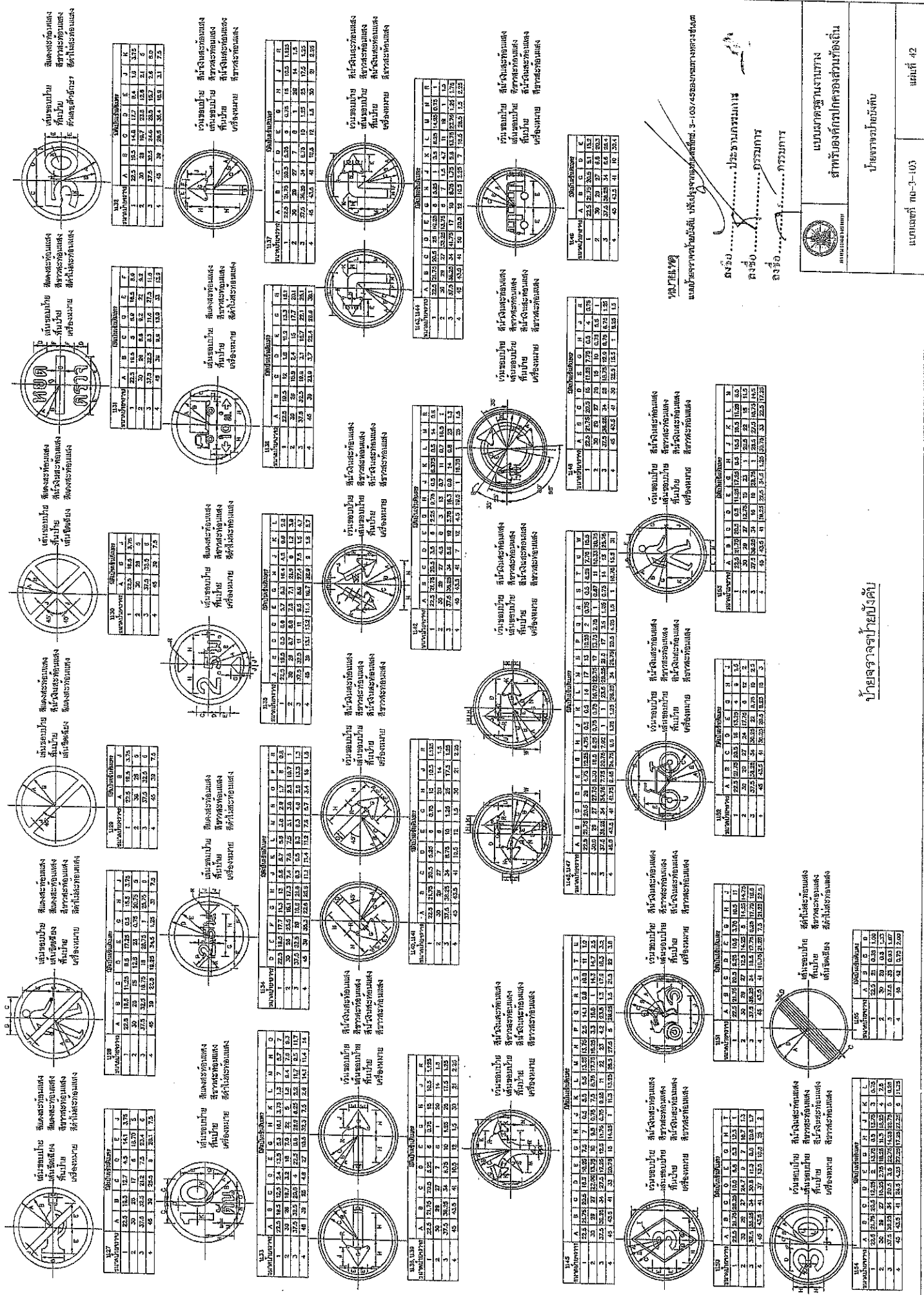
สำหรับองค์การปกครองส่วนท้องถิ่น

ป้ายจราจรที่ติดกับเสาเข็ม

แบบ...รหัส 700-3-101

วันที่ 40

[illegible]



๒๒.๖๒๖.๖๒๖


นางสาวระพีพร นามะสี บรรณารักษ์ชำนาญการพิเศษ 3-03/45 รองนายกเทศมนตรี

นางสาว..... ประธานกรรมการ

นางสาว..... กรรมการ

นางสาว..... กรรมการ



	<p>แบบจดหมายแนบทาง สำหรับองค์การปกครองส่วนท้องถิ่น</p>	<p>นางสาวขวัญจิตต์</p>	<p>แบบที่ 42</p>
<p>กรมส่งเสริมการค้าระหว่างประเทศ กระทรวงพาณิชย์</p>	<p>นางสาวขวัญจิตต์</p>	<p>นางสาวขวัญจิตต์</p>	<p>แบบที่ 42</p>
<p>กรมส่งเสริมการค้าระหว่างประเทศ กระทรวงพาณิชย์</p>	<p>นางสาวขวัญจิตต์</p>	<p>นางสาวขวัญจิตต์</p>	<p>แบบที่ 42</p>
<p>กรมส่งเสริมการค้าระหว่างประเทศ กระทรวงพาณิชย์</p>	<p>นางสาวขวัญจิตต์</p>	<p>นางสาวขวัญจิตต์</p>	<p>แบบที่ 42</p>
<p>กรมส่งเสริมการค้าระหว่างประเทศ กระทรวงพาณิชย์</p>	<p>นางสาวขวัญจิตต์</p>	<p>นางสาวขวัญจิตต์</p>	<p>แบบที่ 42</p>
<p>กรมส่งเสริมการค้าระหว่างประเทศ กระทรวงพาณิชย์</p>	<p>นางสาวขวัญจิตต์</p>	<p>นางสาวขวัญจิตต์</p>	<p>แบบที่ 42</p>

ป้ายจราจรป้ายบังคับ

