



โครงการก่อสร้างทางเท้า คสล.

ขนาดผิวจราจรกว้าง 2.25 เมตร ยาว 54.00 เมตร หน้า 0.15 เมตร

และขนาดผิวจราจรกว้าง 3.00 เมตร ยาว 266.00 เมตร หน้า 0.15 เมตร รวมระยะทาง 320.00 เมตร

หรือมีพื้นที่ไม่น้อยกว่า 919.50 ตารางเมตร ไหล่ทางลูกรังข้างละ 0.50 เมตร ตามสภาพ

พร้อมวางท่อ คสล. ขนาด 0.40 เมตร 2 จุด

รายละเอียดตามแบบแปลนที่ อบต.กำหนด

สถานที่ก่อสร้าง สายบาลาเซาะ โคกกูโน

บ้านโคกกูโน หมู่ที่ 3 ตำบลบุปผาโยะ อำเภอสุโขทัย จังหวัดนราธิวาส

กองช่าง องค์การบริหารส่วนตำบลบุปผาโยะ

อำเภอสุโขทัย จังหวัดนราธิวาส

กองช่าง



จุดสิ้นสุดโครงการ

ทางเท้า คสล.
ขนาดกว้าง 3.00 เมตร ยาว 266.00 เมตร

ทางเท้า คสล.
ขนาดกว้าง 2.25 เมตร ยาว 54.00 เมตร

จุดเริ่มต้นโครงการ

บ้านเจาะแห

มัสยิดโคกคู



สำนักงาน อบต.ปยุะ

บ้านโตะเวะ

ผังสังเขปแสดงที่ตั้งโครงการ

รายการประกอบแบบและข้อกำหนด

ปูนซีเมนต์ผสมคอนกรีต

ปูนซีเมนต์ไฮโปปูนซีเมนต์ชนิดปอร์ตแลนด์ตามมาตรฐานผลิตภัณฑ์อุตสาหกรรม
มอก.15 ประเภท 1-3 เป็นปูนซีเมนต์ประเภทเกิดความร้อน

ทรายหยาบ

ทรายหยาบเป็นทรายนำจืดหรือทรายขมิ้นเม็ดหยาบ คม แข็งแรง สะอาด ปราศจาก
วัสดุอื่นๆ เช่น เปลือกหอย ดิน เถ้าถ่าน และสารอินทรีย์ต่างๆ เชื้อปนเกินข้อกำหนด

หิน

หินที่นำมาก่อสร้างมีขนาด 3/4 นิ้ว -1 นิ้ว สะอาด มีเหลี่ยมคมดี แข็งแรง ปราศจาก
ฝุ่น สารอินทรีย์ต่างๆ เชื้อปนหินที่นำมาก่อสร้างต้องล้างน้ำ ทำความสะอาดฝุ่นละออง

น้ำ

น้ำที่ใช้ผสมคอนกรีตให้ใช้น้ำประปา ในกรณีที่มีน้ำประปาไม่มีให้ใช้น้ำจืด ที่ปราศจาก
สารที่เป็นอันตรายต่อคอนกรีตและเหล็กเสริม

คอนกรีต

ชนิดและกำลังของคอนกรีตจะต้องใช้ปูนซีเมนต์จำนวนไม่น้อยกว่า 320 ก.ก. / ลบ.ม.
(15 x 15 x 15 ซม.)

แรงอัดค่าสูงสุดของแท่งคอนกรีตมาตรฐานที่อายุ 28 วันหรือเทียบเท่า ชนิดลูกบาศก์)

ไม่น้อยกว่า 240 ก.ก. / ตร.ม. หรือชนิดทรงกระบอก 15 x 30 ซม. ไม่น้อยกว่า

200 ก.ก. / ตร.ม. ผู้รับจ้างจะต้องส่งผลคอนกรีตดังกล่าวก่อนส่งมอบงานจ้าง

งานเหล็กเสริม

ตามแบบกำหนดเป็นของใหม่ไม่ขึ้นสนิม หรือมีคราบน้ำมันเปื้อน
เป็นเหล็ก มอก.20 ,มอก.24 ,มอก.737

งานดิน

ใช้ดินหรืออุกกรังตามแบบกำหนดหรือวัสดุอื่น ๆ ที่มีมาตรฐานและดีกว่าตามที่กำหนดใน
แบบได้ตามความเหมาะสมของพื้นที่

ท่อคอนกรีตเสริมเหล็ก

ใช้ท่อคอนกรีตเสริมเหล็ก มอก.ชั้น 3 (มอก.128)



ชื่อโครงการ / PROJECT:

ก่อสร้างทางเท้า คสล.
สายกลางชะโคกคู

เจ้าของ / OWNER:

องค์การบริหารส่วนตำบลปยุะ

ที่ตั้ง / LOCATION:

บ้านโคกคู หมู่ที่ 3 ต.ปยุะ
อ.อุทัยธานี จ.นครราชสีมา

เขียนแบบ

นายกามาล์ อาแว

นายช่างโยธาชำนาญงาน

วิศวกร

ตรวจสอบ

นายไตรภพ ปิ่นจินดา

ผู้อำนวยการกองช่าง

เห็นชอบ

จ.ส.ต.สุรินทร์ สามานูญ

ปลัดองค์การบริหารส่วนตำบลปยุะ

อนุมัติ

นายอัสมาแอล หะยีอะอาแซ
นายกองค์การบริหารส่วนตำบลปยุะ

แบบแสดง / TITLE:

แผนที่สังเขปที่ตั้งโครงการ

DATE

PAGE. NO 1

TOTAL 7

ท่อ คสล.ขนาด 0.40 ม. จำนวน 7 ท่อน
จุดที่ 1 3 ท่อน 1 แฉวและจุดที่ 2 4 ท่อน 1 แฉว

บ้านเจาะแห

ตำแหน่งวางท่อจุดที่ 2

ตำแหน่งวางท่อจุดที่ 1

ตำแหน่งวางท่อ Scale 1:75



ชื่อโครงการ / PROJECT:

ก่อสร้างทางเท้า คสล.
สายบลาเขาโคกภูโน

เจ้าของ / OWNER:

องค์การบริหารส่วนตำบลปู่โงะ

ที่ตั้ง / LOCATION:

บ้านโคกภูโน หมู่ที่ 3 ต.ปู่โงะ
อ.สุโขทัย จ.สุโขทัย

เขียนแบบ

นายกมล อ่าว
นายช่างโยธาชำนาญงาน

วิศวกร

ตรวจสอบ

นายไตรภพ ปิ่นจินดา
ผู้อำนวยการกองช่าง

เห็นชอบ

จ.ส.ต.สุรินทร์ สามานู
ปลัดองค์การบริหารส่วนตำบลปู่โงะ

อนุมัติ

นาย อิสมาแอล ทะยี่เจ๊ะอาแซ
นายกองค์การบริหารส่วนตำบลปู่โงะ

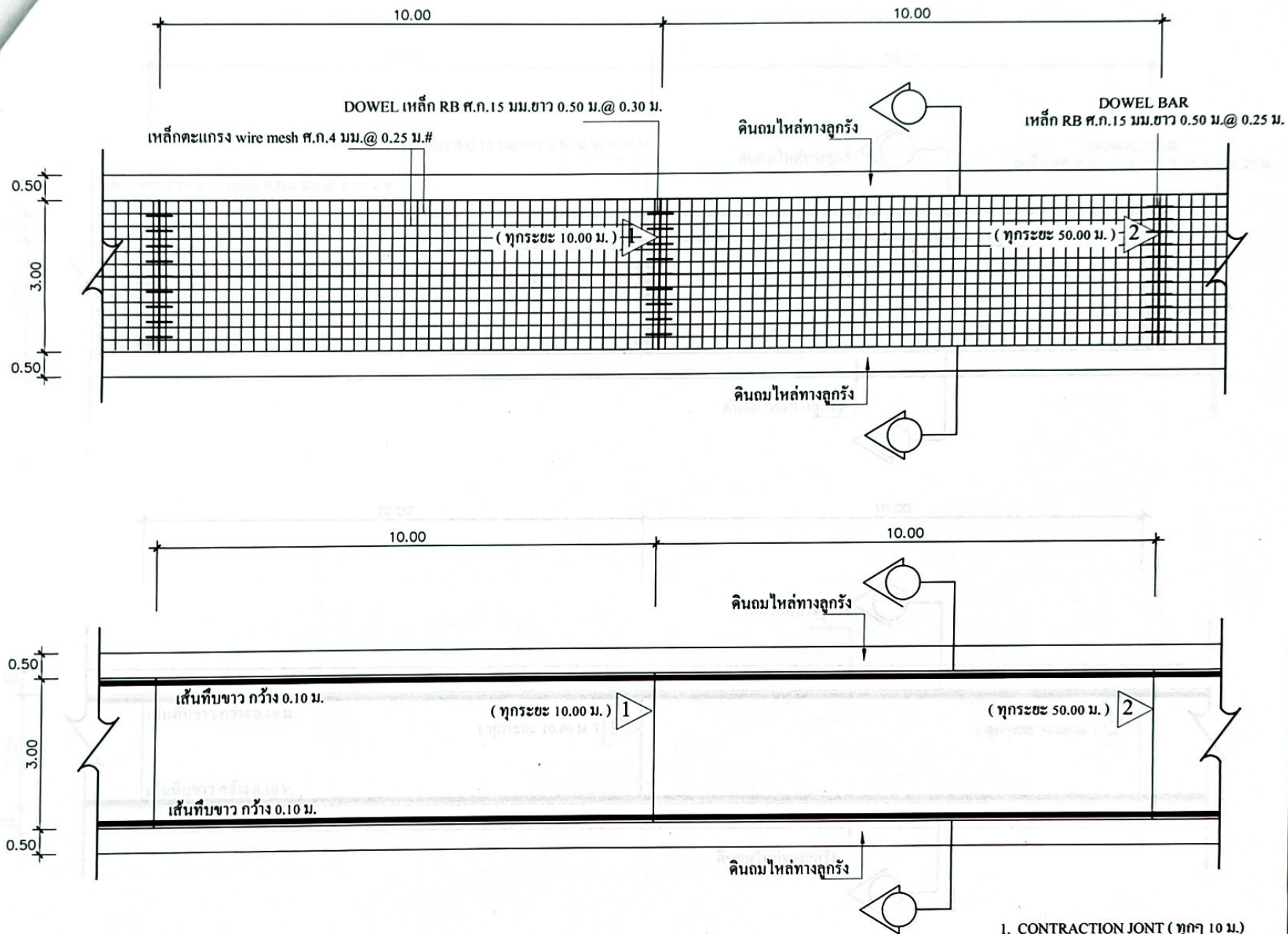
แบบแสดง / TITLE:

ตำแหน่งวางท่อ

DATE

PAGE. NO 2

TOTAL 7



ปริมาณงาน
 ความกว้าง 3.00 เมตร ยาว 266.00 เมตรหนา 0.15 ม.
 พร้อมไหล่ทางลูกรังข้างละ 0.50 ม.
 รายละเอียดตามแบบแปลนที่ อบต.กำหนด

1. CONTRACTION JONT (ทุกฯ 10 ม.)
2. EXPANSION JONT (ทุกฯ 50 ม.)



ชื่อโครงการ / PROJECT:

ก่อสร้างทางเท้า คลส.
 ซาบาละระโคกโน

เจ้าของ / OWNER:

องค์การบริหารส่วนตำบลปูลูโย

ที่ตั้ง / LOCATION:

บ้านโคกโน หมู่ที่ 3 ค.ปูลูโย
 อ.สุไหงโก-ลก จ.นราธิวาส

เขียนแบบ

นายกามาดี อาแว
 นายช่างโยธาชำนาญงาน

วิศวกร

ตรวจสอบ

นายไตรภพ ปันจินดา
 ผู้อำนวยการกองช่าง

เห็นชอบ

จ.ส.ด.สุรินทร์ สามานู
 ปลัดองค์การบริหารส่วนตำบลปูลูโย

อนุมัติ

นาย อิสมาแอล หะยีเจ๊ะอาแซ
 นายกองค์การบริหารส่วนตำบลปูลูโย

แบบแสดง / TITLE:

แปลนถนนคอนกรีตเสริมเหล็ก

DATE

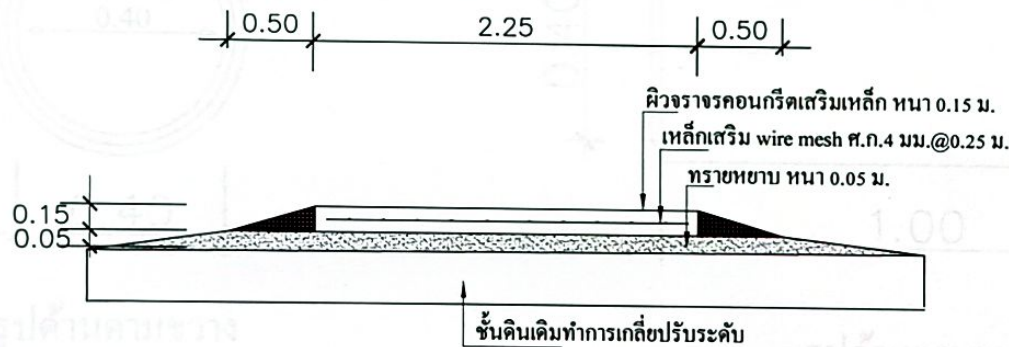
PAGE NO 3

TOTAL 7



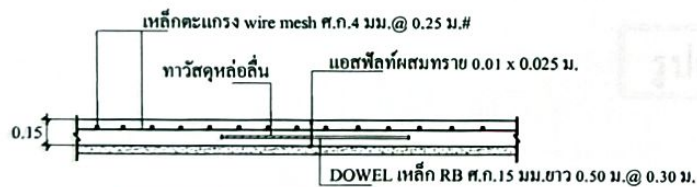
แปลนถนนคอนกรีตเสริมเหล็ก Scale 1:25

ข้อกำหนด
1.งานดินเดิม (ถูกรัง) อ้างอิง มทข.222
2.งานผิวจราจร คอนกรีต อ้างอิง มทข.231



แปลนถนนคอนกรีตเสริมเหล็ก Scale 1:25

ข้อกำหนด
1.งานดินเดิม (ถูกรัง) อ้างอิง มทข.222
2.งานผิวจราจร คอนกรีต อ้างอิง มทข.231



ขยาย CONTRACTION JOINT Scale 1:25



ขยาย EXPANSION JOINT Scale 1:25



ชื่อโครงการ / PROJECT:

ก่อสร้างทางเท้า คสล.
สายบางพระ-โคกภูโน

เจ้าของ / OWNER:

องค์การบริหารส่วนตำบลปาย

ที่ตั้ง / LOCATION:

บ้านโคกภูโน หมู่ที่ 3 ต.ปาย
อ.สุโขทัย-สกล จ.นราธิวาส

เขียนแบบ

นายกมล อานว
นายช่างโยธาชำนาญงาน

วิศวกร

ตรวจสอบ

นายไกรภพ ปิ่นดินดา
ผู้อำนวยการกองช่าง

เห็นชอบ

จ.ศ.ศ.สุรินทร์ สยามนง
ปลัดองค์การบริหารส่วนตำบลปาย

นายอัสมาแอล หะยีอะฮะแซ
นายกองค์การบริหารส่วนตำบลปาย

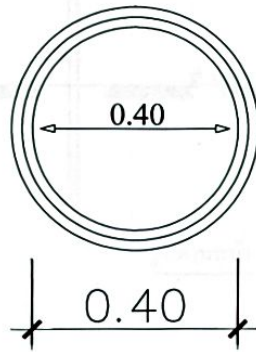
แบบแสดง / TITLE:

รูปตัดขยายถนน คสล.

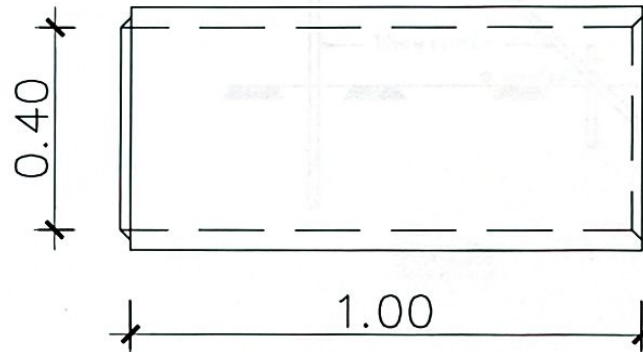
DATE

PAGE NO 5

TOTAL 7



รูปด้านตามขวาง



รูปด้านตามยาว

รูปตัดทอระบายน้ำ

Scale 1:10



ชื่อโครงการ / PROJECT:

ก่อสร้างทางเท้า คสล.
สายบาลาชะโคกภูโน

เจ้าของ / OWNER:

องค์การบริหารส่วนตำบลปู่โตะ

ที่ตั้ง / LOCATION:

บ้านโคกภูโน ม.3 ต.ปู่โตะ
อ.สุโขทัย-ลก จ.นราธิวาส

เขียนแบบ

นายกสมาคม อ.แวง
นายช่างโยธาชำนาญงาน

วิศวกร

ตรวจสอบ

นายไตรภพ ปิ่นจินดา
ผู้อำนวยการกองช่าง

เห็นชอบ

จ.ส.ต.สุรินทร์ สามานัง
ปลัดองค์การบริหารส่วนตำบลปู่โตะ

นายอิศมาแอล ทะยี่เจ๊ะอาแซ
นายกองค์การบริหารส่วนตำบลปู่โตะ

แบบแสดง / TITLE:

รูปตัดทอระบายน้ำ

DATE