องค์การบริหารส่วนจังหวัดเชียงใหม่

โครงการปรับปรุงถนนโดยวิธี Pavement In Place Recycling ผิวจราจรแอสฟัลต์คอนกรีต

สายทาง ทางหลวงหมายเลข 1317

สายแยกเข้าอำเภอสันกำแพง กม.0+000 - กม.3+489 บ้านต้นดู่ หมู่ที่ 3 ตำบลบวกค้าง

เชื่อม บ้านหัวทุ่ง หมู่ที่ 5 ตำบลทรายมูล อำเภอสันกำแพง จังหวัดเชียงใหม่

ขนาดกว้าง 12.00 เมตร ยาว 3,486.00 เมตร

คณะกรรมการจัดทำแบบรูปรายการงานก่อสร้าง

(ลงชื่อ)..ประธานกรรมการ

(ลงชื่อ)..กรรมการ

(ลงชื่อ)..กรรมการ

ปีงบประมาณ 2567

ออกแบบ : ฝ่ายก่อสร้างและซ่อมบำรุง ส่วนพัฒนาโครงสร้างพื้นฐาน สำนักช่าง องค์การบริหารส่วนจังหวัดเชียงใหม่

องค์การบริหารส่วนจังหวัดเชียงใหม่

โครงการปรับปรุงถนนโดยวิธี Pavement In Place Recycling ผิวจราจรแอสฟัลต์คอนกรีต

สายทาง ทางหลวงหมายเลข 1317
สายแยกเข้าอำเภอสันกำแพง กม.0+000 - กม.3+489 บ้านต้นดู่ หมู่ที่ 3 ตำบลบวกค้าง
เชื่อม บ้านหัวทุ่ง หมู่ที่ 5 ตำบลสายมูล อำเภอสันกำแพง จังหวัดเชียงใหม่
ขนาดกว้าง 12.00 เมตร ยาว 3,486.00 เมตร

แผนที่ประเทศไทย



ที่ตั้งโครงการ
N 18.72487 E 99.10616

คณะกรรมการจัดทำแบบรูปรายการงานก่อสร้าง

(ลงชื่อ)..............................**ประธานกรรมการ**

(ลงชื่อ)..............................**กรรมการ**

(ลงชื่อ)..............................**กรรมการ**

สัญลักษณ์

- ทางหลวงแผ่นดิน (กรมทางหลวง)
- ทางหลวงแผ่นดิน (กรมทางหลวงชนบท)
- 1 2 3 ทางโครงการ ฯ ที่จะทำการก่อสร้าง
- แม่น้ำ , ลำคลอง
- หนองน้ำ , ห้วย
- หมู่บ้าน
- วัด , สุเหร่า , โรงเรียน
- ที่ตั้ง จังหวัด , อำเภอ

แผนที่สังเขป 1:50,000

ระวางแผนที่ 4846 III อำเภอสันกำแพง

องค์การบริหารส่วนจังหวัดเชียงใหม่ ฝ่ายก่อสร้างและซ่อมบำรุง ส่วนพัฒนาโครงสร้างพื้นฐาน สำนักช่าง			
โครงการ ปรับปรุงถนนโดยวิธี Pavement In Place Recycling ผิวจราจรแอสฟัลต์คอนกรีต สายทาง ทางหลวงหมายเลข 1317 สายแยกเข้าอำเภอสันกำแพง กม.0+000 - กม.3+489 บ้านต้นดู่ หมู่ที่ 3 ตำบลบวกค้าง เชื่อม บ้านหัวทุ่ง หมู่ที่ 5 ตำบลสายมูล อำเภอสันกำแพง จังหวัดเชียงใหม่			หัวหน้าฝ่ายก่อสร้างและซ่อมบำรุง
แบบแสดง แผนที่สังเขป			ผอ.ส่วนพัฒนาโครงสร้างพื้นฐาน
นายภูชิต ฟักเรือน (ผู้ช่วยนายช่างโยธา)	เขียนแบบ		ผอ.สำนักช่าง
	วิศวกรโยธา	เห็นชอบ	ปลัดองค์การบริหารส่วนจังหวัดเชียงใหม่
แบบเลขที่	แผ่นที่	อนุมัติ	นายกองค์การบริหารส่วนจังหวัดเชียงใหม่

องค์การบริหารส่วนจังหวัดเชียงใหม่

โครงการปรับปรุงถนนโดยวิธี Pavement In Place Recycling ผิวจราจรแอสฟัลต์คอนกรีต

สายทาง ทางหลวงหมายเลข 1317

สายแยกเข้าอำเภอสันกำแพง กม.0+000 - กม.3+489 บ้านต้นดู่ หมู่ที่ 3 ตำบลบวกค้าง
เชื่อม บ้านหัวทุ่ง หมู่ที่ 5 ตำบลทรายมูล อำเภอสันกำแพง จังหวัดเชียงใหม่
ขนาดกว้าง 12.00 เมตร ยาว 3,486.00 เมตร

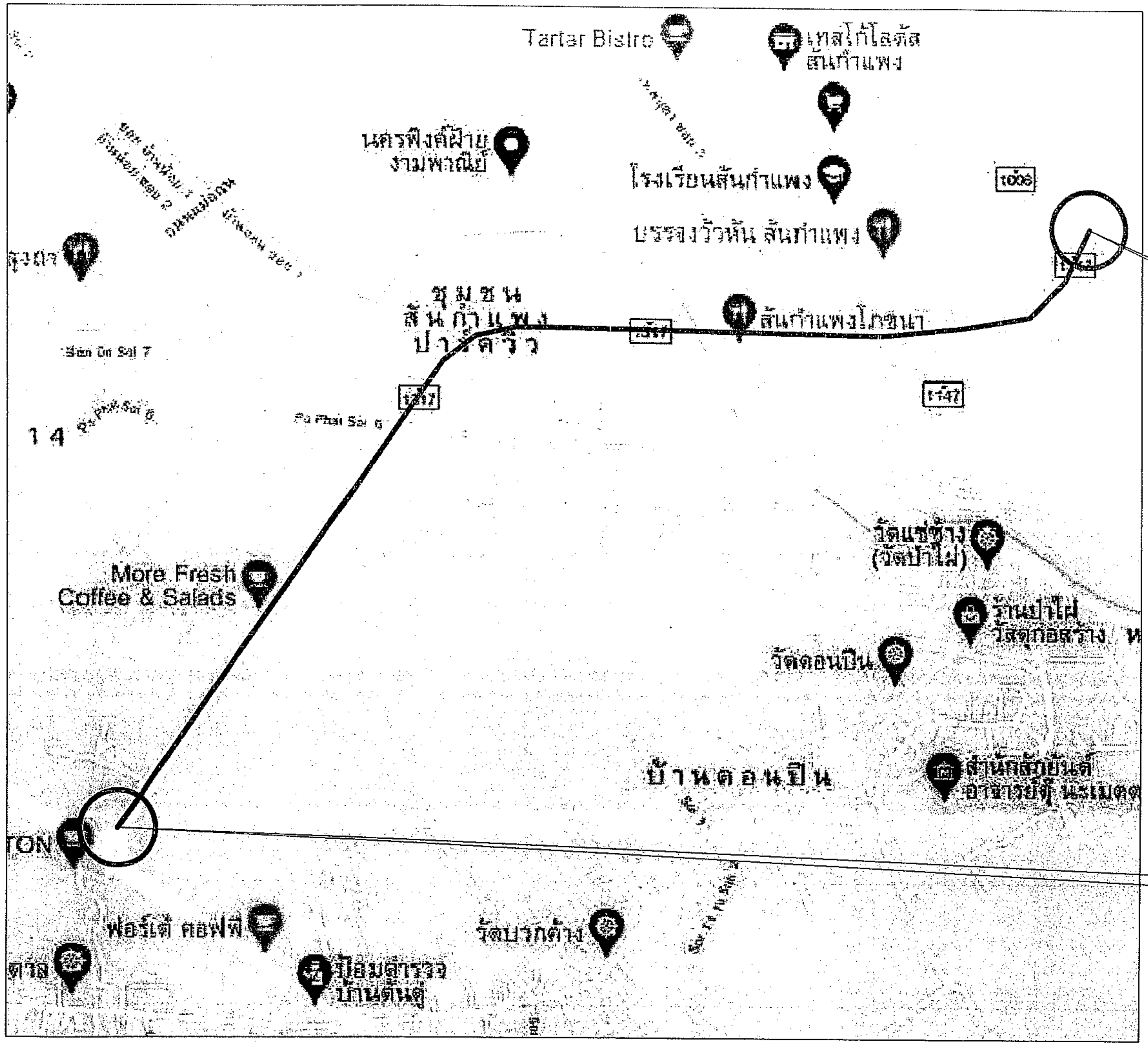

จุดสิ้นสุดโครงการ
ละติจูด 18.73942
ลองจิจูด 99.13061

จุดเริ่มต้นโครงการ
ละติจูด 18.7248
ลองจิจูด 99.10616

คณะกรรมการจัดทำแบบรูปรายการงานก่อสร้าง

(ลงชื่อ)........................ประธานกรรมการ

(ลงชื่อ)........................กรรมการ

(ลงชื่อ)........................กรรมการ

ผังโครงการปรับปรุงถนนโดยวิธี Pavement In Place Recycling ผิวจราจรแอสฟัลต์คอนกรีต

มาตราส่วน NO

องค์การบริหารส่วนจังหวัดเชียงใหม่
ฝ่ายก่อสร้างและซ่อมบำรุง ส่วนพัฒนาโครงสร้างพื้นฐาน
สำนักช่าง

โครงการ ปรับปรุงถนนโดยวิธี Pavement In Place Recycling ผิวจราจรแอสฟัลต์คอนกรีต สายทาง ทางหลวงหมายเลข 1317 สายแยกเข้าอำเภอสันกำแพง กม.0+000 - กม.3+489 บ้านต้นดู่ หมู่ที่ 3 ตำบลบวกค้าง เชื่อม บ้านหัวทุ่ง หมู่ที่ 5 ตำบลทรายมูล อำเภอสันกำแพง จังหวัดเชียงใหม่			หัวหน้าฝ่ายก่อสร้างและซ่อมบำรุง
แบบแสดง			ผอ.ส่วนพัฒนาโครงสร้างพื้นฐาน
ผังโครงการปรับปรุงถนนโดยวิธี Pavement In Place Recycling ผิวจราจรแอสฟัลต์คอนกรีต			ผอ.สำนักช่าง
นายภูมิ ไชยเรือน (ผู้ช่วยนายช่างโยธา)	เขียนแบบ	เห็นชอบ	
- ลงนาม ภายหลัง -	วิศวกรโยธา	ปลัดองค์การบริหารส่วนจังหวัดเชียงใหม่	
		อนุมัติ	
แบบเลขที่	แผ่นที่	นายกองค์การบริหารส่วนจังหวัดเชียงใหม่	

ข้อกำหนดเกี่ยวกับการใช้วัสดุก่อสร้างและครุภัณฑ์ตามสัญญาก่อสร้าง เพื่อส่งเสริมการใช้ สินค้า/ผลิตภัณฑ์

1. ผู้รับจ้างต้องใช้วัสดุก่อสร้างหรือครุภัณฑ์ที่เป็นส่วนหนึ่งของงานก่อสร้าง (ถ้ามี) ตามโครงการก่อสร้างนี้ โดยต้องเป็นวัสดุก่อสร้างหรือครุภัณฑ์ที่เป็นผลิตภัณฑ์ที่ผลิตภายในประเทศไม่น้อยกว่าร้อยละ 60 ของมูลค่าวัสดุก่อสร้างที่ใช้ในโครงการก่อสร้างนี้ ทั้งนี้หากงานก่อสร้างมีวัสดุก่อสร้างที่เป็นเหล็ก จะต้องใช้วัสดุก่อสร้างที่เป็นเหล็กซึ่งเป็นสินค้าผลิตภายในประเทศ ไม่น้อยกว่าร้อยละ 90 ของปริมาณเหล็กที่ใช้ตามสัญญาก่อสร้างนี้

2. ผู้รับจ้างต้องเสนอแผนการใช้วัสดุก่อสร้างและครุภัณฑ์ ที่เป็นผลิตภัณฑ์ที่ผลิตภายในประเทศตามสัญญาจ้างก่อสร้างนี้ ตามเอกสาร ภาคผนวก 1 และ ภาคผนวก 2 (ภาคผนวก 2 เฉพาะกรณีที่เป็นงานก่อสร้างที่มีวัสดุก่อสร้างที่เป็นเหล็ก) ให้ผู้ว่าจ้างตามระยะเวลาที่กำหนดในสัญญา (ถ้ามี) แต่ต้องไม่ช้ากว่า 30 วันหลังลงนามในสัญญาจ้างก่อสร้าง หากผู้รับจ้างไม่เสนอแผนตามเวลาที่กำหนด ถือว่าผู้รับจ้างผิดสัญญา ผู้ว่าจ้างมีสิทธิ์ยกเลิกสัญญาได้

3. ผู้รับจ้างต้องแสดงหลักฐานเพื่อประกอบการพิจารณาว่าวัสดุก่อสร้างหรือครุภัณฑ์เป็นผลิตภัณฑ์ที่ผลิตภายในประเทศ อย่างใดอย่างหนึ่งแล้วแต่กรณี แสดงต่อผู้ว่าจ้างเมื่อผู้ว่าจ้างร้องขอ เพื่อประกอบการตรวจสอบของผู้ว่าจ้างว่าวัสดุก่อสร้าง/ครุภัณฑ์ที่ผู้รับจ้างนำมาใช้เป็นผลิตภัณฑ์ที่ผลิตในประเทศหรือไม่ดังนี้

1) สำเนาใบรับรองสินค้าที่ผลิตในประเทศ Made in Thailand (MiT) ที่ออกโดยสภาอุตสาหกรรมแห่งประเทศไทย

2) ฉลากสินค้า ที่แสดงว่าเป็นสินค้าที่ผลิตในประเทศไทย

3) หลักฐานที่ตั้งของแหล่งผลิต ที่สามารถแสดงได้ว่าเป็นวัสดุก่อสร้างที่เป็นผลิตภัณฑ์ในประเทศ เช่น ตำแหน่งที่ตั้งโรงโม่หิน ท่าทราย บ่อดิน เป็นต้น

ตารางการจัดทำแผนการใช้พัสดุที่ผลิตภายในประเทศ <u>ภาคผนวก ๑</u>

โครงการ...

รายการพัสดุหรือครุภัณฑ์ที่ใช้ในโครงการ

แผนการใช้พัสดุที่ผลิตภายในประเทศ

ลำดับ	รายการ	หน่วย	ปริมาณ	ราคาต่อหน่วย (บาท)	เป็นเงิน (รวม)	พัสดุ ในประเทศ	พัสดุ ต่างประเทศ
๑							
๒							
๓							
๔							
๕							
รวม							
อัตรา (ร้อยละ)							

ลงชื่อ....................................(คู่สัญญาฝ่ายผู้รับจ้าง)
( )

หมายเหตุ
ราคาต่อหน่วยที่ใส่ในตารางการจัดทำแผนการใช้วัสดุก่อสร้างภายในประเทศ เป็นราคาตามใบแจ้งปริมาณและราคาซึ่งแนบสัญญาก่อสร้าง ซึ่งจัดทำตามหนังสือที่ กค(กวจ) 0405.2/ว78 ลว 31 มกราคม 2565

ตารางการจัดทำแผนการใช้เหล็กที่ผลิตภายในประเทศ <u>ภาคผนวก ๒</u>

โครงการ...

รายการพัสดุหรือครุภัณฑ์ที่ใช้ในโครงการ

แผนการใช้เหล็กที่ผลิตภายในประเทศ

ปริมาณเหล็กทั้งโครงการ.............(ตัน)

ลำดับ	รายการ	หน่วย	ปริมาณ	เหล็ก ในประเทศ	เหล็ก ต่างประเทศ
๑					
๒					
๓					
๔					
๕					
รวม					
อัตรา (ร้อยละ)					

ลงชื่อ....................................(คู่สัญญาฝ่ายผู้รับจ้าง)
( )

คณะกรรมการจัดทำแบบรูปรายการงานก่อสร้าง

(ลงชื่อ)....................................ประธานกรรมการ

(ลงชื่อ)....................................กรรมการ

(ลงชื่อ)....................................กรรมการ

องค์การบริหารส่วนจังหวัดเชียงใหม่
ฝ่ายก่อสร้างและซ่อมบำรุง ส่วนพัฒนาโครงสร้างพื้นฐาน
สำนักช่าง

โครงการ ปรับปรุงถนนโดยวิธี Pavement In Place Recycling ผิวจราจรแอสฟัลต์คอนกรีต สายทาง ทางหลวงหมายเลข 1317 สายแยกเข้าอำเภอสันกำแพง กม.0+000 - กม.3+489 บ้านต้นผึ้ง หมู่ที่ 3 ตำบลบวกค้าง เชื่อม บ้านหัวทุ่ง หมู่ที่ 8 ตำบล[illegible] อำเภอสันกำแพง จังหวัดเชียงใหม่

แบบแสดง ข้อกำหนดเกี่ยวกับการใช้วัสดุก่อสร้างและครุภัณฑ์ตามสัญญาก่อสร้าง เพื่อส่งเสริมการใช้ สินค้า/ผลิตภัณฑ์

นายภูมิ ไชยเจริญ (ผู้ช่วยนายช่างโยธา)	เขียนแบบ
	วิศวกรโยธา
แบบเลขที่	แผ่นที่

	หัวหน้าฝ่ายก่อสร้างและซ่อมบำรุง
	ผอ.ส่วนพัฒนาโครงสร้างพื้นฐาน
	ผอ.สำนักช่าง
เห็นชอบ ปลัดองค์การบริหารส่วนจังหวัดเชียงใหม่	
อนุมัติ นายกองค์การบริหารส่วนจังหวัดเชียงใหม่	

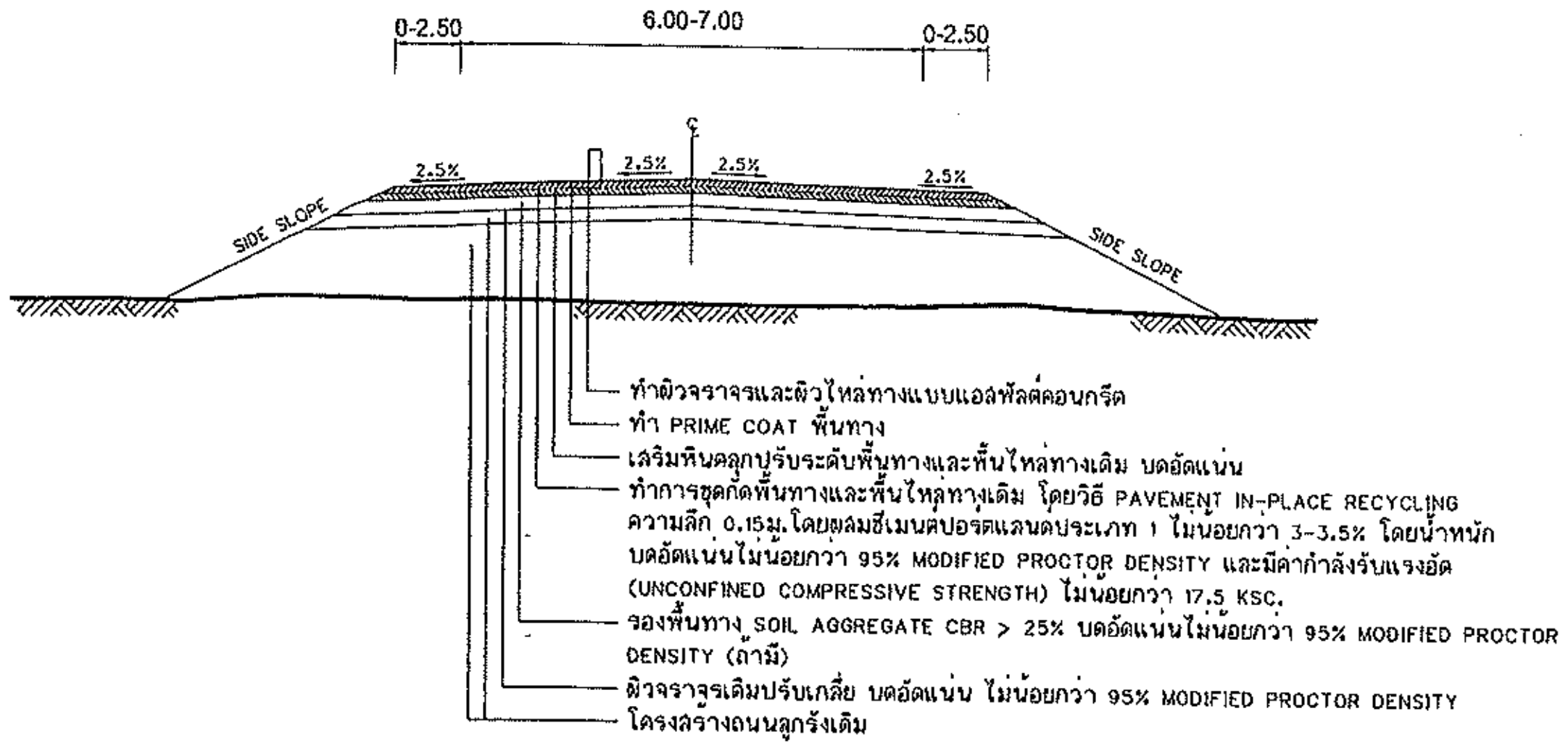

รูปตัดโครงสร้างทาง

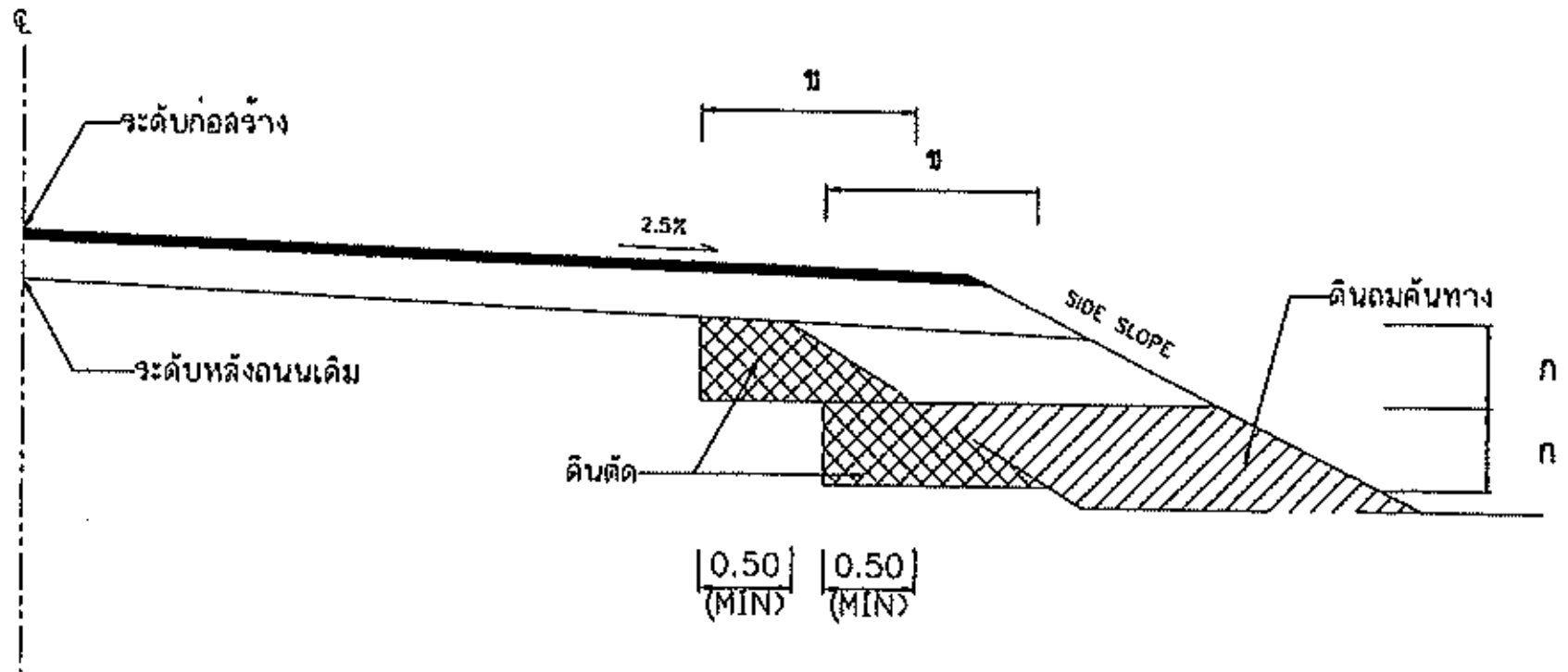

รูปตัดการก่อสร้างลาดคันทางบนถนนเดิม.

รายการประกอบแบบ

1. มิติที่กำหนดเป็น เมตร นอกจากจะระบุเป็นอย่างอื่น
2. คุณสมบัติของวัสดุและวิธีการก่อสร้างทาง นอกเหนือจากที่ระบุในแบบให้เป็นไปตามมาตรฐานงานก่อสร้าง กรมทางหลวงชนบท (มทช.) เฉพาะในส่วนที่เกี่ยวข้อง
3. จำนวนขั้นบันไดในการก่อสร้างลาดคันทางบนถนนเดิมขึ้นอยู่กับความสูงของคันทางเดิม
   3.1 ระยะ " ก " ในการก่อสร้างลาดคันทางบนถนนเดิมให้อยู่ในดุลยพินิจของผู้ควบคุมงานก่อสร้าง
4. 3.2 ระยะ " ข " ในการก่อสร้างลาดคันทางบนถนนเดิมจะต้องกว้างพอที่เครื่องจักรบดอัดดินสามารถทำงานได้และต้องตัดเข้าไปในถนนเดิมไม่น้อยกว่า 0.50 ม.
   รายละเอียดตามรูปตัดโครงสร้างทางสามารถเปลี่ยนแปลงแก้ไขในด้านเรขาคณิตและด้านโครงสร้างได้ตามความเหมาะสมกับสภาพทางที่จะดำเนินการทั้งนี้อยู่ในดุลยพินิจของผู้ว่าจ้าง
5. ภายในช่วงหลักกิโลเมตรตามที่กำหนดไว้ในแบบอาจจะกำหนดให้ทำการตอนใดก็ได้ตามความเหมาะสม และอาจให้ทำการเพิ่มบริเวณทางเชื่อมเข้าสถานที่ราชการหรืออาคารสาธารณะ ในระยะไม่เกินเขตทางหลวง หรือทำเพิ่มบริเวณทางแยกสาธารณะทั้งนี้ให้อยู่ในดุลยพินิจของผู้ควบคุมงาน
6. ในกรณีที่ไม่สามารถดำเนินการตามช่วงหลักกิโลเมตรที่กำหนดไว้ในแบบ สามารถเปลี่ยนแปลงแก้ไขได้ โดยพิจารณาดำเนินการในช่วงหลักกิโลเมตรอื่นภายในสายทาง ตามความเหมาะสมทั้งนี้ให้อยู่ในดุลยพินิจของผู้ว่าจ้าง
7. การเปลี่ยนแปลงแก้ไขตาม ข้อ1,2 และ ข้อ 3 จะต้องให้ได้ปริมาณงานตามที่กำหนดไว้ในแบบ
8. ความหนาของวัสดุรองพื้นทาง วัสดุรองพื้นไหล่ทาง และวัสดุพื้นทาง จะกำหนดในแบบแต่ละสายทาง ทั้งนี้จะต้องทำการเจาะสำรวจหาความหนาของชั้นถนนลูกรังเดิม เพื่อประกอบการออกแบบก่อน
9. ความหนาของผิวจราจรแบบแอสฟัลต์คอนกรีต จะกำหนดในแบบแต่ละสายทาง
10. งานซ่อมแซมและทาสีใหม่ หรืองานจัดทำติดตั้งเครื่องหมายจราจร หลักกันโค้ง หลักกิโลเมตรและ GUARD RAIL จะกำหนดไว้ในแบบแต่ละสายทางซึ่งต้องจัดทำให้อยู่ในสภาพที่เรียบร้อย

ขั้นตอนการก่อสร้างถนน

1. ทำการปรับเกลี่ยผิวจราจรเดิมแล้วบดอัดแน่น ไม่น้อยกว่า 95% MODIFIED PROCTOR DENSITY
2. เสริมความหนาวัสดุพื้นทางและวัสดุพื้นไหล่ทาง บดอัดแน่น
3. ก่อสร้างชั้นพื้นทางผิวจราจรเดิมผสมซีเมนต์ โดยวิธี PAVEMENT IN-PLACE RECYCLING
4. PRIME COAT พื้นทางและพื้นไหล่ทาง
5. ทำผิวจราจรและผิวไหล่ทางแบบ แอสฟัลต์คอนกรีต
6. ตีเส้นแบ่งทิศทางจราจร

ข้อกำหนดการก่อสร้างถนนลาดยางชั้นพื้นทางดินซีเมนต์โดยการปรับปรุงผิวจราจรเดิมในที่ (PAVEMENT IN-PLACE RECYCLING)

1. ผู้รับจ้างจะต้องส่งแผนการปฏิบัติงานต่อผู้ว่าจ้าง เพื่อจะทำการตรวจสอบและอนุมัติให้ใช้แผนการปฏิบัติงาน ภายใน 7 วัน นับถัดจากวันลงนามในสัญญา
2. ผู้รับจ้างจะต้องประสานงานกับผู้ควบคุมงานเก็บตัวอย่างวัสดุภายใน 15 วัน นับถัดจากวันลงนามในสัญญาส่งสำนักวิเคราะห์วิจัยและพัฒนา กรมทางหลวงชนบท หรือหน่วยงานของทางราชการเพื่อทำการออกแบบส่วนผสมการปรับปรุงชั้นทางเดิมในที่เสนอต่อผู้ควบคุมงาน เพื่อทำการตรวจสอบก่อนดำเนินการก่อสร้าง
3. กรณีที่โครงสร้างทางเสียรูป ทรุด หรือเป็นแอ่ง และแบบกำหนดให้ทำการเสริมลูกรังปรับระดับ ให้ทำการเสริมลูกรังปรับระดับและบดทับให้เรียบร้อยก่อนที่จะทำการปรับปรุงชั้นทางเดิมในที่
4. ทำการปรับปรุงชั้นทางเดิมในที่ โดยวิธี PAVEMENT IN-PLACE RECYCLING โดยใช้เครื่องจักรขุดตัดรื้อชั้นทางเดิมทำให้ร่วนซุย พร้อมกับคลุกเคล้าให้เข้ากับวัสดุที่ผสมเพิ่ม เช่น ปูนซีเมนต์หรือแอสฟัลต์หรือสารผสมเพิ่มอื่นใดแล้วบดบดทับให้ได้ความแน่นและมีค่ากำลังรับแรงอัด (UNCONFINED COMPRESSIVE STRENGTH) ตามที่กำหนดในแบบในกรณีที่ใช้ปูนซีเมนต์ผสมเข้าไปในส่วนผสม จะต้องทำการบดทับให้แล้วเสร็จภายในเวลา 2 ชั่วโมงนับจากเริ่มปูรีดออกมา

4.1 การทดสอบกำลังรับแรงอัด ให้เตรียมแท่งตัวอย่างทดสอบโดยการเก็บตัวอย่างตัวแทน 3 ตัวอย่าง จากทุกช่วงของการก่อสร้างที่มีพื้นที่ไม่เกิน 1,500 ตร.ม.ซึ่งเกิดจากการปรับปรุงชั้นทางเดิมในที่ ด้วยการผสมปูนซีเมนต์ และให้ถือว่าตัวอย่างตัวแทน 3 ตัวอย่าง นี้เป็น 1 ชุดทดสอบ ภายหลังการบดอัดด้วยวิธีการทดลอง COMPACTION TEST แบบสูงกว่ามาตรฐาน ให้ดันตัวอย่างวัสดุมวลรวมผสมปูนซีเมนต์ออกจากแบบและบ่มไว้ในถุงพลาสติกเพื่อป้องกันมิให้ตัวอย่างสูญเสียความชื้น เป็นระยะเวลานาน 7 วัน เมื่อครบ 7 วัน ให้นำตัวอย่างทดสอบ แต่ละชุด (3 ตัวอย่าง) ออกจากถุงพลาสติกแช่น้ำไว้นาน 2 ชั่วโมง จากนั้นจึงนำตัวอย่างวัสดุมวลรวมผสมปูนซีเมนต์ไปทดสอบกำลังรับแรงอัดตามวิธีการทดลองที่ มทช.(ท) 303 " วิธีการทดลองหา UNCONFINED COMPRESSIVE STRENGTH ของดิน " โดยอนุโลม

ค่ากำลังรับแรงอัดเฉลี่ยของวัสดุมวลรวมผสมปูนซีเมนต์ในช่วงงานก่อสร้างของแต่ละช่วงต้องไม่น้อยกว่าที่กำหนดไว้ในแบบ ทั้งนี้อนุญาตให้มีแท่งตัวอย่างที่มีกำลังรับแรงอัดต่ำกว่าที่กำหนดไว้ในแบบได้ไม่เกิน 1 ก้อน แต่ต้องไม่น้อยกว่าร้อยละ 85 ของค่าที่กำหนด

4.2 การทดสอบซ้ำ หากค่ากำลังแรงอัดตามข้อ 4.1 ต่ำกว่าที่กำหนด ผู้รับจ้างอาจขอให้เจาะเก็บแท่งตัวอย่างช่วงที่เป็นปัญหาเพื่อนำตัวอย่างไปทดสอบกำลังรับแรงอัดใหม่ ผลการทดสอบกำลังรับแรงอัดโดยเฉลี่ยของตัวอย่างทดสอบที่เจาะจากสนามจำนวน 3 ก้อน ที่อายุไม่เกิน 28 วัน จะต้องไม่น้อยกว่าร้อยละ 85 ของกำลังรับแรงอัดที่กำหนดไว้ในแบบ จึงจะถือว่าการปรับปรุงชั้นทางเดิมในที่ ซึ่งผสมปูนซีเมนต์ในช่วงนั้นใช้ได้ ทั้งนี้อนุญาตให้มีแท่งตัวอย่างที่มีกำลังรับแรงอัดต่ำกว่าร้อยละ 85 ของกำลังรับแรงอัดที่กำหนดได้ไม่เกิน 1 ก้อน แต่ต้องไม่น้อย กว่าร้อยละ 70 ของค่าที่กำหนดถ้าผลการทดสอบไม่ได้ตามที่กำหนดนี้ ถือว่าการปรับปรุงชั้นทางเดิมในที่ซึ่งผสมปูนซีเมนต์ใช้ไม่ได้ ผู้รับจ้างจะต้องทำการก่อสร้างโดยทำการปรับปรุงชั้นทางเดิม ในที่ซึ่งผสมปูนซีเมนต์ อีกครั้งให้ได้มาตรฐานตามข้อกำหนด ผู้รับจ้างจะต้องเป็นผู้ออกค่าใช้จ่ายในการทดสอบซ้ำ และค่าใช้จ่ายในการปรับปรุงชั้นทางเดิมในที่ใหม่ให้ได้ตามข้อกำหนด

4.3 การทดสอบความแน่นของการบดอัดชั้นทาง ซึ่งได้จากการปรับปรุงชั้นทางเดิมโดยการผสมปูนซีเมนต์นั้น จะต้องทำการบดอัดแน่นไม่น้อยกว่า 95% MODIFIED PROCTOR DENSITY ที่ได้จากการทดลองตัวอย่างวัสดุมวลรวมผสมปูนซีเมนต์ ในห้องทดลองโดยทำการทดสอบทุกระยะประมาณ 100 เมตรต่อความกว้างประมาณ 1 ช่อง จราจร หรือประมาณพื้นที่ 450 ตารางเมตร ต่อ 1 หลุมตัวอย่าง หรือตามที่กำหนดไว้เป็นอย่างอื่น

4.4 ค่าใช้จ่ายในการสำรวจ การตรวจสอบ การออกแบบส่วนผสมการแก้ไขเปลี่ยนแปลงแบบส่วนผสมใหม่ ค่าธรรมเนียมการตรวจสอบรวมถึงผลความเสียหายใดๆ ในสนาม ผู้รับจ้างต้องเป็นผู้รับผิดชอบทั้งสิ้น

4.5 การบ่มและการเปิดการจราจร

ในกรณีที่ผู้รับจ้างยังไม่ลาดแอสฟัลต์ PRIME COAT หลังก่อสร้างเสร็จ ให้บ่มชั้นทางเดิมผสมซีเมนต์ทุกชั้นโดยพ่นน้ำลงไปบนผิวหน้าของผิวทางเดิมผสมซีเมนต์ที่ก่อสร้างเสร็จแล้วให้ผิวหน้าชุ่มชื้นตลอดเวลา ติดต่อกันนานอย่างน้อยที่สุด 3 วัน นับจากวันที่บดทับเสร็จ ในช่วงเวลาของการบ่มอนุญาตให้เปิดการจราจรได้ตามปกติ

5. การลาดแอสฟัลต์ PRIME COAT
   5.1 ให้ผู้รับจ้างทำการลาดแอสฟัลต์ PRIME COAT ภายหลังจากที่ได้ทำการก่อสร้างพื้นทางชั้นทางเดิมผสมซีเมนต์เสร็จในเวลาอันสมควร
   5.2 เนื่องจากพื้นทางเดิมซีเมนต์เป็นพื้นทางที่มีผิวหน้าแน่นมากในการลาดแอสฟัลต์ PRIME COAT โดยใช้ Cut-Back Asphalt ชนิด MC-70 หากพบว่าแอสฟัลต์ PRIME COAT ไม่ซึมลงไปในชั้นพื้นทางดินซีเมนต์เท่าที่ควร ให้ผู้รับจ้างพิจารณาใช้แอสฟัลต์ ชนิด MC-30 ทดแทนแอสฟัลต์ ชนิด MC-70 แต่ถ้าผู้รับจ้างไม่สามารถจะหาซื้อแอสฟัลต์ ชนิด MC-30 ได้ผู้รับจ้างอาจพิจารณาใช้แอสฟัลต์ชนิด MC-70 ผสมกับน้ำมันก๊าดในปริมาณที่เหมาะสม ลาดลงไปบนพื้นทางดินซีเมนต์เป็นชั้น Prime Coat ตามวิธีการในมาตรฐาน มทช.225 :มาตรฐานงานไพรมโคท (PRIME COAT) ในอัตราการลาด 0.8-1.4 ลิตรต่อตารางเมตร
6. การก่อสร้างชั้นผิวทาง
   ให้ผู้รับจ้างก่อสร้างชั้นผิวทางได้ภายหลังจากที่ได้ก่อสร้างพื้นทางดินซีเมนต์เสร็จเป็นระยะเวลานานไม่น้อยกว่า 15 วัน ทั้งนี้เพื่อให้พื้นทางดินซีเมนต์อยู่ตัว
7. เครื่องจักรและเครื่องมือ

   เครื่องจักรหลักที่ใช้ในการก่อสร้าง อาจจะเป็นเครื่องจักรแบบทำงานเที่ยวเดียวหรือแบบทำงานหลายเที่ยวก็ได้ตามที่กำหนดในแบบหรือตามความเหมาะสม โดยได้รับความเห็นชอบจากผู้ว่าจ้าง เครื่องจักรอาจเป็นชนิดที่แยกทำงานเฉพาะอย่าง เช่น เครื่องจักรขุดตัดผสม (Reclaimer / Stabilizer) เครื่องจักรขุดไส (Milling Machine) และหรือเป็นชนิดสำเร็จรูปทำงานเสร็จในตัว เช่น เครื่องจักรขุดผสมพร้อมปูวัสดุผสมในตัว (Cold Recycler) หรือเครื่องจักรอื่นใดที่มีลักษณะการทำงานพิเศษเหมาะสมกับงานที่ได้รับความเห็นชอบจากผู้ว่าจ้าง

   เครื่องจักรที่นำมาใช้ในการก่อสร้าง จะต้องสามารถขุดตัด ขุดตัดผสม หรือขูดไสผสมกับชั้นทางเดิมได้ความลึกตามที่กำหนด ชุดอุปกรณ์ขุดตัดชั้นทางเดิมจะต้องมีขนาดเหมาะสม สามารถทำงานขุดตัดผสมวัสดุจนได้เต็มความกว้างต่อเที่ยวไม่น้อยกว่า 2 เมตร สำหรับการขุดผสมในช่องทางที่แคบ เช่น ไหล่ทางอนุญาตให้ใช้เครื่องจักรที่มีขนาดเหมาะสมกับงานได้ เครื่องจักรดังกล่าวจะต้องมีระบบหรือประกอบด้วยระบบที่ทำให้การควบคุมเป็นแบบอัตโนมัติ เพื่อให้ได้ความลึกของระดับการขุด ขูดไส และอื่นๆ ตามแบบและข้อกำหนด และหรือ มีระบบหรือคุณลักษณะการทำงานพิเศษอื่นๆ เพิ่มเติมตามความจำเป็น ตามลักษณะงานที่กรมทางหลวงชนบทกำหนด

ตารางแนะนำความหนาของชั้นโครงสร้างทาง (อายุการใช้งาน 7 ปี)

ดินเดิมหรือดินคันทาง (CBR)	ปริมาณจราจรคันต่อวัน (ADT)	ผิว ASPHALT CONCRETE (AC) วัสดุรองพื้นทาง (เมตร)	วัสดุพื้นทาง (เมตร)	ความหนา(AC) (เมตร)
4%	< 1000	0.25	0.20	0.04
	1001 - 1750	0.30	0.20	0.04
	1751 - 2500	0.35	0.20	0.05
6%	< 1000	0.20	0.20	0.04
	1001 - 1750	0.25	0.20	0.04
	1751 - 2500	0.30	0.20	0.05
8%	< 1000	0.20	0.20	0.04
	1001 - 1750	0.20	0.20	0.04
	1751 - 2500	0.20	0.20	0.05

* ADT คือ ปริมาณการจราจรคันต่อวันเฉลี่ยรวมรถทุกประเภท

คณะกรรมการจัดทำแบบรูปรายการงานก่อสร้าง

(ลงชื่อ).................................ประธานกรรมการ

(ลงชื่อ).................................กรรมการ

(ลงชื่อ).................................กรรมการ

องค์การบริหารส่วนจังหวัดเชียงใหม่
ฝ่ายก่อสร้างและซ่อมบำรุง ส่วนพัฒนาโครงสร้างพื้นฐาน
สำนักช่าง

โครงการ ปรับปรุงถนนโดยวิธี Pavement In-Place Recycling ผิวจราจรแอสฟัลต์คอนกรีต สายทาง ทางหลวงท้องถิ่นหมายเลข 1317 สายทางเข้า อำเภอสันกำแพง กม.0+000 - กม.3+489 บ้านต้นผึ้ง หมู่ที่ 3 ตำบลบวกค้าง เชื่อมบ้านหัวทุ่ง หมู่ที่ 5 ตำบลสันกลาง อำเภอสันกำแพง จังหวัดเชียงใหม่	หัวหน้าฝ่ายก่อสร้างและซ่อมบำรุง
แบบแสดง ถนน ASPHALT CONCRETE ชั้นพื้นทางเดิมผสมซีเมนต์ (โดยการปรับปรุงผิวจราจรเดิมในที่)	ผอ.ส่วนพัฒนาโครงสร้างพื้นฐาน
	ผอ.สำนักช่าง
เขียนแบบ	เห็นชอบ
วิศวกรโยธา	ปลัดองค์การบริหารส่วนจังหวัดเชียงใหม่
	อนุมัติ
แบบเลขที่ แผ่นที่	นายกองค์การบริหารส่วนจังหวัดเชียงใหม่

บัญชีปริมาณงานก่อสร้าง

ลำดับที่	รายการงานก่อสร้าง	หน่วย	จำนวน
1	หินคลุกปรับระดับ (หลวม)	2,361.60	ลบ.ม
2	งาน Pavement In-Place Recycling	47,232	ตร.ม
3	Prime Coat บนพื้นทางผสมวัสดุซีเมนต์	47,232	ตร.ม
4	Asphalt concrete (ปูบน Prime Coat)รวม ทล1147	47,232	ตร.ม
5	Tack Coat	620	ตร.ม
6	Asphaltic concrete (ปูบน Tack Coat)	620	ตร.ม
7	ป้ายกิโลเมตร(เสาเหล็ก)(กรณีติดตั้งบนไหล่ทาง)	8	ป้าย
8	งานตีเส้นจราจรด้วยสี Thermoplastic	1,973.70	ตร.ม
9	ป้ายจราจร ต.55(เสาคอนกรีต)	20	ชุด
10	ป้ายเตือน ต63 (เสาคอนกรีต)	10	ชุด
11	ป้ายเตือน ต.1-ต.27	10	ชุด
12	ป้ายจราจรขณะก่อสร้าง (ทช.-ก8) ขนาดป้าย 2	6	เดือน
13	GUARD RAIL พร้อมเสา	100	เมตร

คณะกรรมการจัดทำแบบรูปรายการงานก่อสร้าง

(ลงชื่อ).......................................**ประธานกรรมการ**

(ลงชื่อ).......................................**กรรมการ**

(ลงชื่อ).......................................**กรรมการ**

องค์การบริหารส่วนจังหวัดเชียงใหม่
ฝ่ายก่อสร้างและซ่อมบำรุง ล่วนพัฒนาโครงสร้างพื้นฐาน
สำนักช่าง

โครงการ ปรับปรุงถนนโดยวิธี Pavement In-Place Recycling ผิวจราจรแอสฟัลท์คอนกรีต สายทาง ทางหลวงแผ่นดินหมายเลข 1317 [illegible] อำเภอสันกำแพง กม.0+000 - กม.3+485 บ้าน[illegible] หมู่ที่ 3 ตำบลบวกค้าง เชื่อมบ้านหัวทุ่ง หมู่ที่ 5 ตำบล[illegible] อำเภอสันกำแพง จังหวัดเชียงใหม่	หัวหน้าฝ่ายก่อสร้างและซ่อมบำรุง ผอ.ส่วนพัฒนาโครงสร้างพื้นฐาน ผอ.สำนักช่าง
แบบแสดง บัญชีปริมาณงานก่อสร้าง	
เขียนแบบ	เห็นชอบ ปลัดองค์การบริหารส่วนจังหวัดเชียงใหม่
วิศวกรโยธา	อนุมัติ นายกองค์การบริหารส่วนจังหวัดเชียงใหม่
แบบเลขที่ แผ่นที่	

รายการประกอบแบบก่อสร้าง

1. ผู้รับจ้างจะต้องทำการตรวจสอบแบบและรายการต่าง ๆ ให้เป็นที่ถูกต้องพร้อมทั้งวางแผนการปฏิบัติงานให้เหมาะสมถูกต้องตามขั้นตอนและตามมาตรฐานงานก่อสร้างที่ดีของงานก่อสร้างแต่ละรายการโดยผู้รับจ้างจะต้องส่งแผนการปฏิบัติงานให้ผู้ว่าจ้างพิจารณาให้ความเห็นชอบก่อนดำเนินการ

2. วัสดุต่าง ๆ ที่นำมาใช้ในงานก่อสร้าง ก่อนนำมาใช้จะต้องได้รับความเห็นชอบจากผู้ควบคุมงานเสียก่อน วัสดุใดหากมีการกำหนดมาตรฐานไว้ในมาตรฐานผลิตภัณฑ์อุตสาหกรรม (มอก.) การทดสอบและพิจารณาอนุมัติให้นำวัสดุดังกล่าวมาใช้ในการก่อสร้าง ให้ถือปฏิบัติตามข้อกำหนดของ มอก. สำหรับวัสดุนั้น ๆ หากภายหลังปรากฏว่าวัสดุที่นำมาใช้ในการก่อสร้างไม่ถูกต้องตามมาตรฐานกำหนด หรือไม่ถูกต้องตาม มอก. ผู้รับจ้าง ยังคงต้องรับผิดชอบความเสียหายหรือความผิดพลาดที่เกิดขึ้นทั้งสิ้น

3. ผู้รับจ้างจะต้องทำการก่อสร้างด้วยความระมัดระวังโดยไม่ให้เกิดความเสียหายต่อทรัพย์สินของทางราชการและเอกชน

4. รถขนส่งวัสดุรวมทั้งเครื่องกลและเครื่องจักรที่ใช้ในการก่อสร้างต้องปฏิบัติตามกฎหมายของทางราชการ

5. ผู้ควบคุมงานหมายถึงผู้ควบคุมงาน และ/หรือผู้แทนของ อปท.หรือบริษัทที่ปรึกษาตามคำสั่งของผู้มีอำนาจ

6. มาตรฐานการก่อสร้างและการทดสอบวัสดุงานทางให้ใช้มาตรฐานงานทางหลวงชนบท (มทช.) และมาตรฐานการทดสอบวัสดุงานทาง มทช.(ท)

7. ผู้รับจ้างจะต้องทำการปรับระดับถนนเชื่อมทางสาธารณะอื่นฯ ในสายทางก่อสร้าง จุดเริ่มต้นและจุดสิ้นสุดโครงการฯ รวมทั้งทางแยก ให้ปรับระดับของถนนให้กลมกลืนกับถนนเดิม โดยไม่ทำให้เกิดอุปสรรคต่อการจราจร และไม่เป็นอันตรายต่อชีวิตและทรัพย์สิน

8. สาธารณูปโภค และสาธารณูปการต่าง ๆ เช่น ไฟฟ้า โทรศัพท์ ประปา ท่อระบายน้ำ บ่อพัก เป็นต้น ที่อยู่ในบริเวณที่ก่อสร้างและเป็นอุปสรรคต่อการก่อสร้าง ผู้รับจ้างจะต้องดำเนินการติดต่อหน่วยงานที่เกี่ยวข้องเพื่อย้ายสิ่งต่าง ๆ เหล่านั้นไปให้พ้น ค่าใช้จ่ายต่าง ๆ ให้เป็นของผู้รับจ้างทั้งสิ้น

9. ตำแหน่งก่อสร้าง ท่อลอดเหลี่ยม เครื่องหมายจราจร รางระบายน้ำ และบ่อพัก อาจปรับแต่งให้เหมาะสมกับสภาพพื้นที่ได้ โดยให้อยู่ในดุลยพินิจของผู้ควบคุมงาน โดยจะต้องไม่ทำให้ปริมาณยอดรวมทั้งสิ้นของแต่ละรายการน้อยกว่าที่กำหนดในแบบก่อสร้าง

10. รายการใดที่ไม่ได้กำหนดไว้ในแบบหรือกำหนดไว้ไม่ชัดเจนหรือแสดงไว้ขัดแย้งกัน หรือมีปัญหาในการก่อสร้างหรือไม่เป็นไปตามหลักวิชาการช่างที่ดี ให้รายงานและดำเนินการตามดุลยพินิจของคณะกรรมการตรวจการจ้างฯ

11. ผู้รับจ้างจะต้องมีมาตรการในการป้องกันอุบัติเหตุต่าง ๆ อันอาจเกิดขึ้นจากการทำงานก่อสร้าง ไม่ว่าอันตรายนั้น ๆ จะมีสาเหตุมาจากสภาพแวดล้อมแห่งงานที่กระทำหรือมีสาเหตุจากการจัดการงานก่อสร้างที่ไม่เหมาะสม ทั้งนี้เพื่อความปลอดภัยของชีวิตและทรัพย์สินทั้งหมดที่เกี่ยวข้อง มาตรการเกี่ยวกับการป้องกันอุบัติเหตุนี้ ผู้รับจ้างจะต้องปฏิบัติตามมาตรฐานความปลอดภัยในการก่อสร้างที่กฎหมายกำหนด

12. ผู้รับจ้างจะต้องติดตั้งป้ายเตือน เครื่องหมายจราจรหรือสัญญาณไฟ ในระหว่างก่อสร้างตามมาตรฐานงานทางหลวงชนบท

13. ผู้รับจ้างจะต้องประสานกับผู้ควบคุมงาน สำรวจสภาพหน้างาน สภาพผิวจราจร จัดส่งค่าระดับ Cross-section แนวถนน Center Line งาน Profile ภายใน 15 วัน นับถัดจากวันลงนามในสัญญาต่อผู้ว่าจ้าง เพื่อที่จะทำการตรวจสอบและขออนุมัติให้ใช้เป็นค่าระดับ Cross-section แนวถนน Center Line งาน Profile ที่ใช้ในหน้างาน และออกแบบผิวทางตามมาตรฐานงานทางหลวงชนบท

14. ผู้รับจ้างจะต้องประสานกับผู้ควบคุมงาน จัดทำป้ายบอกระยะทาง ทุก ๆ ระยะ 25 เมตร ให้เห็นป้ายและข้อความในป้ายชัดเจน ไม่เลือนลาง ซีดจาง ป้ายจะต้องมีความมั่นคงแข็งแรงไม่เสียหายง่าย ตั้งแต่จุดเริ่มต้นโครงการจนถึงจุดสิ้นสุดโครงการ

15. ผู้รับจ้างจะต้องยอมรับปัญหาอุปสรรคต่าง ๆ ที่อาจจะเกิดขึ้นภายในโครงการทั้งสิ้น ค่าใช้จ่ายในการสำรวจ ตรวจสอบ ค่าธรรมเนียมการตรวจสอบรวมถึงผลความเสียหายใด ๆ ในโครงการ ผู้รับจ้างต้องเป็นผู้รับผิดชอบทั้งสิ้น

16. ผู้รับจ้างจะต้องจัดหาสำนักงานควบคุมโครงการให้ผู้ว่าจ้างอย่างน้อย 1 แห่ง อุปกรณ์ที่ใช้สำหรับทดสอบค่าการยุบตัวของคอนกรีต (Slump Test) อย่างน้อย 1 ชุด พร้อมวัสดุอุปกรณ์สำนักงาน เช่น โต๊ะ เก้าอี้ คอมพิวเตอร์ ปริ้นเตอร์ กระดานไวท์บอร์ด ฯลฯ เพื่อการติดต่อประสานงานในโครงการค่าใช้จ่ายต่าง ๆ เป็นของผู้รับจ้างทั้งสิ้น

17. ผู้รับจ้างจะต้องแจ้งแผนก่อนการทำงานเป็นประจำทุกวันให้ผู้ควบคุมงานทราบล่วงหน้าอย่างน้อย 1 วัน และสร้างอัลบั้มรูปภาพ สรุปผลการทำงานเป็นประจำทุกวัน ให้ผู้ควบคุมงานทราบด้วย

คณะกรรมการจัดทำแบบรูปรายการงานก่อสร้าง

(ลงชื่อ)..................................ประธานกรรมการ

(ลงชื่อ)..................................กรรมการ

(ลงชื่อ)..................................กรรมการ

องค์การบริหารส่วนจังหวัดเชียงใหม่ ฝ่ายก่อสร้างและซ่อมบำรุง ส่วนพัฒนาโครงสร้างพื้นฐาน สำนักช่าง		
โครงการ ปรับปรุงถนนโดยวิธี Pavement In Place Recycling [illegible] สายทาง [illegible] 1317 [illegible] กม.0+000 - กม.3+[illegible] [illegible] จังหวัดเชียงใหม่		หัวหน้าฝ่ายก่อสร้างและซ่อมบำรุง
แบบแสดง รายการประกอบแบบก่อสร้าง		ผอ.ส่วนพัฒนาโครงสร้างพื้นฐาน
		ผอ.สำนักช่าง
นาย[illegible] โสภเรือน (ผู้ช่วยนายช่างโยธา)	เขียนแบบ	เห็นชอบ ปลัดองค์การบริหารส่วนจังหวัดเชียงใหม่
	วิศวกรโยธา	อนุมัติ นายกองค์การบริหารส่วนจังหวัดเชียงใหม่
แบบเลขที่ แผ่นที่		

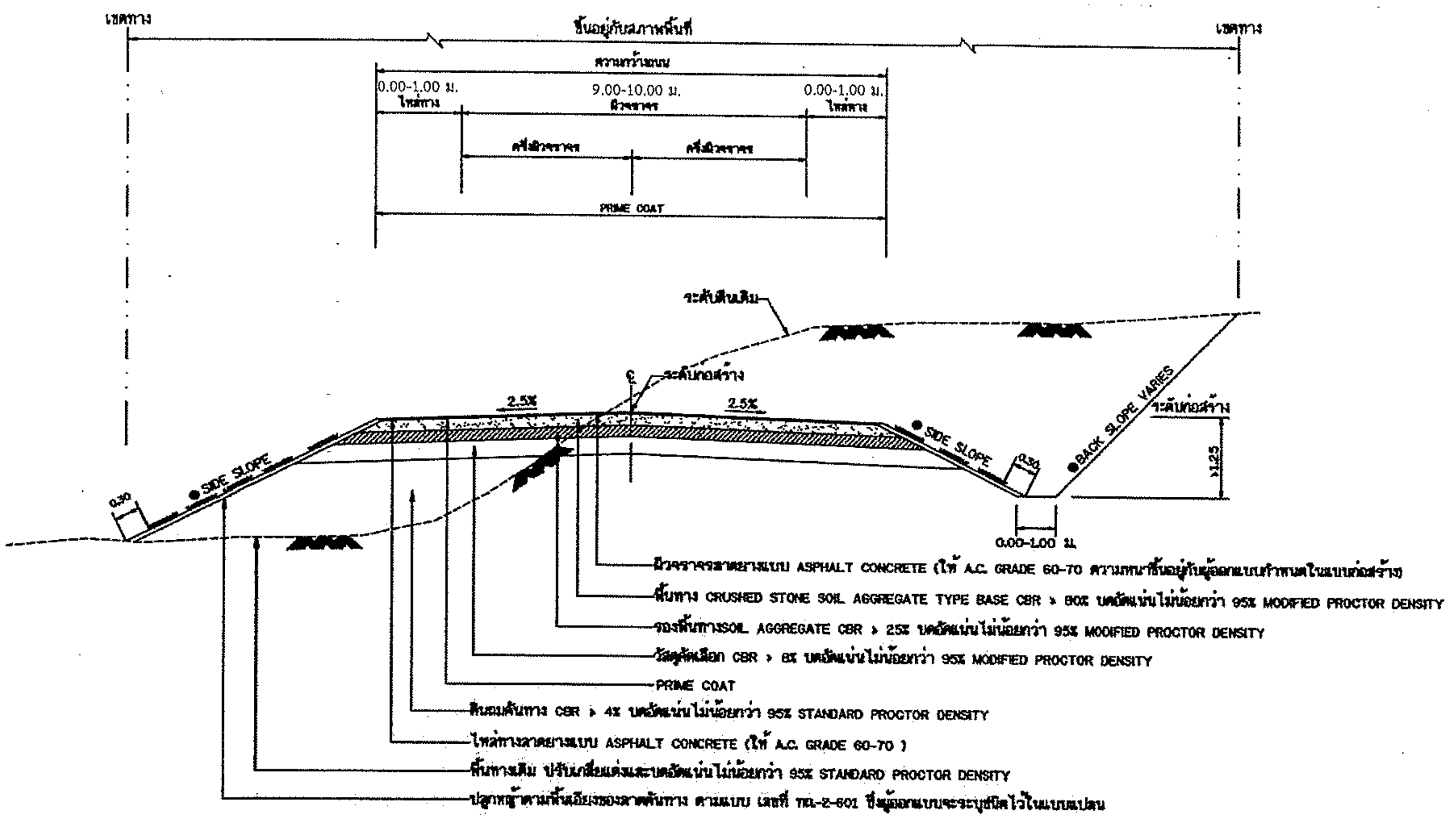

รูปตัดแสดงโครงสร้างถนนดินตัด ดินถมและคุณสมบัติวัสดุ

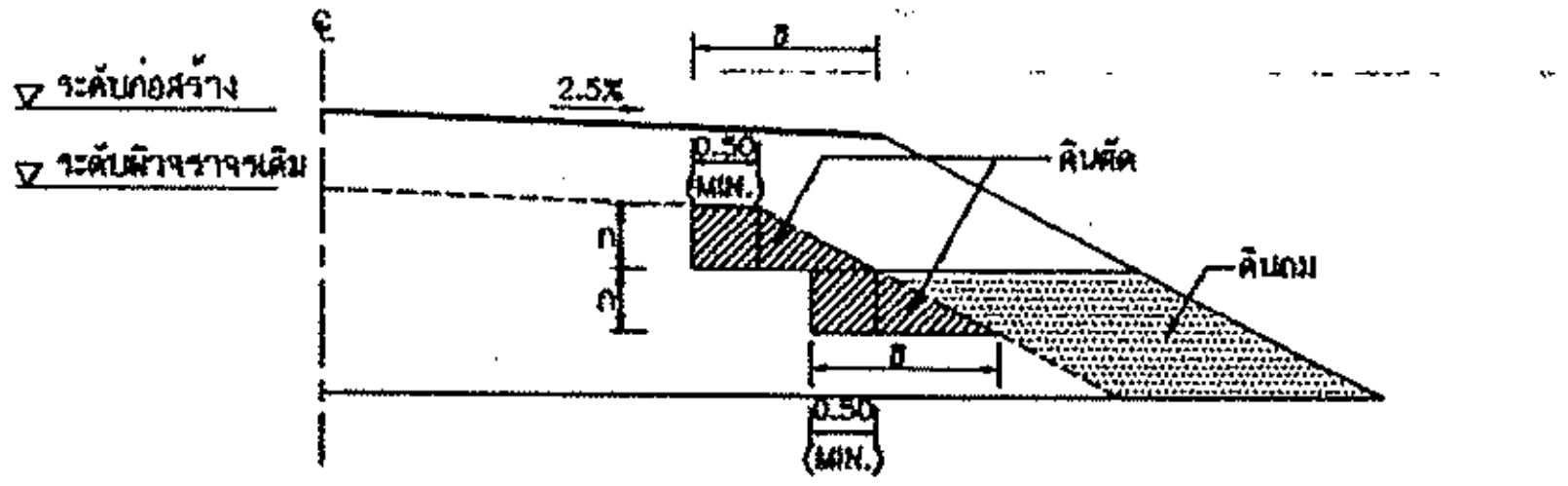

รูปตัดการก่อสร้างลาดคันทางบนถนนเดิม

งานตัด ได้แก่ (งานตัดดิน , งานตัดหินผุ , งานตัดหินแข็ง และงานตัดอื่น ๆ)

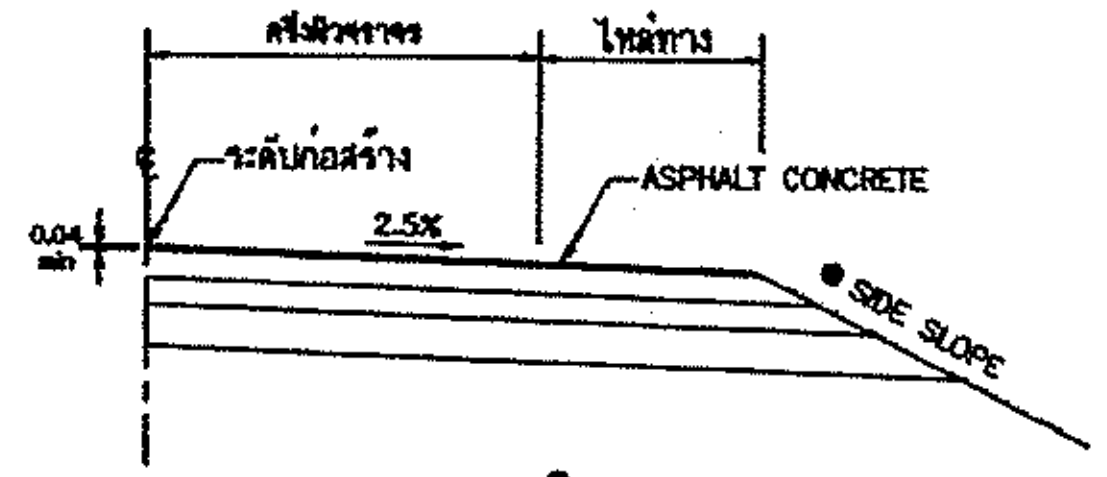

แบบขยายริมขอบทาง

ถนนผิวจราจรแบบ ASPHALT CONCRETE

ตารางแนะนำการออกแบบความหนาของชั้นโครงสร้างทาง(ระยะเวลาการออกแบบ 7 ปี)

ดินเดิมหรือดินคันทางเดิม (CBR)	ผิวASPHALT CONCRETE (เซนติเมตร)	ปริมาณจราจร (คันต่อวัน)	วัสดุคัดเลือก (เมตร)	วัสดุรองพื้นทาง (เมตร)	วัสดุพื้นทาง (เมตร)
4%	4	≤ 500	–	0.20	0.20
	4	501 – 1000	0.20	0.20	0.20
	5	1001 – 1500	0.20	0.20	0.20
	5	1501 – 2000	0.20	0.25	0.25
6%	4	501 – 1000	0.10	0.20	0.20
	5	1001 – 1500	0.10	0.20	0.20
	5	1501 – 2000	0.10	0.25	0.25
8%	4	501 – 1000	–	0.20	0.20
	5	1001 – 1500	–	0.20	0.20
	5	1501 – 2000	–	0.25	0.25

ตารางแนะนำการออกแบบความหนาของชั้นโครงสร้างทาง(ระยะเวลาการออกแบบ 10 ปี)

ดินเดิมหรือดินคันทางเดิม (CBR)	ผิวASPHALT CONCRETE (เซนติเมตร)	ปริมาณจราจร (คันต่อวัน)	วัสดุคัดเลือก (เมตร)	วัสดุรองพื้นทาง (เมตร)	วัสดุพื้นทาง (เมตร)
4%	5	≤ 1000	0.20	0.25	0.20
	6	2000 – 3001	0.20	0.25	0.25
	8	2001 – 3000	0.20	0.25	0.25
	10	3001 – 4000	0.20	0.25	0.25
6%	5	≤ 1000	0.10	0.25	0.20
	6	2000 – 3001	0.10	0.25	0.25
	8	2001 – 3000	0.10	0.25	0.25
	[illegible]	3001 – 4000	0.10	0.25	0.25
8%	5	≤ 1000	–	0.25	0.20
	6	2000 – 3001	–	0.25	0.25
	8	2001 – 3000	–	0.25	0.25
	10	3001 – 4000	–	0.25	0.25

คณะกรรมการ...ตรวจ...การจ้างก่อสร้าง

(ลงชื่อ).......................................ประธานกรรมการ

(ลงชื่อ).......................................กรรมการ

(ลงชื่อ).......................................กรรมการ

ตารางแสดงค่าลาดตัดคันทาง (BACK SLOPE)

และค่าลาดถมคันทาง (SIDE SLOPE)

ความสูงของการตัด หรือ ถม (เมตร)	ดิน		หินผุ		หินแข็ง	
	ตัด	ถม	ตัด	ถม	ตัด	ถม
0.00 – 3.00	2:1	2:1	1:1	1.5:1	0.25:1	1:1

- อัตราส่วนในตารางเป็นแนวราบ : แนวดิ่ง
- ในกรณีที่การถมหรือการตัด สูงกว่า 3.00 เมตร ให้ใช้ตามรูปตัดมาตรฐานทางถมสูง หรือ ตัดลึกมาก ตามแบบ ทถ.-2-501

● ถ้าไม่ได้กำหนดเป็นอย่างอื่นในแบบรูปตัดตามขวาง ค่า BACK SLOPE และ SIDE SLOPE ให้ใช้ค่าตามตารางนี้

รายการประกอบแบบ

1. คุณสมบัติวัสดุ นอกเหนือจากที่ระบุในแบบให้เป็นไปตามมาตรฐานงานทางหลวงท้องถิ่น มทถ.201 ถึง มทถ.231 เฉพาะในส่วนที่เกี่ยวข้องเท่านั้น
2. จำนวนขั้นบันไดมากน้อยขึ้นอยู่กับความสูงของคันทางเดิม
3. ส่วน " ก " ให้อยู่ในดุลยพินิจของผู้ควบคุมการก่อสร้าง
4. ส่วน " ข " กว้างพอที่เครื่องจักรบดอัดดินสามารถทำงานได้
5. มิติที่กำหนดเป็น เมตร นอกจากจะระบุเป็นอย่างอื่น
6. ความหนาของผิวจราจรลาดยางแบบ ASPHALT CONCRETE ผู้ออกแบบจะเป็นผู้กำหนดในแบบก่อสร้างแต่ละสายทาง และควรหนาไม่น้อยกว่า 0.04 ม.

หมายเหตุ

1. กรณีวัสดุคันทางมีค่าCBR < 4% ต้องออกแบบโครงสร้างคันทางเป็นพิเศษ
2. วัสดุที่ใช้ทำคันทางจะต้องมีค่า CBR.ไม่น้อยกว่าค่าCBR.ของดินเดิมและไม่น้อยกว่า 4 %
3. รับน้ำหนักรถบรรทุก 25 ตัน (รถ 10 ล้อ 3 เพลา)
4. ความหนาของชั้นโครงสร้างทาง ผู้ออกแบบจะต้องเป็นผู้กำหนดในแบบก่อสร้างแต่ละสายทาง
5. แบบถนนผิวจราจรแบบ ASPHALT CONCRETE ปรับปรุงจากแบบเลขที่ทช.-2-303/45 แก้ไขครั้งที่ 1 ของกรมทางหลวงชนบท

กรมส่งเสริมการปกครองท้องถิ่น	แบบมาตรฐานงานทาง สำหรับองค์กรปกครองส่วนท้องถิ่น
ถนนผิวจราจรแอสฟัลต์คอนกรีต (ASPHALT CONCRETE)	
แบบเลขที่ ทถ–2–303	แผ่นที่ 23

ประเภทป้ายบังคับ (บ)



ประเภทป้ายเตือน (ต)



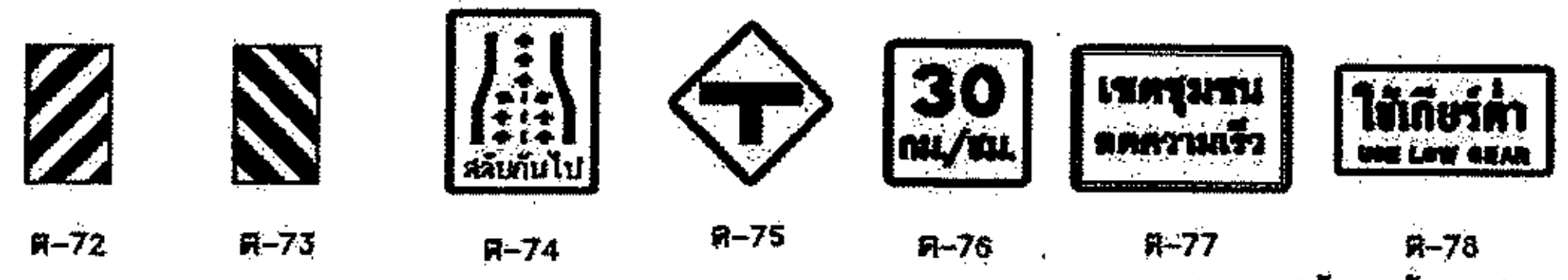

ต-77และต-78 ขนาดป้ายและข้อความปรับเปลี่ยนได้ตามความเหมาะสม

หมายเหตุ - การเลือกใช้ขนาดของป้ายจราจร

ขนาดป้ายจราจร	ประเภททาง	ความเร็วจำกัด (กม./ชม.)
1	สำหรับทางหลวงท้องถิ่น ขนาดเล็ก ตรอก ซอย หรือถนนในเมืองที่มีเขตทางจำกัด	45
2	สำหรับทางหลวงท้องถิ่น และ ทางหลวงชนบท	60
3	สำหรับทางหลวงท้องถิ่น จำนวนช่องจราจร ไม่เกิน 4 ช่องทางจราจร	75
4	สำหรับทางหลวงท้องถิ่น ที่มีช่องจราจรตั้งแต่ 4 ช่องจราจรขึ้นไป	90

ประเภทป้ายบังคับ (บ)

ลำดับที่	ชื่อเครื่องหมาย	รหัส
1	หยุด	บ-1
2	ให้ทาง	บ-2
3	ให้รถสวนทางมาก่อน	บ-3
4	ห้ามแซง	บ-4
5	ห้ามเข้า	บ-5
6	ห้ามกลับรถไปทางขวา	บ-6
7	ห้ามกลับรถไปทางซ้าย	บ-7
8	ห้ามเลี้ยวซ้าย	บ-8
9	ห้ามเลี้ยวขวา	บ-9
10	ห้ามเปลี่ยนช่องเดินรถไปทางซ้าย	บ-10
11	ห้ามเปลี่ยนช่องเดินรถไปทางขวา	บ-11
12	ห้ามเลี้ยวขวาหรือกลับรถ	บ-12
13	ห้ามเลี้ยวซ้ายหรือกลับรถ	บ-13
14	ห้ามรถยนต์	บ-14
15	ห้ามรถบรรทุก	บ-15
16	ห้ามรถจักรยานยนต์	บ-16
17	ห้ามรถพ่วง	บ-17
18	ห้ามรถยนต์สามล้อ	บ-18
19	ห้ามรถสามล้อ	บ-19
20	ห้ามรถจักรยาน	บ-20
21	ห้ามล้อเลื่อนลากเข็น	บ-21
22	ห้ามรถยนต์ที่ใช้ในการเกษตร	บ-22
23	ห้ามเกวียน	บ-23
24	ห้ามรถจักรยานยนต์และ รถยนต์	บ-24
25	ห้ามรถจักรยาน รถสามล้อ และ ล้อเลื่อนลากเข็น	บ-25
26	ห้ามรถจักรยานยนต์และรถยนต์สามล้อ	บ-26
27	ห้ามใช้เสียง	บ-27
28	ห้ามคน	บ-28
29	ห้ามจอดรถ	บ-29
30	ห้ามหยุดรถ	บ-30
31	หยุดตรวจ	บ-31
32	จำกัดความเร็ว	บ-32
33	ห้ามรถหนักเกินกำหนด	บ-33
34	ห้ามรถกว้างเกินกำหนด	บ-34
35	ห้ามรถสูงเกินกำหนด	บ-35
36	ห้ามรถยาวเกินกำหนด	บ-36
37	ให้เดินรถทางเดียวไปข้างหน้า	บ-37
38	ทางเดินรถทางเดียวไปทางซ้าย	บ-38
39	ทางเดินรถทางเดียวไปทางขวา	บ-39
40	ให้ชิดซ้าย	บ-40
41	ให้ชิดขวา	บ-41
42	ให้ไปทางซ้ายหรือ ทางขวา	บ-42
43	ให้เลี้ยวซ้าย	บ-43
44	ให้เลี้ยวขวา	บ-44
45	ให้เลี้ยวซ้ายหรือ เลี้ยวขวา	บ-45
46	ให้ตรงไปหรือ เลี้ยวซ้าย	บ-46
47	ให้ตรงไปหรือ เลี้ยวขวา	บ-47
48	วงเวียน	บ-48
49	ช่องเดินรถประจำทาง	บ-49
50	ช่องเดินรถมวลชน	บ-50
51	ช่องเดินรถจักรยานยนต์	บ-51
52	ช่องเดินรถจักรยาน	บ-52
53	เฉพาะคนเดิน	บ-53
54	ให้ใช้ความเร็ว	บ-54
55	สุดเขตบังคับ	บ-55

ประเภทป้ายเตือน (ต.)

ลำดับที่	ชื่อเครื่องหมาย	รหัส
1–10	ทางโค้งต่างๆ	ต-1 ถึง ต-10
11–20	ทางแยกต่างๆ	ต-11 ถึง ต-20
21	วงเวียนข้างหน้า	ต-21
22	ทางแคบทั้งสองด้าน	ต-22
23	ทางแคบด้านซ้าย	ต-23
24	ทางแคบด้านขวา	ต-24
25	สะพานแคบ	ต-25
26	ช่องจราจรปิดด้านซ้าย	ต-26
27	ช่องจราจรปิดด้านขวา	ต-27
28	ทางข้ามรถไฟไม่มีเครื่องกั้นทาง	ต-28
29	ทางข้ามรถไฟมีเครื่องกั้นทาง	ต-29
30	ทางข้ามรถไฟติดทางแยก	ต-30
31	ทางแคบ	ต-31
32	ทางลอดต่ำ	ต-32
33	ทางขึ้นลาดชัน	ต-33
34	ทางลงลาดชัน	ต-34
35	เตือนรถกระโดด	ต-35
36	ผิวทางขรุขระ	ต-36
37	ทางเป็นแอ่ง	ต-37
38	ทางลื่น	ต-38
39	ผิวทางร่วน	ต-39
40	ระวังหินร่วง	ต-40
41	สะพานเปิดได้	ต-41
42–43	ให้เปลี่ยนช่องจราจร	ต-42 ถึง ต-43
44	ออกทางขนาน	ต-44
45	เข้าทางหลัก	ต-45
46–47	ทางร่วม	ต-46 ถึง ต-47
48	ทางคู่ข้างหน้า	ต-49
49	สิ้นสุดทางคู่	ต-50
50–51	จุดกลับรถ	ต-50 ถึง ต-51
52	ทางเดินรถสองทาง	ต-52
53	สัญญาณจราจร	ต-53
54	หยุดข้างหน้า	ต-54
55	ให้ทางข้างหน้า	ต-55
56	ระวังคนข้ามถนน	ต-56
57	โรงเรียนระวังเด็ก	ต-57
58	ระวังสัตว์	ต-58
59	ระวังเครื่องบินต่ำ	ต-59
60	ระวังอันตราย	ต-60
61	เขตห้ามแซง	ต-61
62–73	เตือนแนวทางต่างๆ	ต-62 ถึง ต-73
74	สลับกันไป	ต-74
75	ทางแยก	ต-75
76	ป้ายเตือนความเร็ว	ต-76
77	ป้ายข้อความ	ต-77
78	ป้ายข้อความ	ต-78

หมายเหตุ
แบบป้ายจราจรป้ายบังคับและป้ายเตือนปรับปรุงจาก[illegible]
ของกรมทางหลวงชนบท

คณะกรรมการจัดทำแบบรูปรายการงานก่อสร้าง

(ลงชื่อ)..ประธานกรรมการ

(ลงชื่อ)..กรรมการ

(ลงชื่อ)..กรรมการ

กรมทางหลวงชนบท

แบบมาตรฐานงานทาง
สำหรับองค์กรปกครองส่วนท้องถิ่น

ป้ายจราจรป้ายบังคับและป้ายเตือน

แบบเลขที่ ทถ-3-101 | แผ่นที่ 40

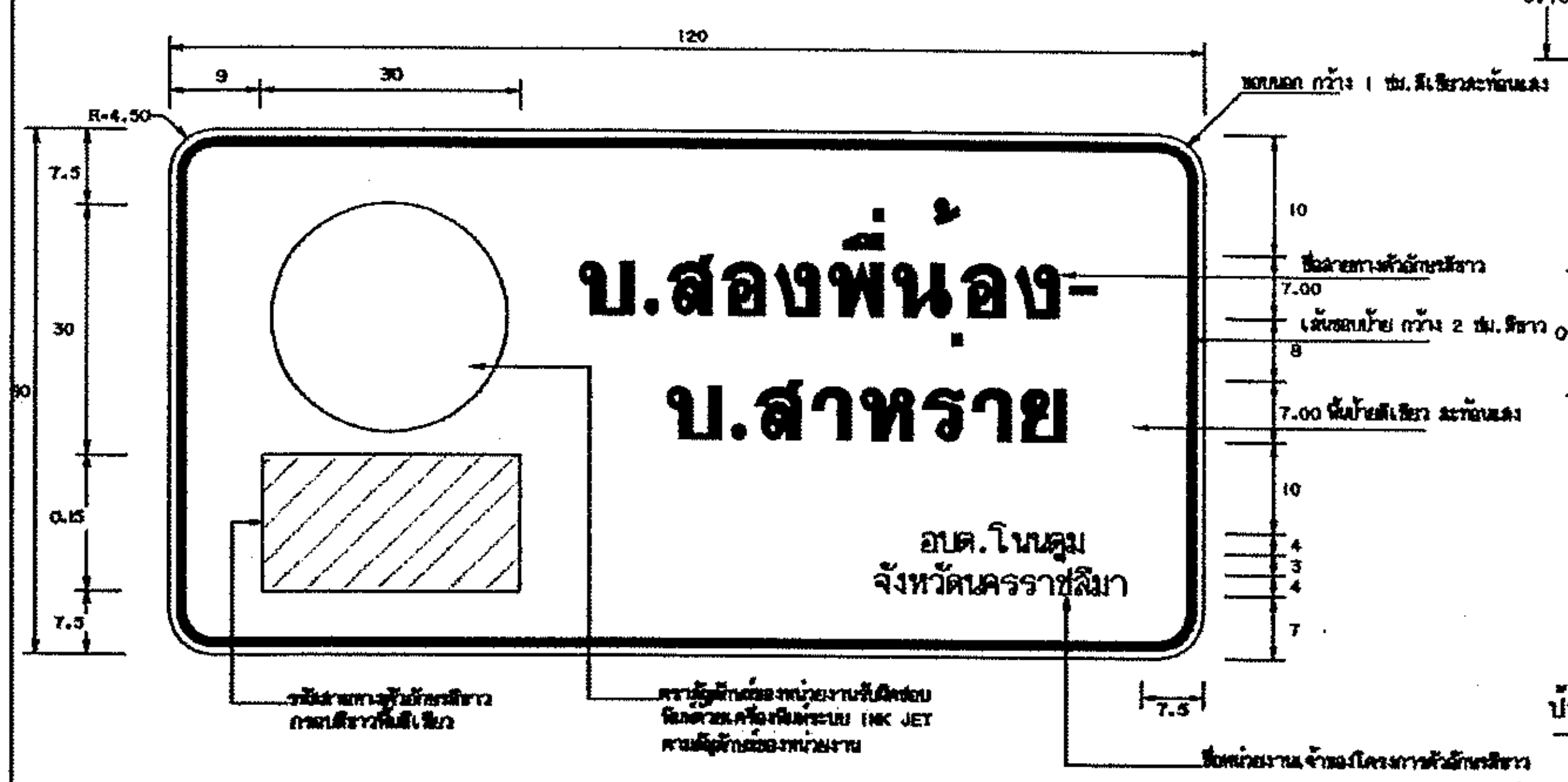

ป้ายหมายเลขทางหลวงท้องถิ่น
น-1
(กรณีที่ติดตั้งป้ายในเขตทางของทางหลวงท้องถิ่น)
หน่วยเป็นเซนติเมตร

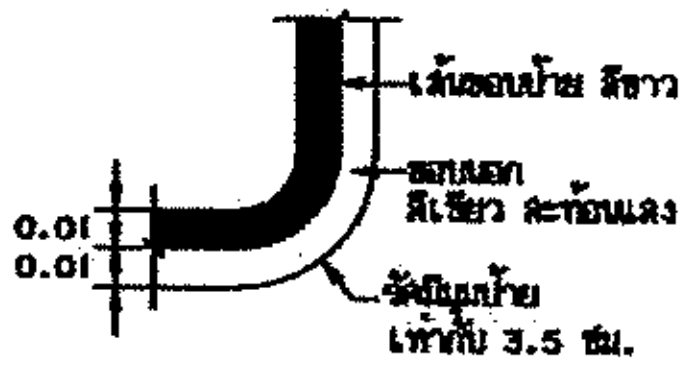

แสดงมุมป้ายแนะนำ(น-1)

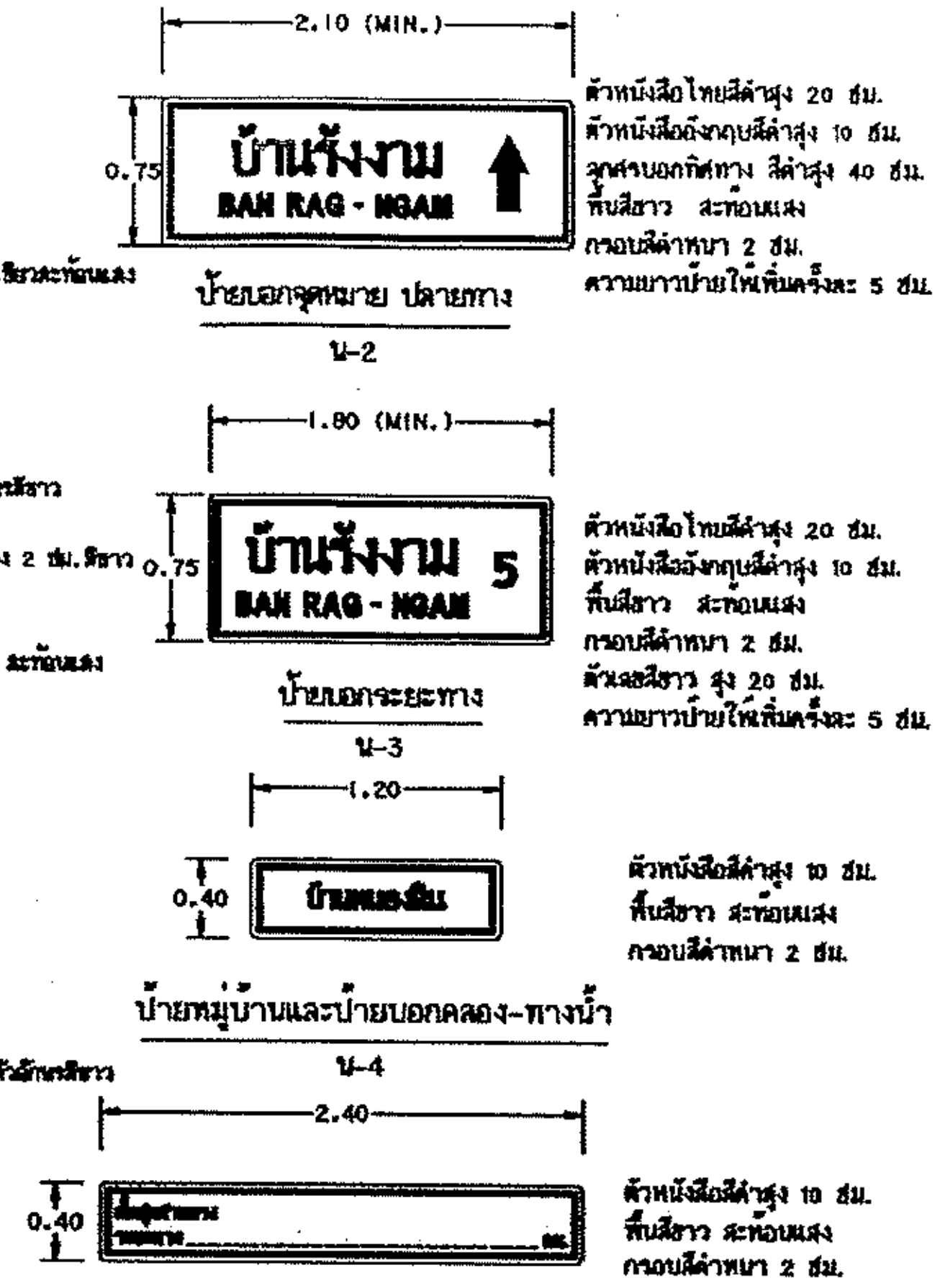

ป้ายบอกจุดหมาย ปลายทาง
น-2

ป้ายบอกระยะทาง
น-3

ป้ายหมู่บ้านและป้ายบอกคลอง-ทางน้ำ
น-4

ป้ายสิ้นสุดสายทาง
น-5

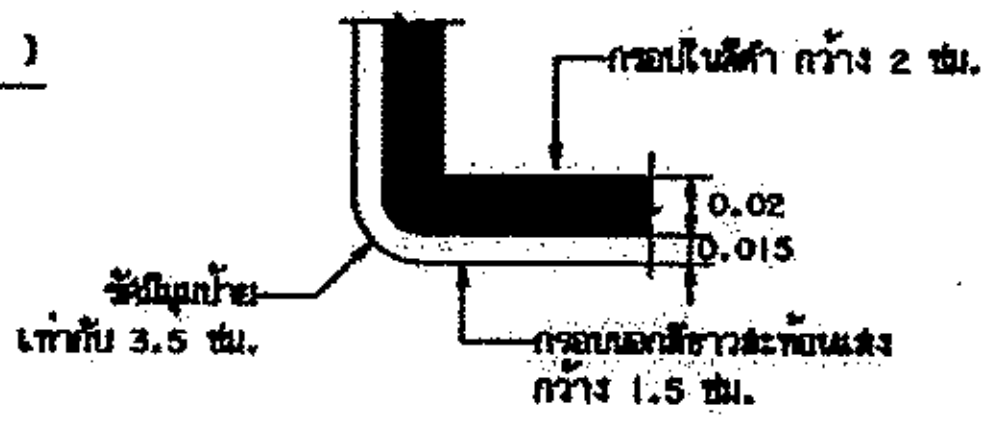

แสดงมุมป้ายแนะนำ(น-2 ถึง น-5)

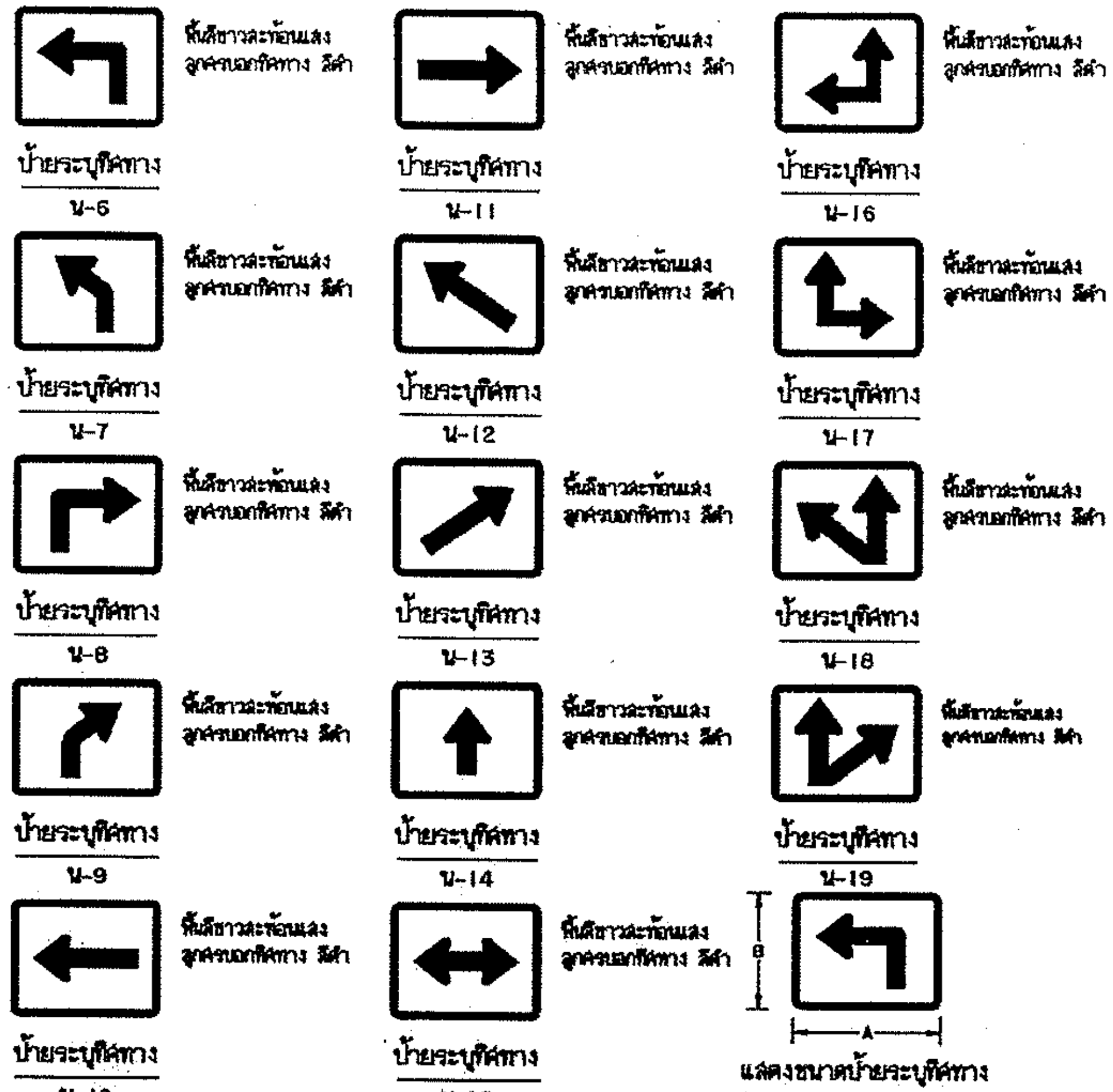

ป้ายระบุทิศทาง น-6 ... น-19

แสดงขนาดป้ายระบุทิศทาง
น-6 ถึง น-19

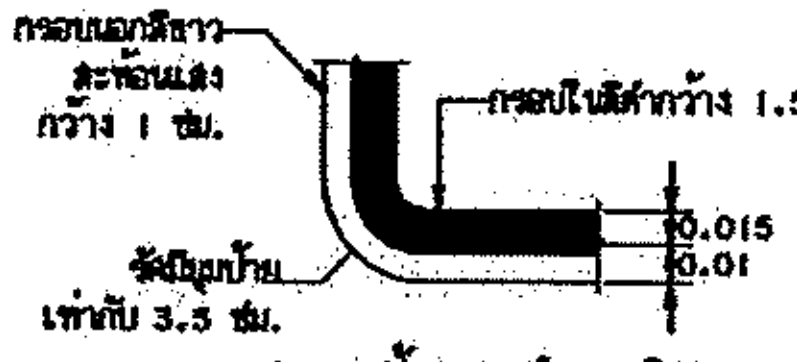

แสดงมุมป้ายแนะนำบอกทิศทาง
(น-6 ถึง น-19)

ป้ายชี้ทาง
น-20

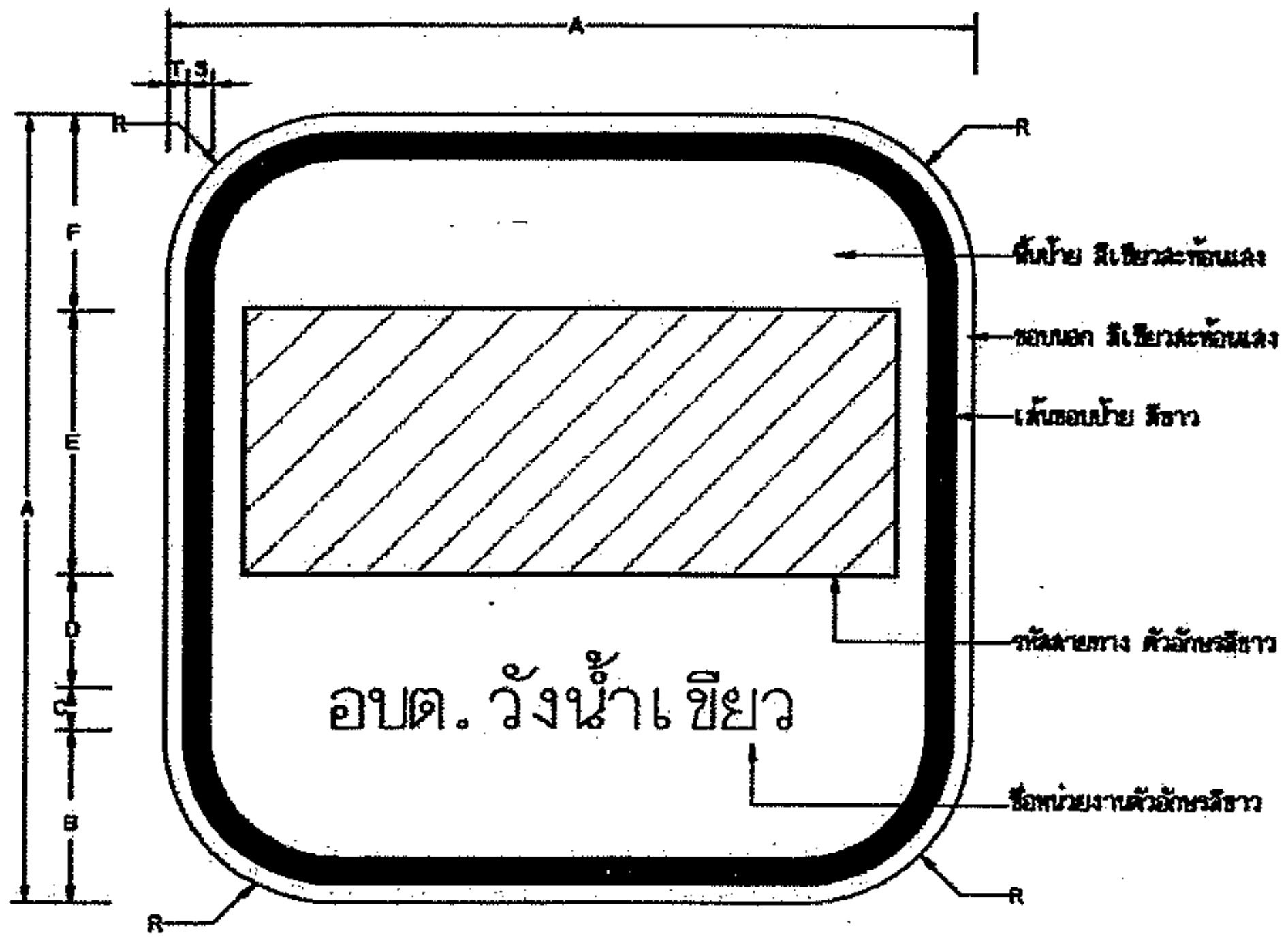

ป้ายหมายเลขทางหลวงท้องถิ่น
น-1/1
(กรณีที่ติดตั้งป้ายในเขตทางของกรมทางหลวงและทางหลวงชนบท)

ตารางแสดงขนาดป้าย น-1/1

ขนาด	หน่วยเป็นเซนติเมตร								
ป้ายจราจร	A	B	C	D	E	F	R	S	T
1	60	10	5	8	27	10	13	2	1.5
2	75	12	7	10	34	12	16	2.5	1.75

ตารางแสดงขนาดป้าย น-6 ถึง น-19

ขนาด	หน่วยเป็นเซนติเมตร		
ป้ายจราจร	A	B	หมายเหตุ
1	50	40	[illegible]
2	65	50	[illegible]

รายการประกอบแบบ

1. การติดตั้งป้ายให้ดูรายละเอียดในแบบเลขที่ ทถ-3-108(1) และ ทถ-3-108(2)
2. ติดตั้งป้าย น-1 เพื่อใช้เป็นป้ายชื่อโครงการสายทางบนถนนของทางหลวงท้องถิ่นที่ กม.ที่ 0+000.00 ถึง 0+015.00 หรือเพิ่มเติมในพื้นที่เขตรอยต่อของแต่ละอปท.
3. ติดตั้งป้าย น-2 ที่ กม.ที่ 0+025.00 ถึง 0+035.00 (ตามความเหมาะสม)
4. หมึกพิมพ์ให้ใช้หมึกพิมพ์ชนิดโปร่งแสง ที่มีอายุการรับประกันเทียบเท่าแผ่นสะท้อนแสง
5. ป้ายแนะนำ พื้นป้ายสีเขียวสะท้อนแสง ติดกับด้วยแผ่นสะท้อนแสงระดับ 1 ให้เป็นไปตาม มอก.606
6. ป้ายหมายเลขทางหลวงท้องถิ่น(น-1/1)ที่ติดตั้งบนถนนของกรมทางหลวง หรือกรมทางหลวงชนบทผู้ควบคุมงานต้องติดต่อประสานงานและขออนุญาตก่อนติดตั้งให้สอดคล้องกับมาตรฐานของหน่วยงานนั้นๆ
7. ป้ายจราจรแนะนำ ปรับปรุงจากแบบเลขที่ทช.-3-107/46(แก้ไขครั้งที่3) ของกรมทางหลวงชนบท
8. กรณีชื่อสายทางในป้ายโครงการ(น-1)มีความยาวสายทางไม่เกิน 1 บรรทัดให้ใช้ตัวอักษรที่มีขนาดความสูงมากกว่า 7.5 ซม.ได้แต่ไม่เกิน 10 ซม.
9. การระบุชื่อเจ้าของหน่วยงานในป้ายโครงการ(น-1)หากเจ้าของหน่วยงานเป็น อบจ. ซึ่งได้บอกพื้นที่จังหวัดแล้วก็ไม่ต้องระบุจังหวัดอีก
10. ขนาดของรหัสสายทางให้เป็นไปตามคู่มือการลงทะเบียนเป็นทางหลวงท้องถิ่น

คณะกรรมการจัดทำแบบรูปรายการงานก่อสร้าง

(ลงชื่อ)..........................ประธานกรรมการ

(ลงชื่อ)..........................กรรมการ

(ลงชื่อ)..........................กรรมการ

กรมทางหลวงชนบท	แบบมาตรฐานงานทาง สำหรับองค์กรปกครองส่วนท้องถิ่น
	ป้ายจราจรป้ายแนะนำ
แบบเลขที่ ทถ-3-107	แผ่นที่ 46

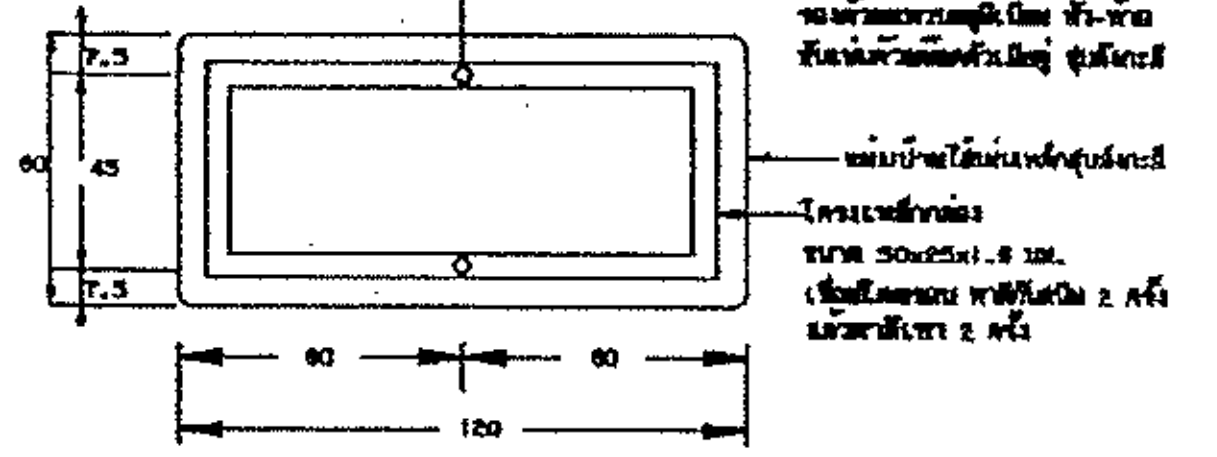

แสดงการยึดโครงป้ายโครงการ น-1

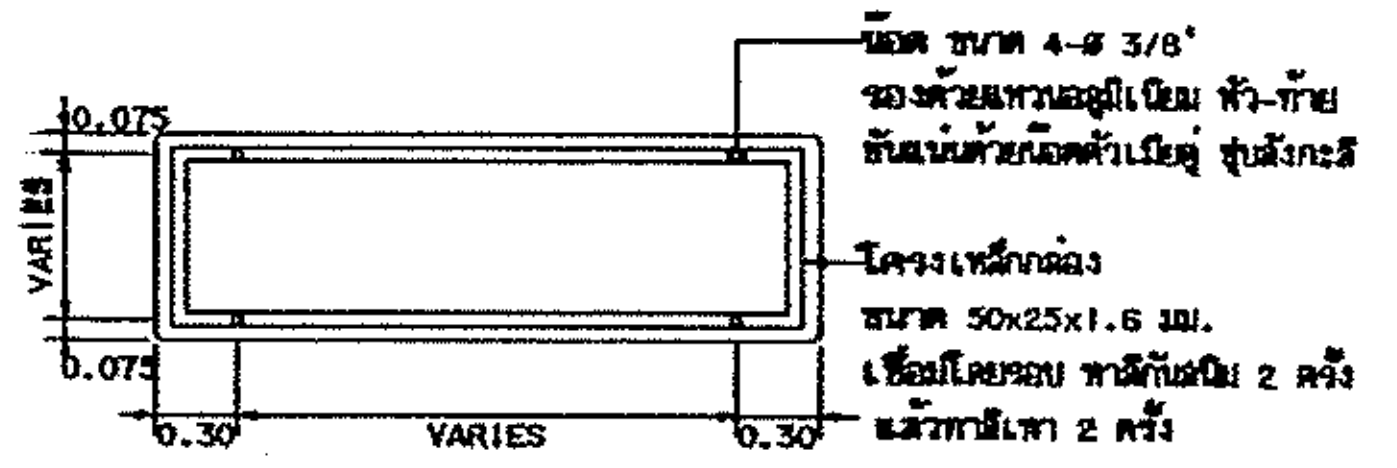

รายละเอียดด้านหลังป้าย น-2และน-3

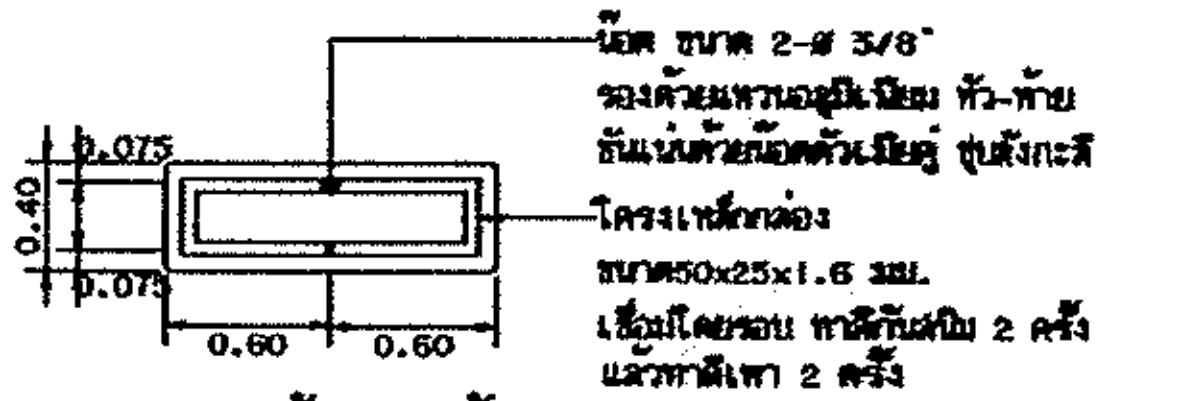

รายละเอียดด้านหลังป้าย น-4

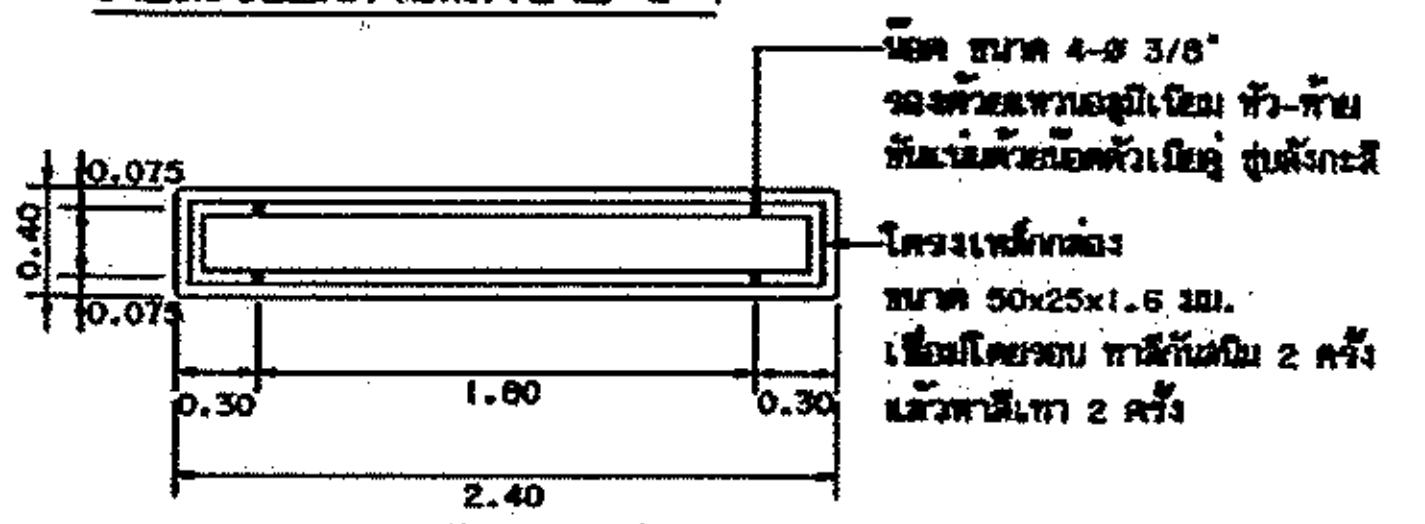

รายละเอียดด้านหลังป้าย น-5

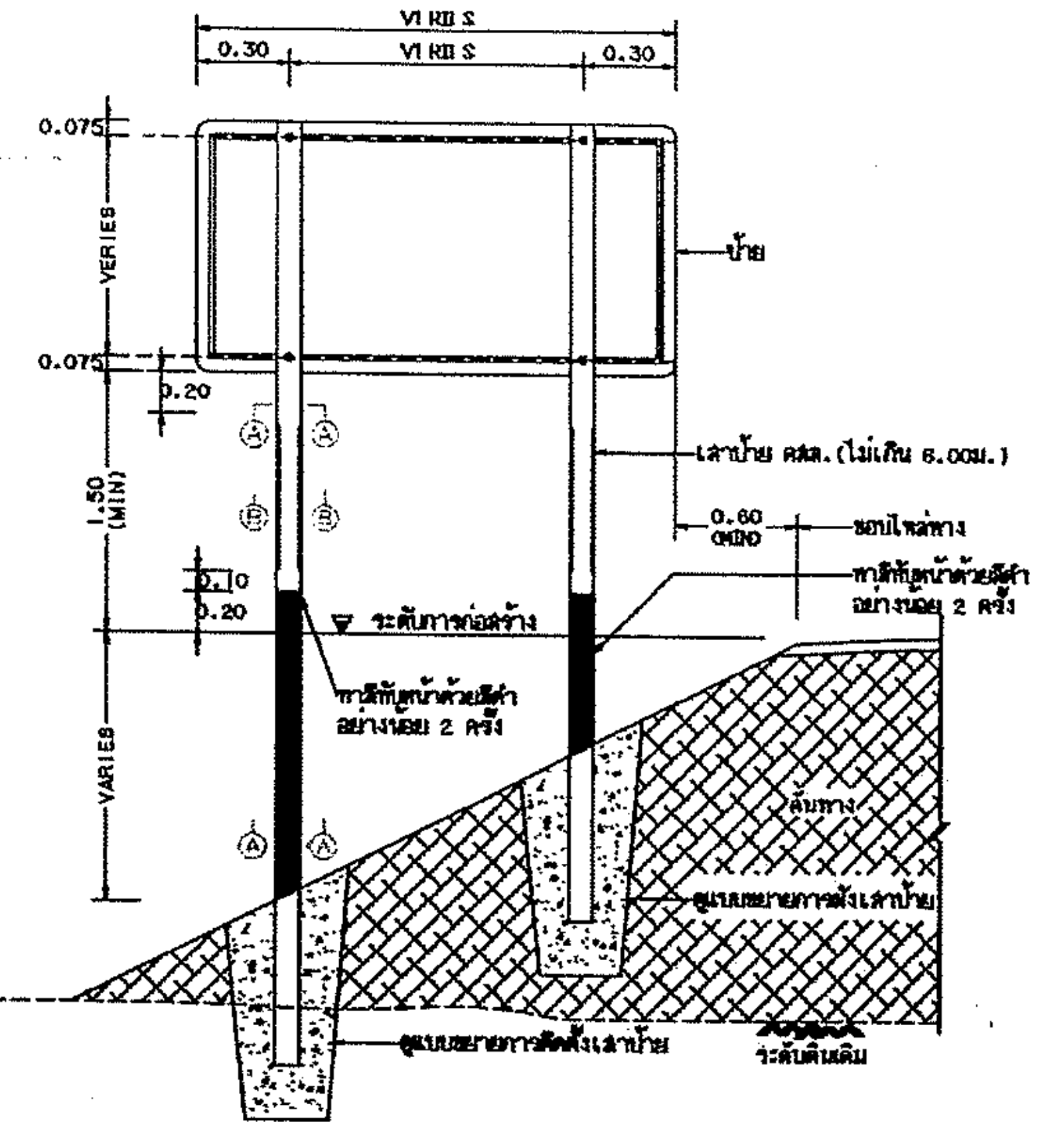

แสดงการปักเสาป้ายแนะนำ น-2 น-3และน-5

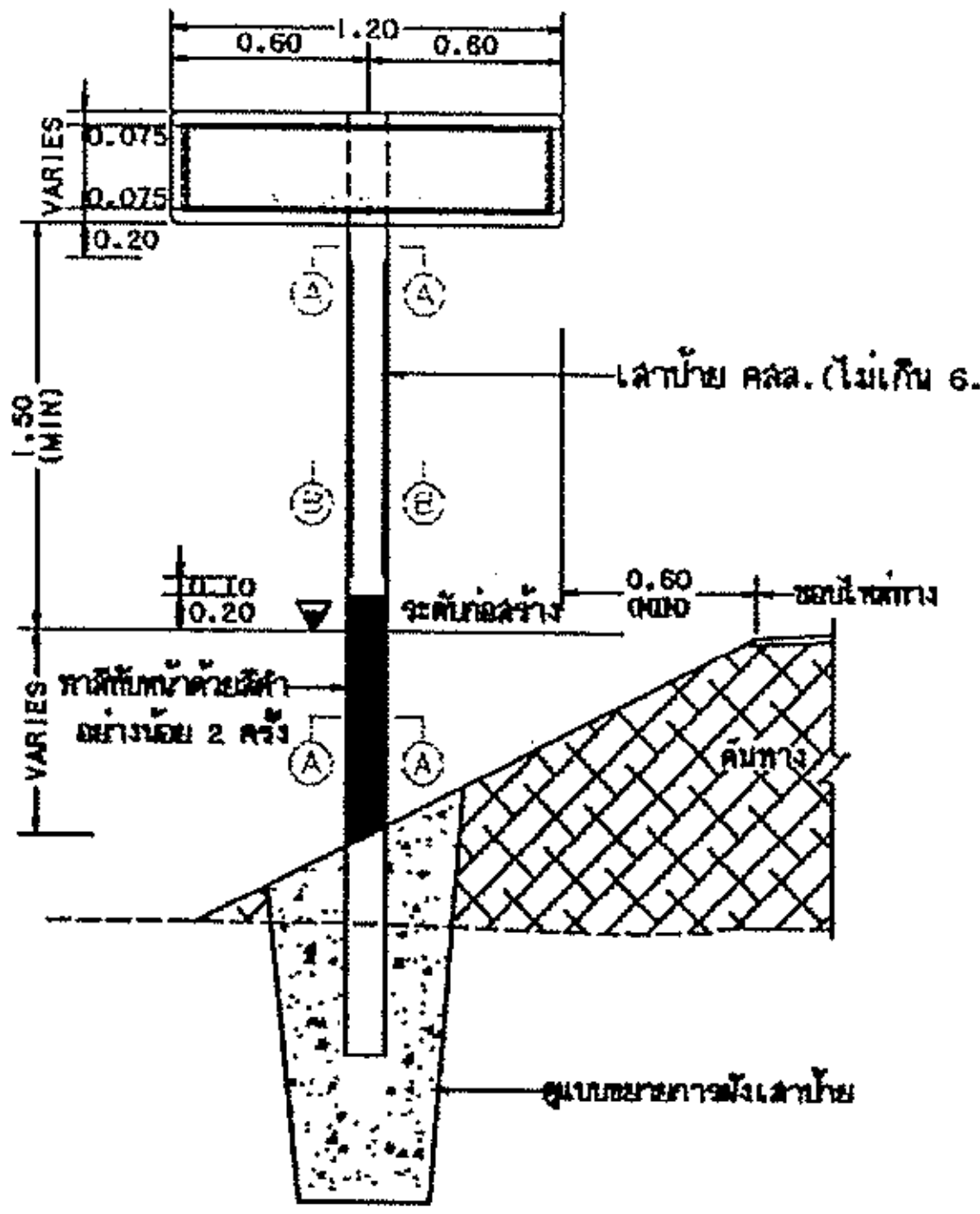

แสดงการปักเสาป้ายแนะนำ น-1และน-4

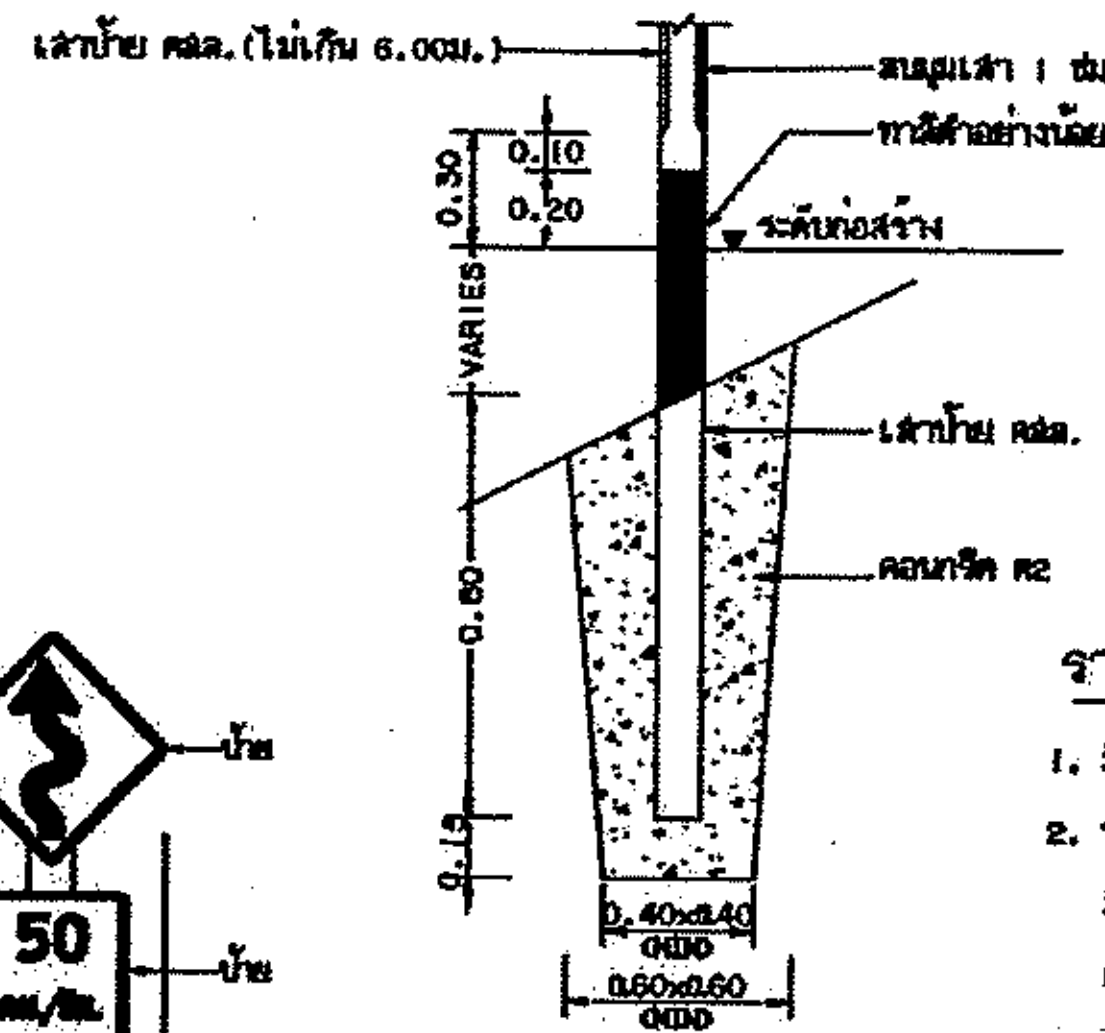

แสดงการฝังเสาป้าย

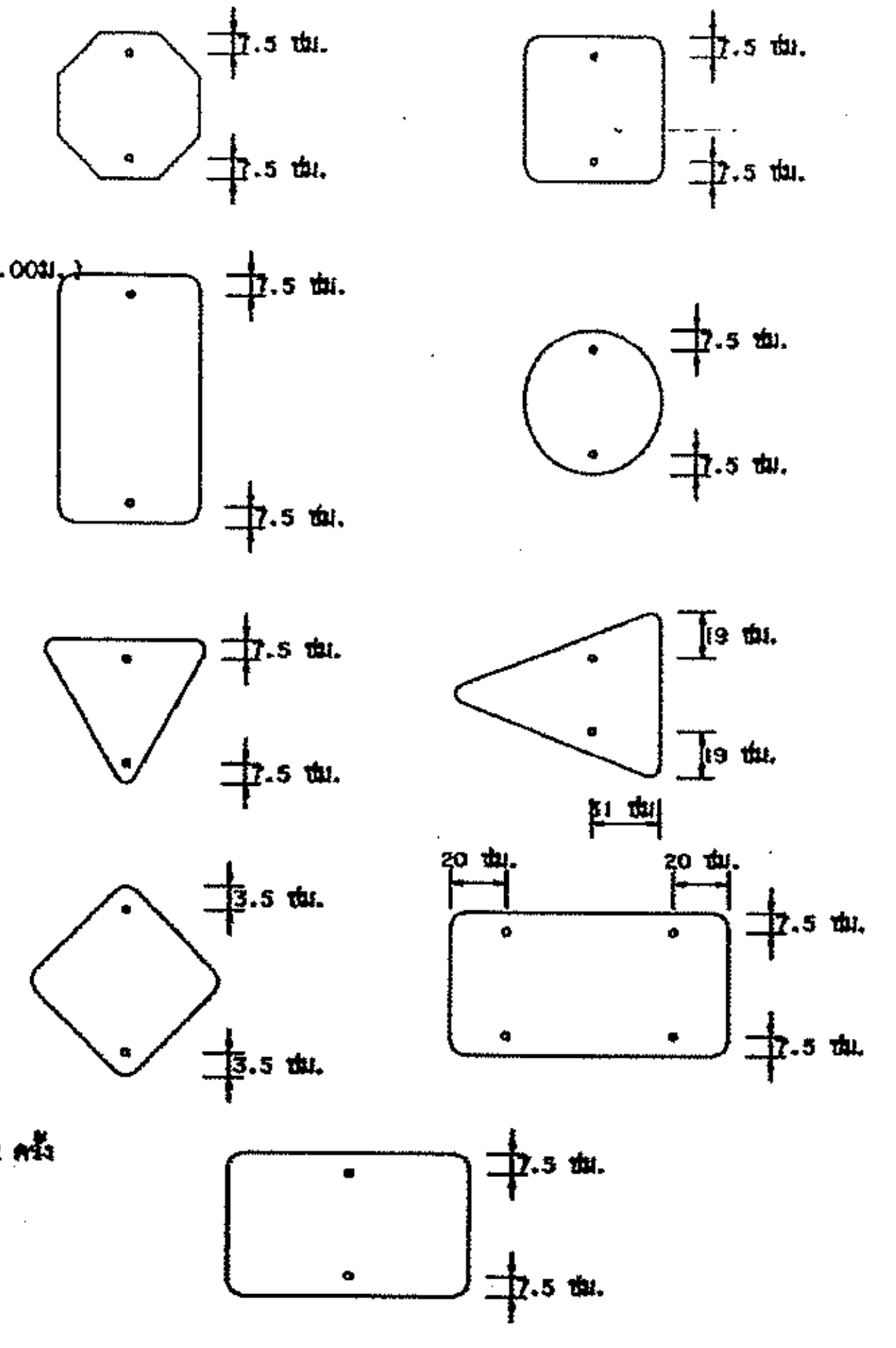

แสดงตำแหน่งการติดตั้งแผ่นป้ายบังคับ ป้ายเตือน

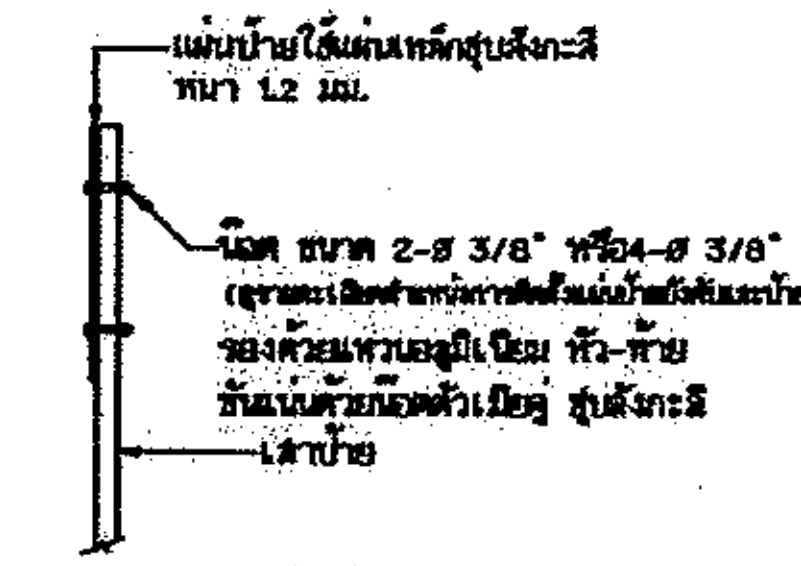

แสดงการติดตั้งป้ายบังคับ,ป้ายเตือน

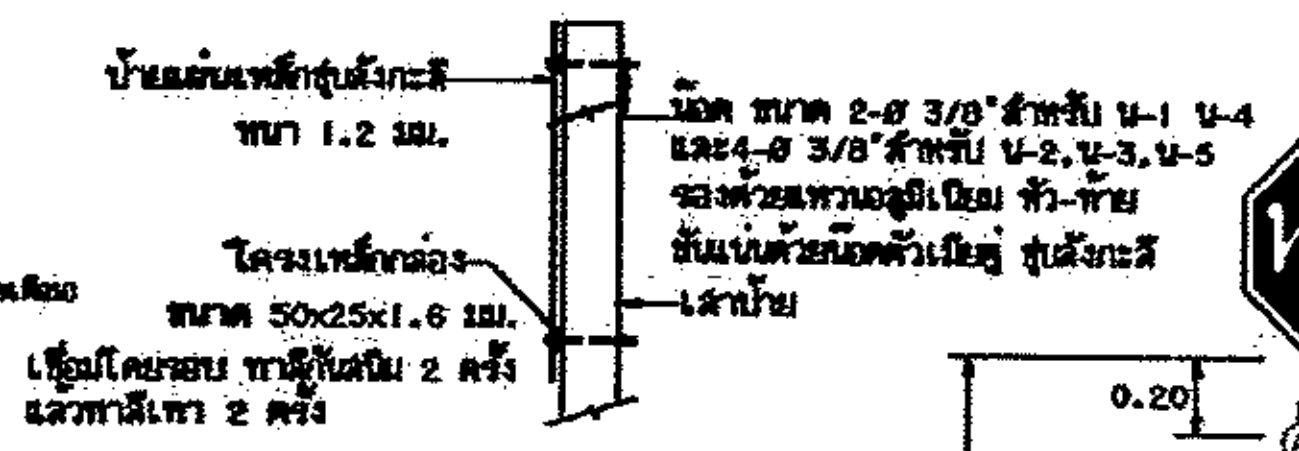

แสดงการติดตั้งป้ายแนะนำ

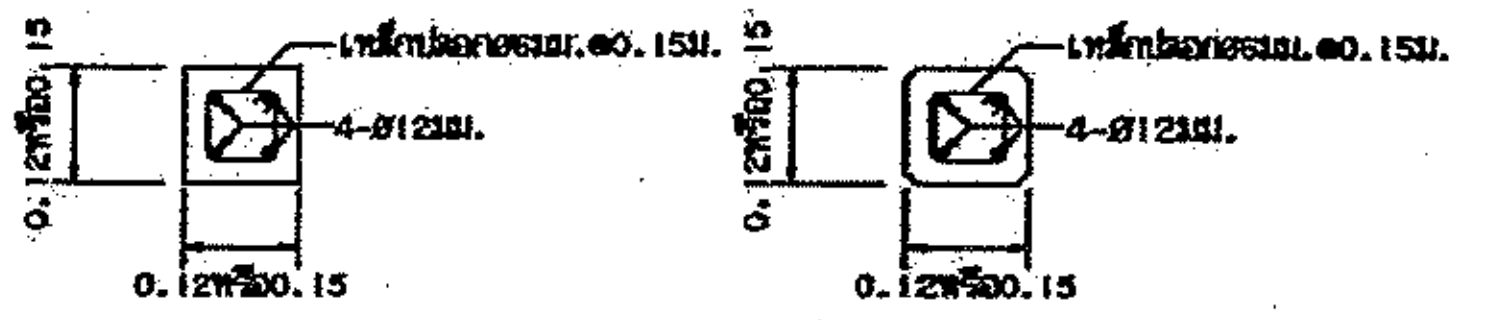

รูปตัด A-A รูปตัด B-B

รูปตัดเสาป้าย

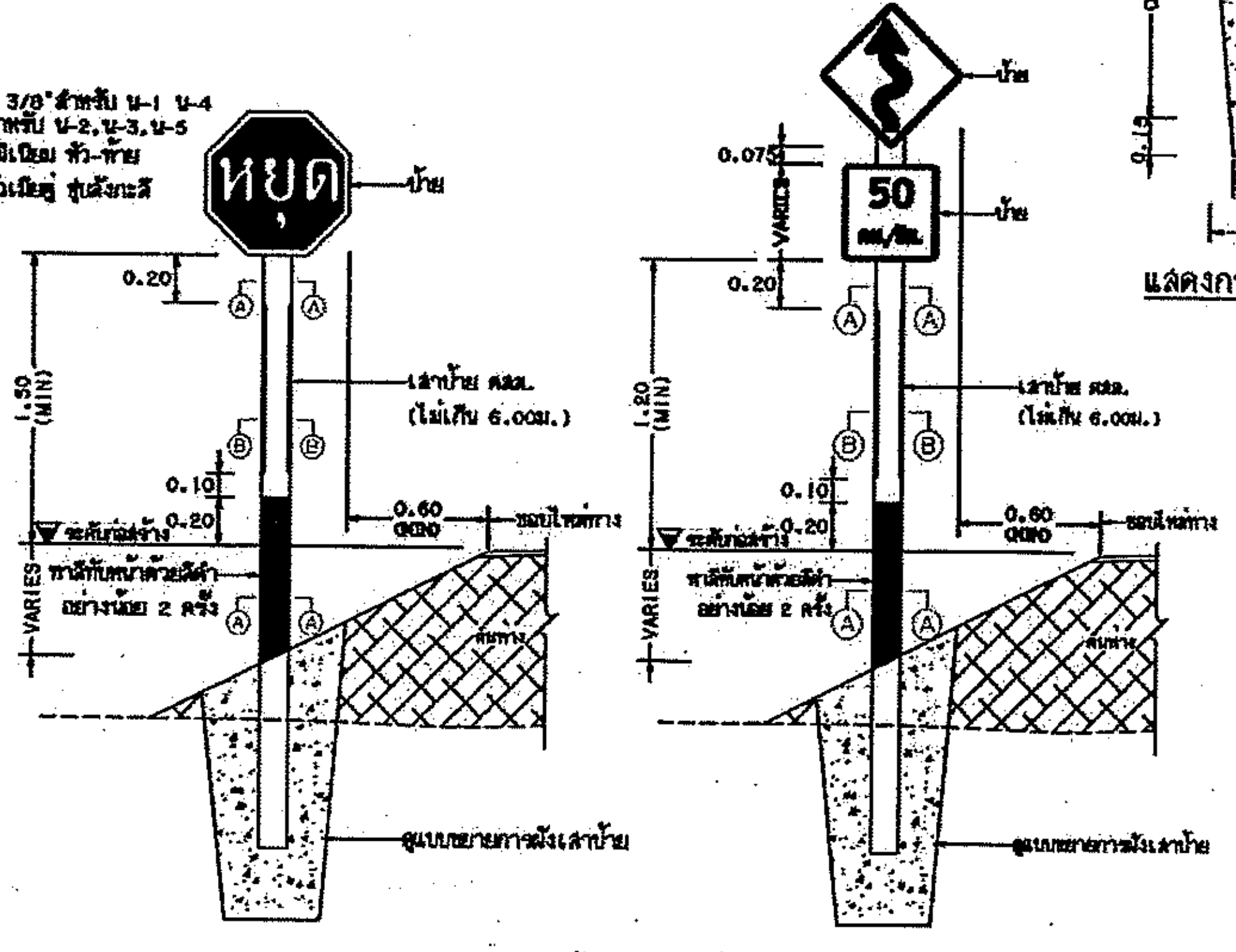

แสดงการปักเสาป้ายบังคับและป้ายเตือน

รายการประกอบแบบ

1. มิติต่างๆ มีหน่วยเป็นเมตร นอกจากจะระบุไว้เป็นอย่างอื่น
2. ป้ายบังคับ ป้ายเตือนและป้ายแนะนำให้ทำด้วยแผ่นเหล็กชุบสังกะสี หนาไม่น้อยกว่า 1.2 มม. มีคุณสมบัติตาม มอก.50 ด้านหน้าป้ายให้ติดแผ่นสะท้อนแสงชนิดที่ 1 มีประสิทธิภาพการสะท้อนแสงระดับ 1 ตาม มอก.606 ด้านหลังป้ายทำสีรองพื้นกันสนิมแล้วพ่นสีทับอีก 1 ชั้น
3. ตัวอักษรและตัวเลขที่ใช้เขียนข้อความลงในแผ่นป้ายให้ใช้ตามแบบมาตรฐานตัวอักษรและตัวเลข แบบเลขที่ ทถ.-3-113
4. เสาคอนกรีตให้ทาสี ... อย่างน้อย 2 ครั้ง ...
5. ขนาดของป้ายบังคับ ป้ายเตือนและป้ายแนะนำ อาจกำหนดให้มีขนาดใหญ่ขึ้นได้ ... สายทางที่ออกแบบความเร็วสูง

คณะกรรมการ ... รายการงานก่อสร้าง

(ลงชื่อ)........................ประธานกรรมการ

(ลงชื่อ)........................กรรมการ

(ลงชื่อ)........................กรรมการ

หมายเหตุ

1. เสาขนาด 0.12x0.12 ม.ใช้สำหรับเสาเดี่ยวและเสาคู่ที่มีขนาดพื้นที่ของป้ายไม่เกิน 2 ตร.ม. และ 4 ตร.ม.ตามลำดับหากมีพื้นที่ป้ายมากกว่าที่ระบุให้ใช้เสาขนาด 0.15x0.15 ม.
2. คอนกรีตเสาป้าย ใช้ประเภท ค.2
3. แบบการติดตั้งป้ายจราจร(แบบป้ายเดี่ยว) ปรับปรุงจากแบบเลขที่ทช.-3-108(1)/46 ของกรมทางหลวงชนบท

แบบมาตรฐานงานทาง สำหรับองค์กรปกครองส่วนท้องถิ่น	
การติดตั้งป้ายจราจร (แบบป้ายเดี่ยว)	
แบบเลขที่ ทถ-3-108	แผ่นที่ 47

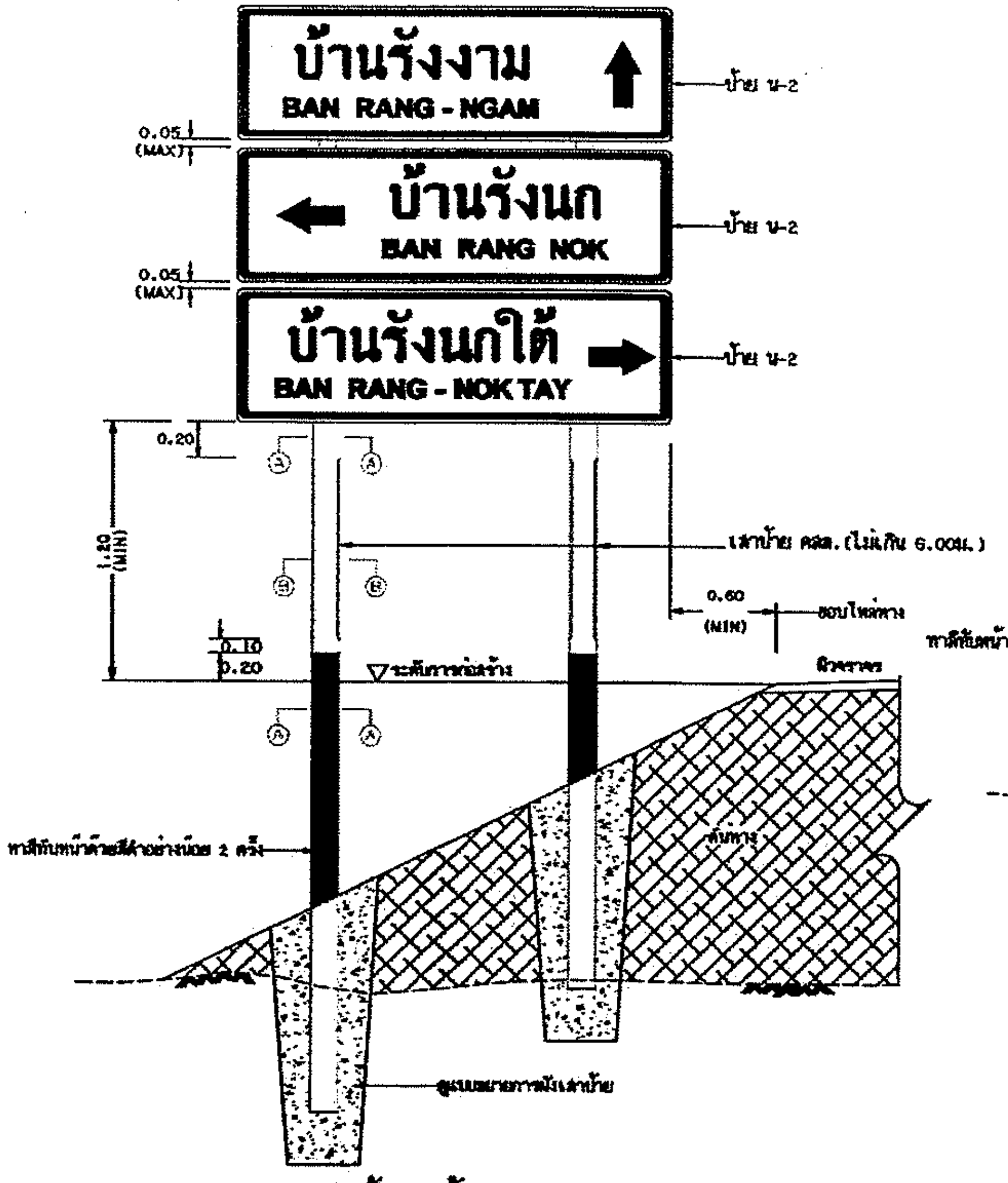

แสดงการติดตั้งเสาป้าย น-2(ชุด)และน-3(ชุด)

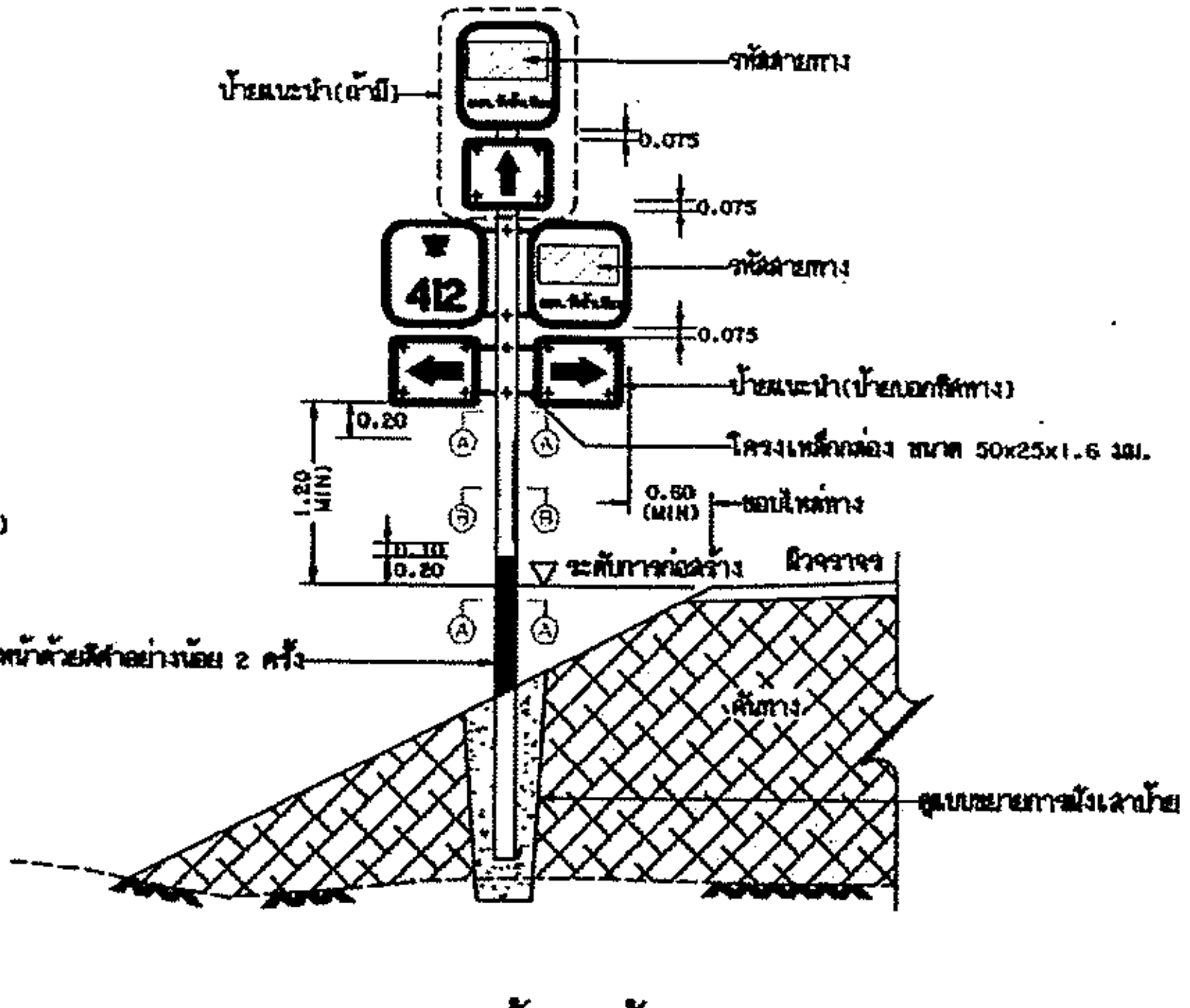

แสดงการติดตั้งเสาป้ายชุดระบุทิศทาง

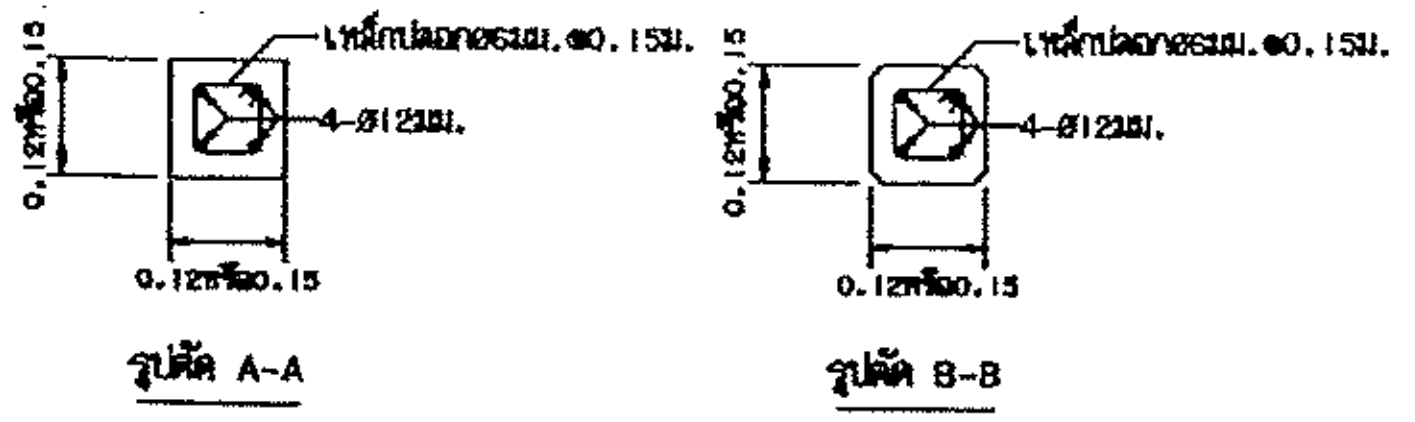

รูปตัด A-A

รูปตัด B-B

รูปตัดเสาป้าย (ดูหมายเหตุ ข้อ 4)

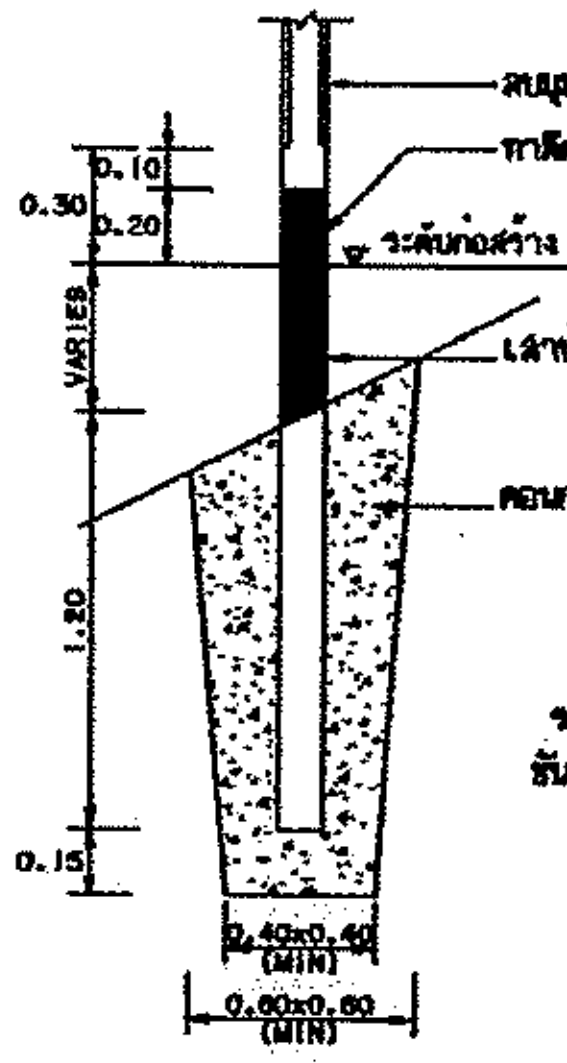

แสดงการฝังเสาป้าย

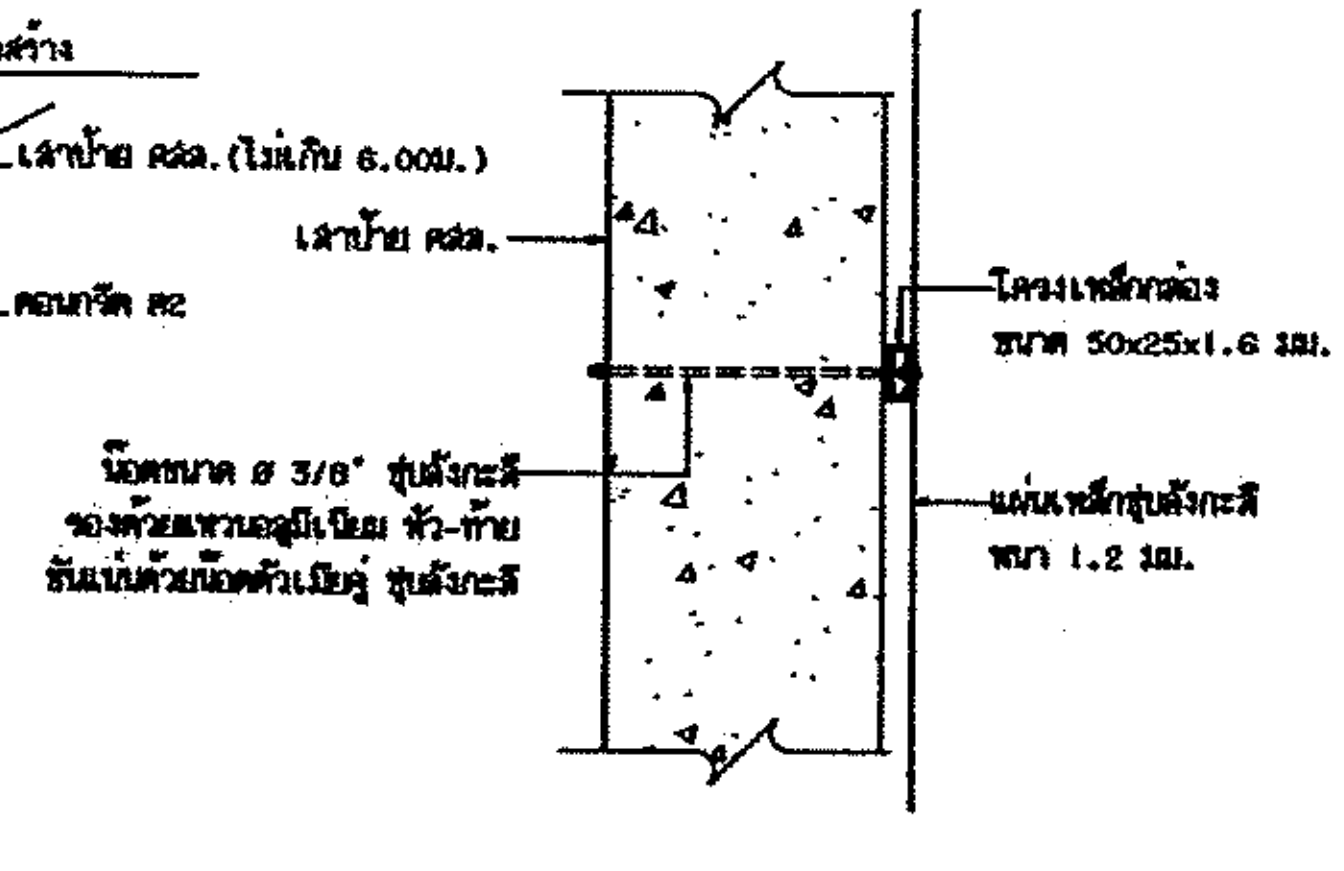

รูปด้านข้างแสดงการยึดโครงป้ายกับเสา

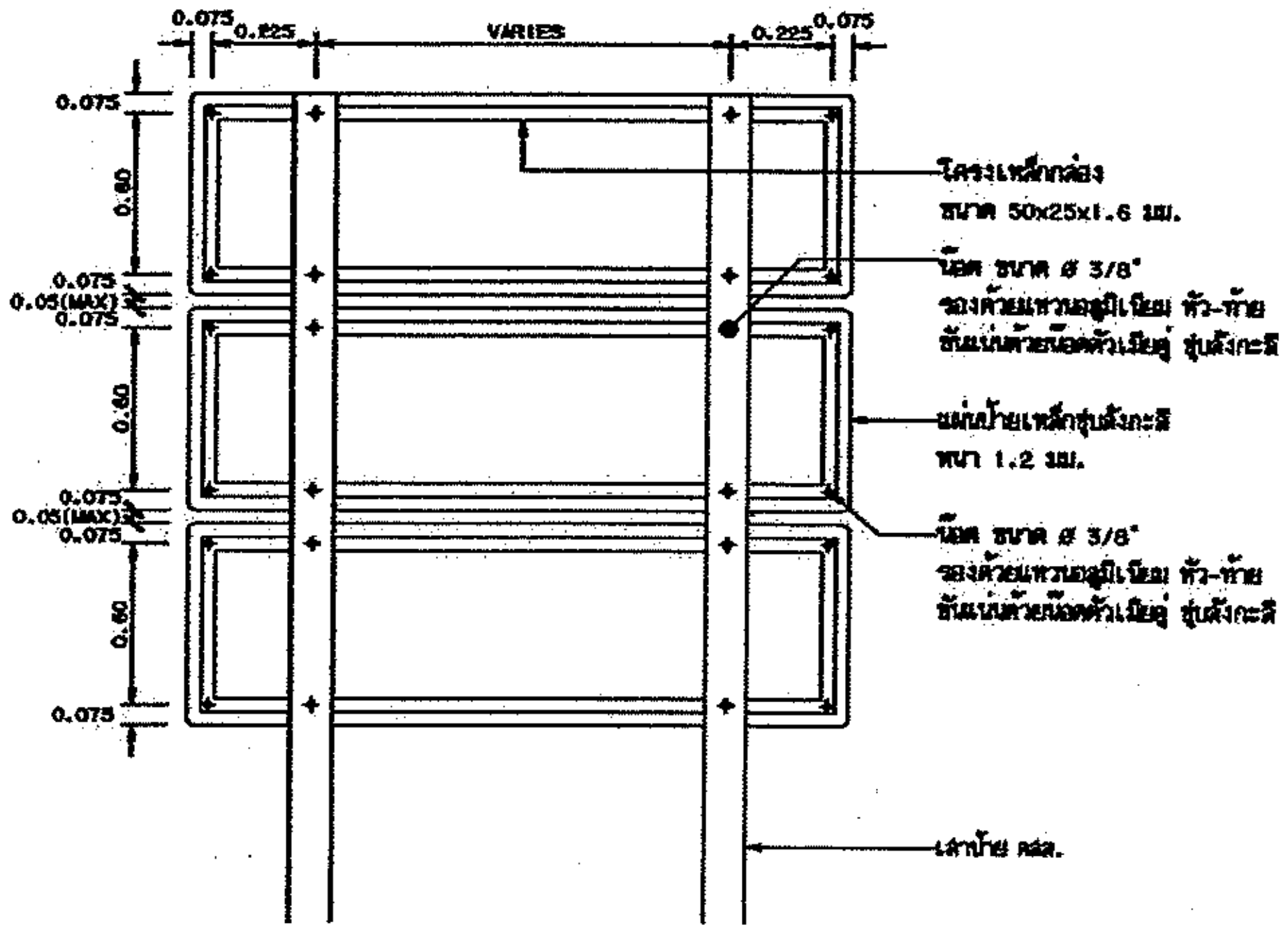

แสดงการยึดโครงเสาป้าย น-2(ชุด)และน-3(ชุด)

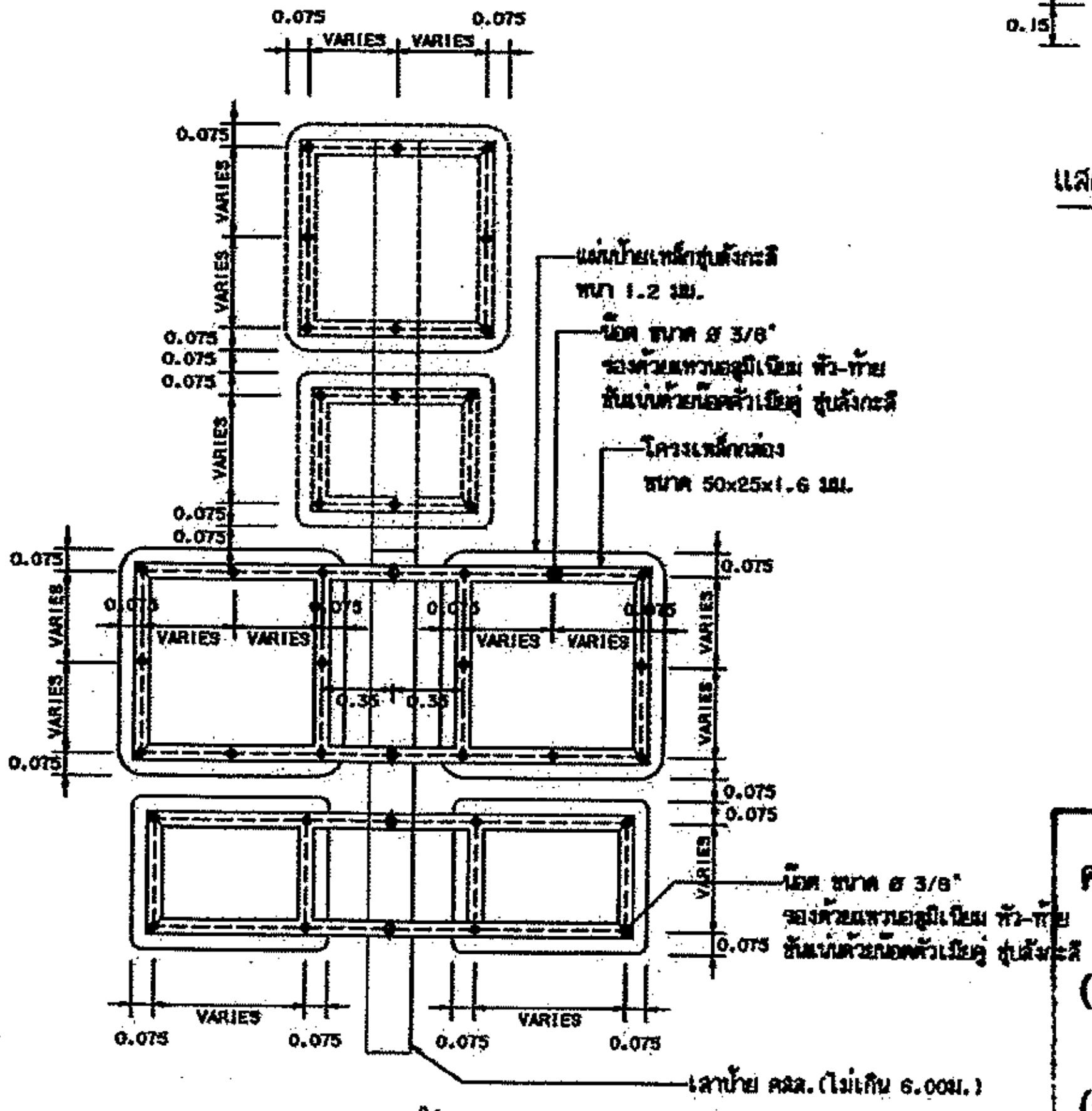

แสดงการยึดโครงป้ายชุดระบุทิศทาง

รายการประกอบแบบ

1. กรณีที่ทางหลวงท้องถิ่นเชื่อมกับถนนของหน่วยงานอื่น ให้ขออนุญาตหน่วยงานที่เกี่ยวข้องก่อนติดตั้งป้ายจราจรโดยขนาดและการติดตั้งป้ายให้สอดคล้องกับมาตรฐานของหน่วยงานนั้นๆ
2. การติดตั้งป้ายจราจรบริเวณทางแยกผู้ออกแบบจะเป็นผู้กำหนดในแบบแปลนให้เหมาะสมกับสภาพพื้นที่
3. ความสูงของเสาป้ายและตำแหน่งของรูที่แสดงในแบบเป็นค่าน้อยที่สุด ซึ่งสามารถปรับให้เหมาะสมกับสภาพหน้างานได้
4. เสาขนาด 0.12x0.12 ม.ใช้สำหรับเสาเดี่ยวและเสาคู่ที่มีขนาดพื้นที่ของป้ายไม่เกิน 2 ตร.ม. และ 4 ตร.ม.ตามลำดับหากมีพื้นที่ป้ายมากกว่าที่ระบุให้ใช้เสาขนาด 0.15x0.15 ม.
5. คอนกรีตเสาป้าย ใช้ประเภท ค.2
6. VARIES หมายถึง ปรับระยะห่างของโครงเหล็กกล่องให้สอดคล้องกับขนาดของป้ายของแต่ละหน่วยงาน
7. ขนาดของรหัสสายทางให้เป็นไปตามคู่มือการลงทะเบียนเป็นทางหลวงท้องถิ่น
8. แบบการติดตั้งป้ายจราจร(แบบป้ายชุด) ปรับปรุงจากแบบเลขที่ทช.-3-108(2)/46 แก้ไขครั้งที่ ของกรมทางหลวงชนบท

คณะกรรมการจัดทำแบบรูปรายการงานก่อสร้าง	
(ลงชื่อ)................................ประธานกรรมการ	แบบมาตรฐานงานทาง สำหรับองค์กรปกครองส่วนท้องถิ่น
(ลงชื่อ)................................กรรมการ	การติดตั้งป้ายจราจร (แบบป้ายชุด)
(ลงชื่อ)................................กรรมการ	แบบเลขที่ ทถ	แผ่นที่ 48

กรมทางหลวงชนบท

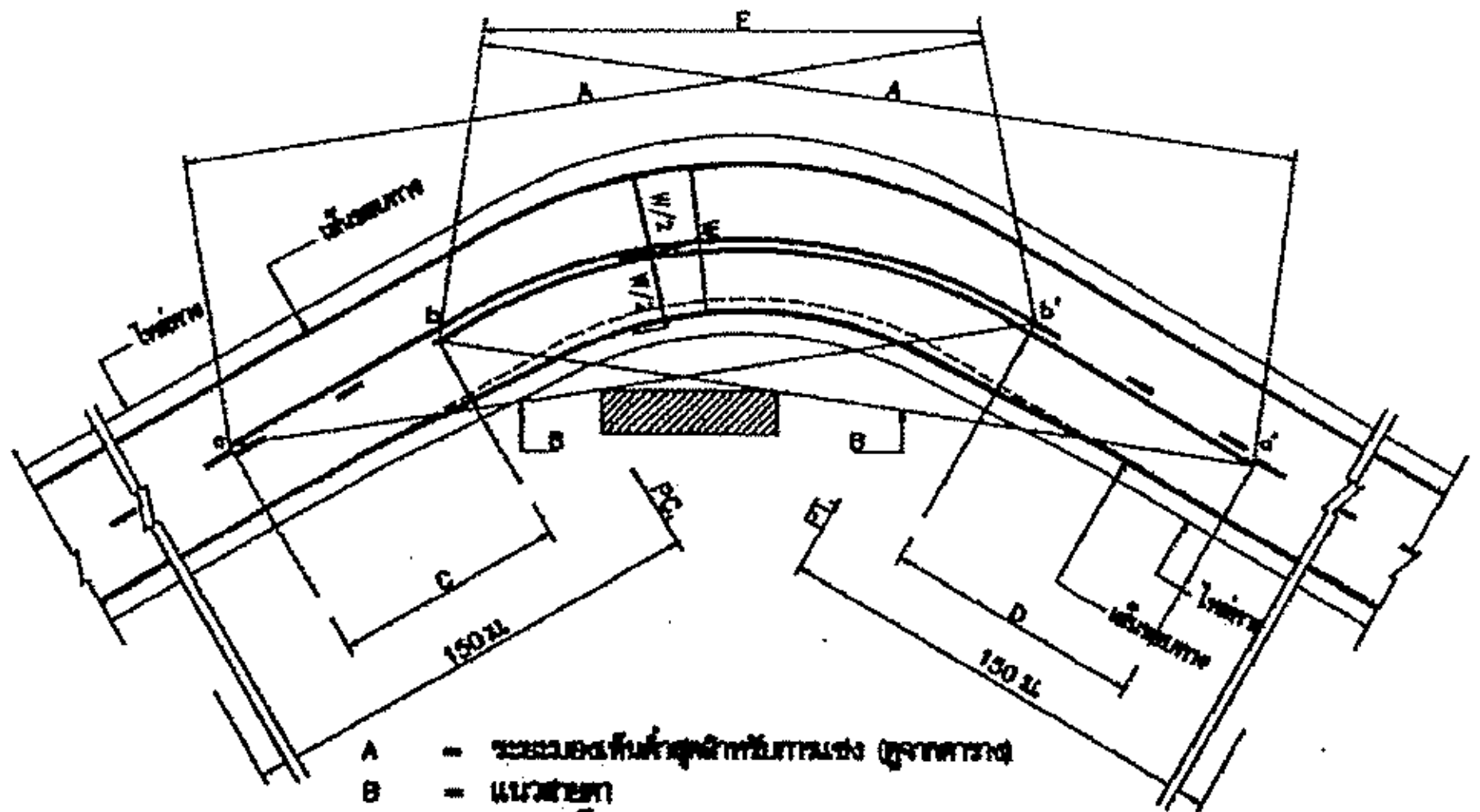

A = ระยะมองเห็นต่ำสุดสำหรับการแซง (ดูจากตาราง)
B = แนวสายตา
C = บริเวณห้ามแซง a ถึง b
D = บริเวณห้ามแซง a' ถึง b'
a,a' = จุดเริ่มต้นของบริเวณห้ามแซง
b,b' = จุดปลายบริเวณห้ามแซง
E = เส้นรับสายตาที่มองเห็นได้

การตีเส้นจราจรบริเวณโค้งราบ

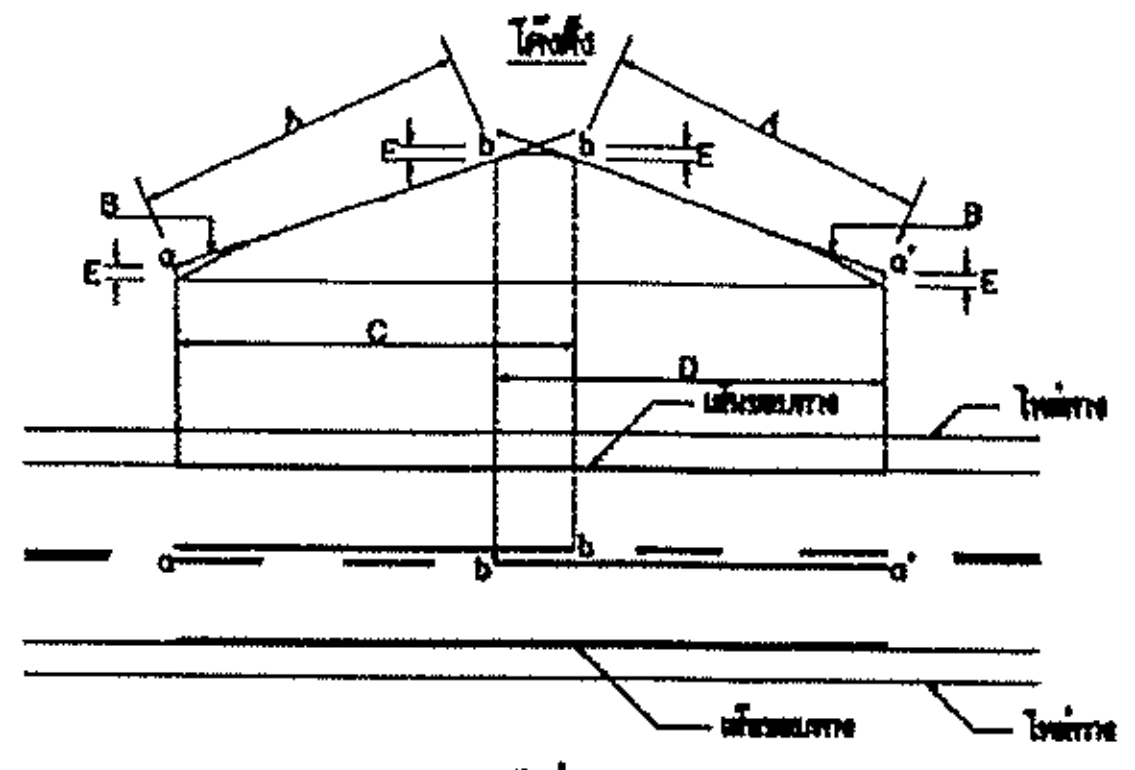

A = ระยะมองเห็นต่ำสุดสำหรับการแซง (ดูจากตาราง)
B = แนวสายตา
C = บริเวณห้ามแซง a ถึง b
D = บริเวณห้ามแซง a' ถึง b'
E = 1.15 ม.
a,a' = จุดเริ่มต้นของบริเวณห้ามแซง
b,b' = จุดปลายบริเวณห้ามแซง

การตีเส้นจราจรบริเวณโค้งตั้ง

กรณีความกว้างสะพานมากกว่าความกว้างผิวจราจรถนน

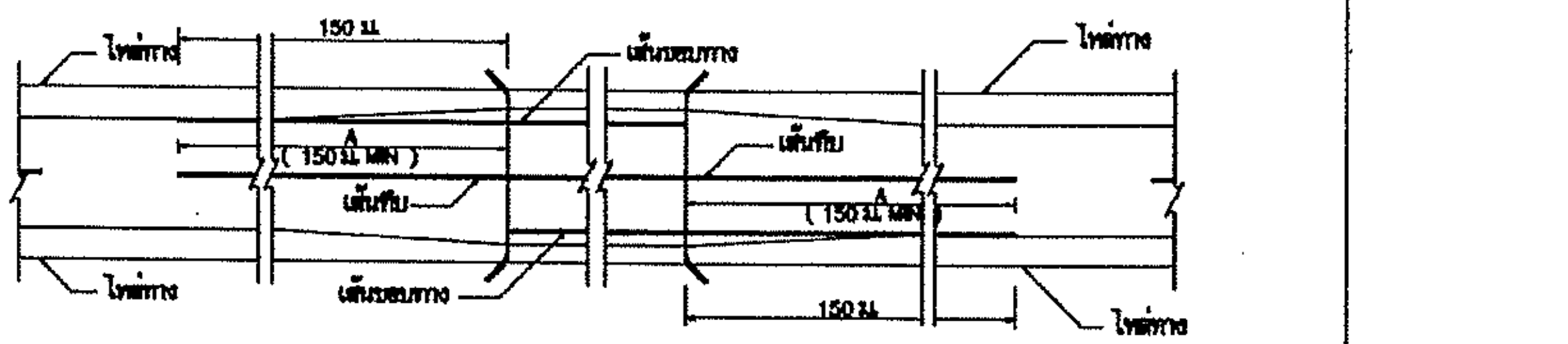

กรณีความกว้างสะพานน้อยกว่าความกว้างผิวจราจรถนน

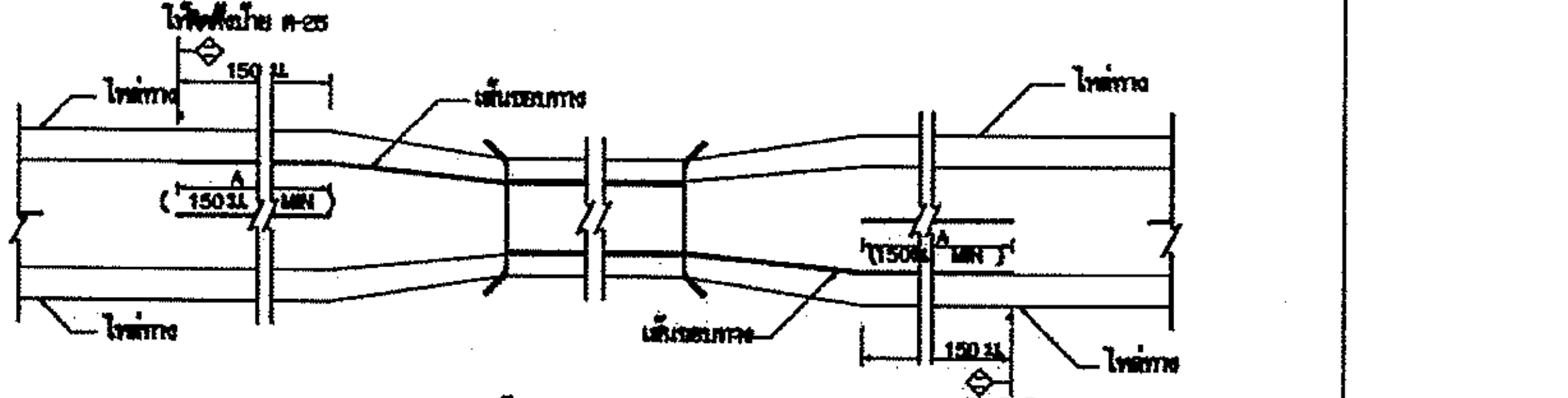

การตีเส้นจราจรบริเวณสะพาน

ตาราง : ระยะทางมองเห็นต่ำสุด สำหรับการแซงที่ความเร็วต่างๆ

ความเร็วสำคัญ (กม./ชม.)	ระยะมองเห็นต่ำสุดสำหรับการแซง (ม.)
50	160
60	180
70	210
80	240
90	275
100	150 315

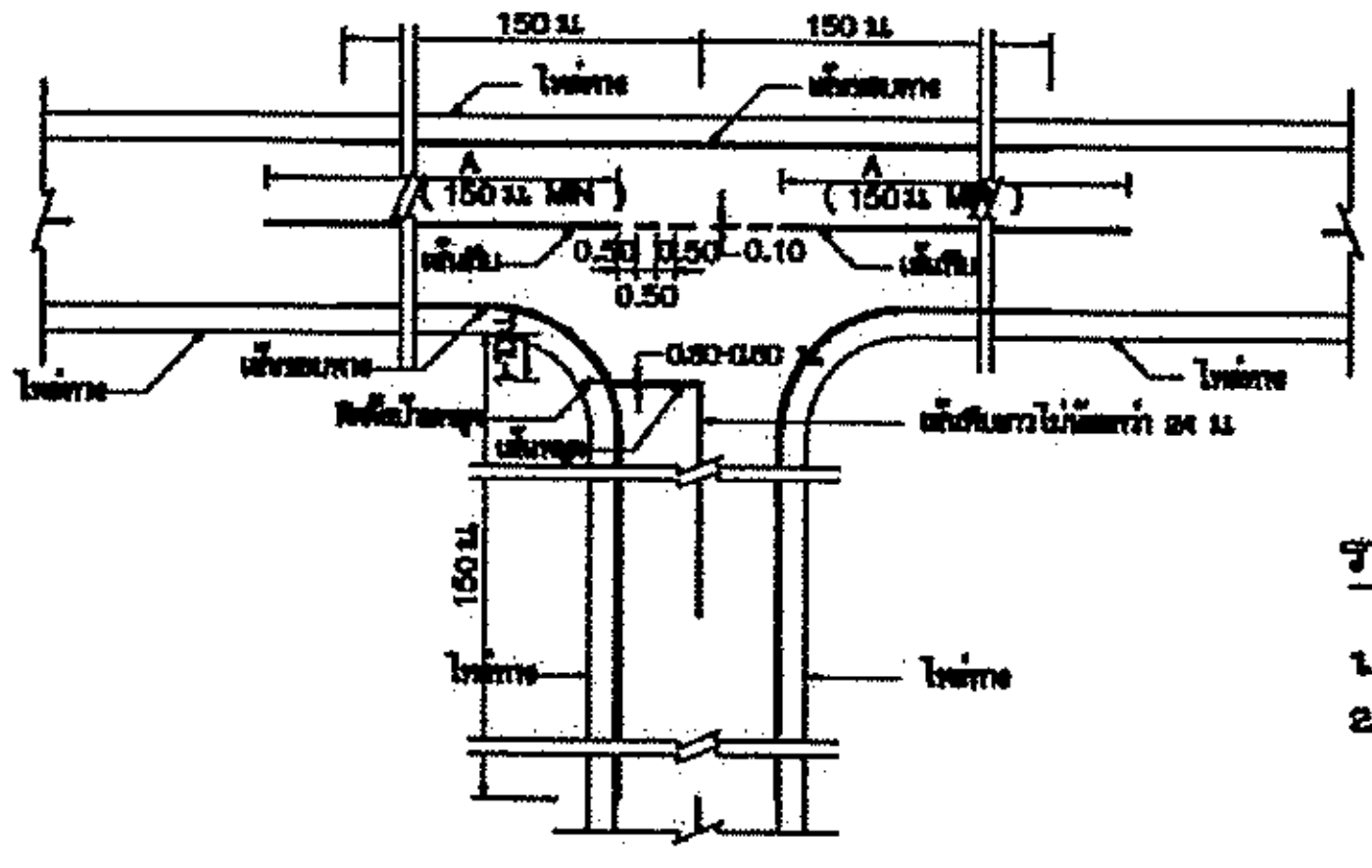

การตีเส้นจราจรบริเวณทางแยก

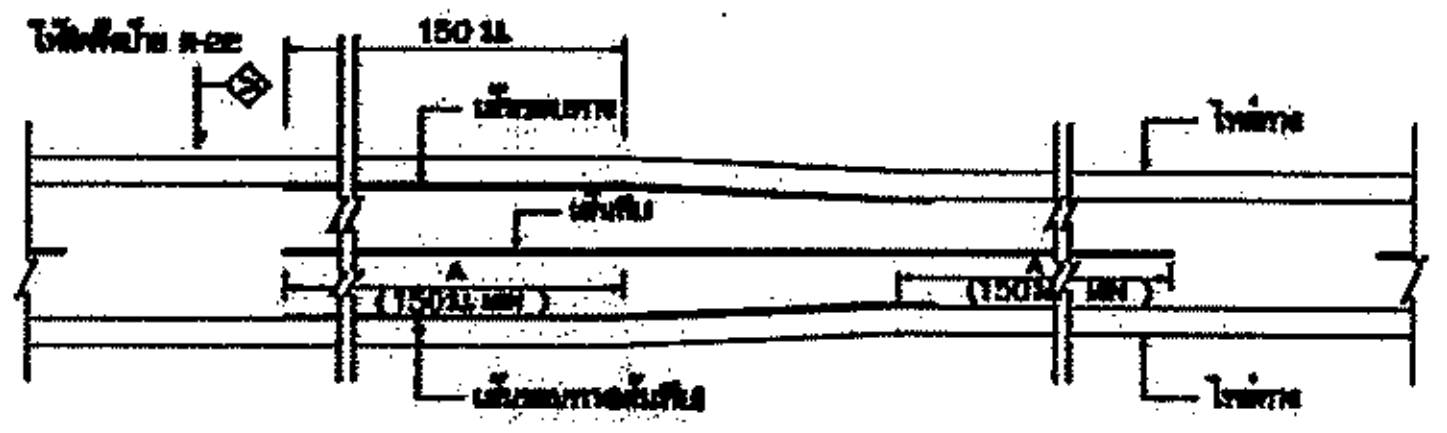

การตีเส้นจราจร กรณีความกว้างของช่องจราจรลดลง

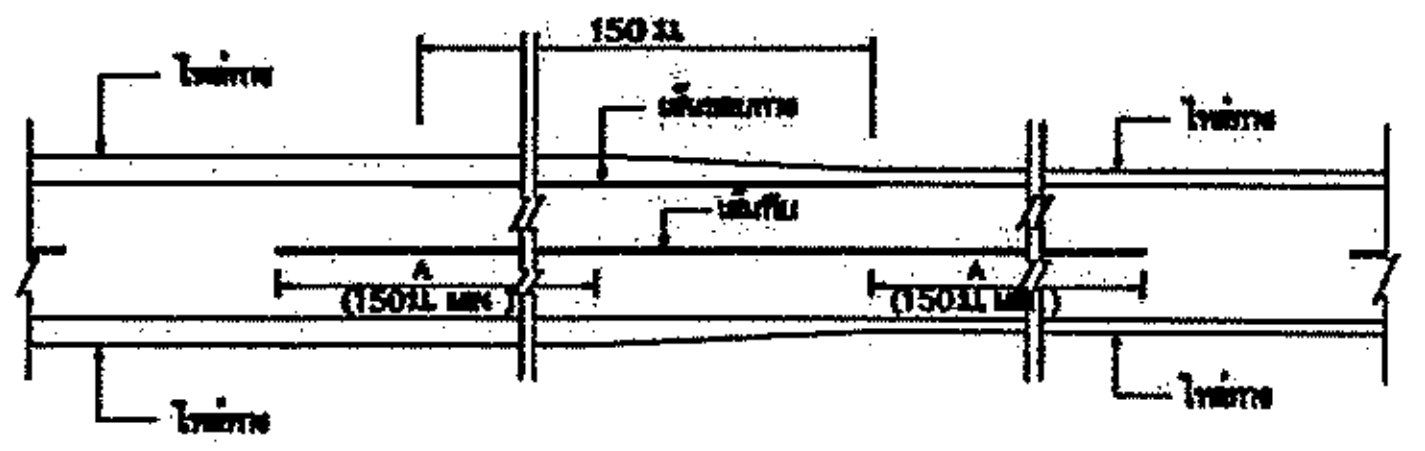

การตีเส้นจราจร กรณีความกว้างของไหล่ทางลดลง

ขนาดและระยะเครื่องหมายจราจรบนผิวทาง

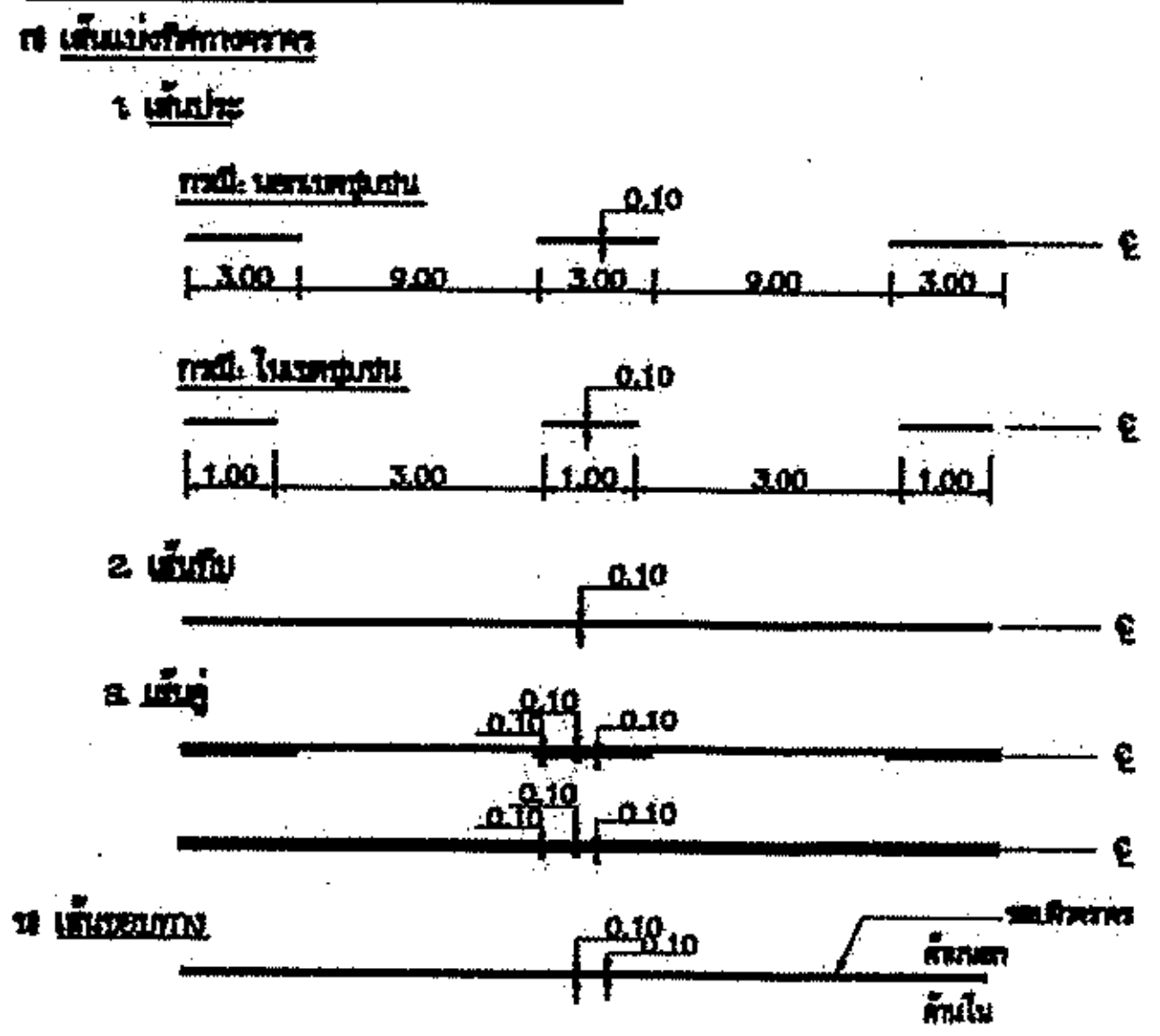

รายการประกอบแบบ

1. มิติต่างๆ มีหน่วยเป็นเมตร นอกจากระบุเป็นอย่างอื่น
2. เส้นแบ่งทิศทางจราจร ให้ใช้เส้นสีเหลือง ขนาดกว้าง 10 ซม. ตีเส้นที่กึ่งกลางผิวจราจรตลอดแนว
   - 2.1 เส้นประเป็นเส้นสีเหลืองแบ่งทิศทางของการจราจรในสายทาง 2 ช่องจราจรในบริเวณที่ยอมให้รถแซงขึ้นหน้ากันได้สองทิศทาง ขนาด ความยาว และการเว้นช่องของเส้นประกำหนดไว้ดังนี้
     - ทางหลวงนอกเขตชุมชน เส้นยาว 3 ม. เว้นช่อง 9 ม.
     - ทางหลวงในเขตชุมชน เส้นยาว 1 ม. เว้นช่อง 3 ม.
   - 2.2 เส้นทึบเดี่ยว เป็นเส้นทึบสีเหลือง ใช้เป็นเส้นแบ่งทิศทางจราจรในบริเวณที่ห้ามแซงในสายทาง 2 ช่องจราจรหรือบริเวณก่อนถึงทางแยก โดยบริเวณก่อนถึงทางแยก ที่มีระบบสัญญาณจราจร ความยาวเส้นทึบต้องไม่น้อยกว่า 24 ม.
   - 2.3 เส้นประคู่กับเส้นทึบ เป็นเส้นสีเหลือง คู่ขนานกันไป โดยเส้นทั้งสองห่างกันเท่ากับความกว้างของเส้นประ ให้ใช้เส้นทึบคู่กับเส้นประเป็นเส้นทิศทางจราจรในบริเวณที่ห้ามรถที่มาจากทิศทางหนึ่งแซง แต่ยอมให้รถที่มาจากอีกทางหนึ่งแซงได้ ด้านที่ห้ามแซงให้เส้นทึบ ส่วนด้านที่ยอมให้แซงใช้เส้นประ
   - 2.4 การตีเส้นห้ามแซง บริเวณทางโค้งราบและทางโค้งแนวดิ่งให้ดู...
   - 2.5 กรณีผิวจราจรกว้าง 5 ม. หรือน้อยกว่าไม่มีไหล่ทาง ไม่ต้องตีเส้นแบ่งทิศทางจราจร ให้ตีเฉพาะบริเวณที่ เป็นชุมชนที่อยู่อาศัย , บริเวณห้ามแซง , ระยะ 30 เมตรก่อนถึงบริเวณสิ่งก่อสร้าง และทางในโค้งที่มีรัศมีต่ำกว่า 300 เมตร , ระยะ 30 เมตรก่อนถึงโรงเรียนและบริเวณที่มีอุบัติเหตุบ่อยครั้ง
3. เส้นขอบทาง ให้ใช้เส้นทึบสีขาว กว้าง 10 ซม. ทั้ง 2 ข้าง ตลอดแนว
4. สีทาเส้นจราจรที่มีผิวเรียบทั้งหมด (คอนกรีต , แอสฟัลต์คอนกรีต , คอนกรีตเสริมเหล็ก) ให้ใช้สีเทอร์โมพลาสติก ตาม มอก. 542 หนาไม่น้อยกว่า 3 มม.

หมายเหตุ

แบบเครื่องหมายจราจรบนผิวทาง (ตีเส้นจราจร) ปรับปรุงจากแบบเลขที่ ทล-3-109/45 (แก้ไขครั้งที่ 1) ของกรมทางหลวงชนบท

คณะกรรมการจัดทำแบบรูปรายการงานก่อสร้าง
(ลงชื่อ)..................................ประธานกรรมการ
(ลงชื่อ)..................................กรรมการ
(ลงชื่อ)..................................กรรมการ

กรมการปกครอง	แบบมาตรฐานงานทาง สำหรับองค์กรปกครองส่วนท้องถิ่น
	เครื่องหมายจราจรบนผิวทาง (ตีเส้นจราจร)
แบบเลขที่ ทถ-3-110 (1)	แผ่นที่ 49

ข้อกำหนดการตีเส้นจราจรด้วยสีจราจร (Traffic Paint) และวัสดุเทอร์โมพลาสติก (Thermoplastic) ให้ดำเนินการดังต่อไปนี้

1. วิธีดำเนินการจัดทำ

1.1 การเตรียมผิวทาง : ผิวทางจราจรที่ทำการตีเส้นหรือเครื่องหมายจราจรต้องสะอาดและแห้ง ต้องไม่ทำบนผิวทางที่สกปรก มีฝุ่นจับ หรือสิ่งแปลกปลอมอื่นใด และไม่ลงทับไปบนวัสดุจราจรเดิมที่ชำรุด การลงวัสดุรองพื้น ต้องใช้วิธีพ่นเพื่อให้วัสดุติดแน่นกับผิวจราจรสม่ำเสมอ โดยไม่ก่อให้เกิดการเยิ้มตัวและเปลี่ยนสีเดิม สารวัสดุรองพื้นดังกล่าวต้องสอดคล้องกับผิวจราจรที่จะทำงาน รวมทั้งปริมาณจะต้องเหมาะสม ทั้งนี้ต้องได้รับความเห็นชอบจากผู้ว่าจ้างก่อน ในกรณีที่เครื่องหมายจราจรเดิมไม่อยู่ในแนวหรือรูปแบบที่ถูกต้องกับเครื่องหมายจราจรที่จะทำขึ้นใหม่ ผู้รับจ้างมีหน้าที่รับผิดชอบในการลบเครื่องหมายจราจรเดิมออกโดยใช้เครื่องจักรกล

1.2 ในกรณีที่ตีเส้นจราจรหรือเครื่องหมายจราจรบนผิวทางที่ก่อสร้างใหม่ให้ดำเนินการภายหลังการก่อสร้างผิวทางแล้วเสร็จไม่น้อยกว่า 1 สัปดาห์

1.3 การเตรียมวัสดุเทอร์โมพลาสติก : เพื่อป้องกันมิให้สีผิดเพี้ยนหรือเกิดการแตกเปราะของเทอร์โมพลาสติกเนื่องจากให้ความร้อนสูงเกินกว่าผู้ผลิตกำหนดไว้ ต้องใช้วัสดุเทอร์โมพลาสติกให้เพียงพอกับความร้อนในเตาต้มที่มีการกวนอยู่ตลอดเวลาและจะต้องไม่ให้ความร้อนสูงกว่าที่ผู้ผลิตกำหนดไว้ไม่ว่าขณะใดๆเมื่อวัสดุเหลวแล้วจะต้องรีบใช้ทันทีห้ามมิให้นำวัสดุเทอร์โมพลาสติกที่หลอมเหลวอยู่นานเกิน 6 ชั่วโมงมาใช้งาน

1.4 การเตรียมเครื่องมือ : ต้องใช้เครื่องมือ เครื่องจักรกล และอุปกรณ์ต่างๆ ตามลักษณะของวัสดุที่ใช้ทำงาน ปริมาณของวัสดุต้องอยู่ในกรอบขอบข่ายที่ผู้ผลิตกำหนดไว้หากมีการทำมากกว่าหนึ่งชั้น ชั้นไปต้องรอให้ชั้นแรกแห้งเสียก่อน

2. ข้อกำหนดคุณสมบัติ

2.1 สีจราจร (Traffic Paint) หมายถึง สีจราจรที่ใช้ในการจัดทำเครื่องหมายจราจรโดยวิธีพ่น เป็นผลิตภัณฑ์ที่ทำในประเทศไทย ซึ่งแสดงเครื่องหมายมาตรฐานผลิตภัณฑ์อุตสาหกรรม มอก. 415 สีจราจร ชนิดที่ 2

2.2 วัสดุเทอร์โมพลาสติก (Thermoplastic) หมายถึง วัสดุเทอร์โมพลาสติกที่ใช้ในการจัดทำเครื่องหมายจราจรโดยวิธีพ่น รีด หรือปาดลาก เป็นผลิตภัณฑ์ที่ทำในประเทศไทย ซึ่งแสดงเครื่องหมายมาตรฐานผลิตภัณฑ์อุตสาหกรรม มอก. 542 วัสดุเทอร์โมพลาสติก ระดับ 1 ซึ่งมีคุณสมบัติและอัตราส่วนของลูกแก้วในส่วนผสมไม่น้อยกว่า 20% โดยน้ำหนักรวมทั้งใช้โรยบนเส้นเทอร์โมพลาสติก สะท้อนแสงในอัตราส่วน 400–500 กรัมต่อตารางเมตร

2.3 ลูกแก้ว (Glass Beads) ที่ใช้กับวัสดุทำเครื่องหมายจราจรบนผิวทางเพื่อให้เกิดการสะท้อนแสงเป็นผลิตภัณฑ์ที่ทำในประเทศไทยซึ่งแสดงเครื่องหมายมาตรฐานผลิตภัณฑ์อุตสาหกรรม มอก. 543 ไว้ที่ผลิตภัณฑ์

2.4 วัสดุรองพื้น (Tack Coat หรือ Primer) เป็นน้ำยาเคมีใช้พ่นบนผิวทางก่อนทำเครื่องหมายจราจรเพื่อช่วยในการยึดเกาะระหว่างวัสดุทำเครื่องหมายจราจรกับผิวทาง มีคุณสมบัติตามที่ผู้ผลิตวัสดุเทอร์โมพลาสติกกำหนด

3. การตรวจวัดคุณลักษณะเครื่องหมายจราจร

3.1 ความหนา

ในระหว่างการปฏิบัติงานให้มีการตรวจวัดความหนาของเครื่องหมายจราจรในปริมาณงานไม่เกิน 100 ตารางเมตร อย่างน้อย 3 ค่า ต่อ 1 ครั้ง โดยใช้แผ่นโลหะผิวเรียบวางรับในแนวที่ เครื่องตีเส้นจะผ่าน เมื่อพ่นรีดหรือปาดลากวัสดุไปบนแผ่นโลหะนั้นแล้ว ให้นำมาวัดความหนาของเครื่องหมายจราจรดังนี้

(1) สีจราจร (Traffic Paint) ความหนาของเส้นจราจรและเครื่องหมายจราจรเมื่อแห้งต้องมีความหนาไม่น้อยกว่า 0.2 มิลลิเมตร

(2) วัสดุเทอร์โมพลาสติก (Thermoplastic) ความหนาของเส้นจราจรและเครื่องหมายจราจรเมื่อแห้งต้องมีความหนาไม่น้อยกว่า 3.0 มิลลิเมตร หรือไม่น้อยกว่าที่กำหนดไว้ในแบบ

3.2 ค่าแฟคเตอร์การสะท้อนแสง (Reflectance หรือ Luminance Factor)

ในระหว่างการปฏิบัติงานให้มีการตรวจวัดค่าการสะท้อนแสงของเครื่องหมายจราจรในปริมาณงานไม่น้อยกว่า 10 ตำแหน่ง แต่ละตำแหน่งอย่างน้อย 3 ค่า และในทุกช่วงเวลา 1 ชั่วโมง ให้ตรวจสอบมาตรฐานเครื่องมือ (Standardization) และปรับค่าให้ถูกต้อง

ตารางที่ 1 แสดงเกณฑ์กำหนดคุณลักษณะเครื่องหมายจราจร

รายการที่กำหนด	สีจราจร	วัสดุเทอร์โมพลาสติก
1. วัสดุ		
1.1 ข้อกำหนด	มอก.415–2541 ชนิดที่ 2	มอก.542–2530 ระดับ 1
1.2 การใช้งาน	พ่น	พ่น รีดหรือปาดลาก
2. ตรวจสอบคุณลักษณะขณะทำงาน		
2.1 ความหนา เมื่อแห้ง , มิลลิเมตร		
พ่น	≥ 0.2	≥ 3.0
รีดหรือปาดลาก	–	≥ 3.0
2.2 อัตราการใช้ลูกแก้ว (โรยจากเครื่อง) กรัม/ตร.ม.	≥ 400	≥ 400
3. ตรวจสอบคุณลักษณะเมื่อเสร็จทันที (ตรวจรับงาน)		
3.1 ความหนาเมื่อแห้ง , มิลลิเมตร	≥ 0.2	≥ 3.0
3.2 การมองเห็นในเวลากลางคืน		
3.2.1 การสะท้อนแสง (Retroreflectivity) , $mcd.lx^{-1}.m^{-2}$		
สีขาว	≥ 300	≥ 300
สีเหลือง	≥ 200	≥ 200
4. ตรวจสอบคุณลักษณะหลังใช้งาน (ระยะเวลาประกัน)	6 เดือน 1 ครั้ง	12 เดือน 1 ครั้ง
4.1 การมองเห็นในเวลากลางคืน	12 เดือน 1 ครั้ง	24 เดือน 1 ครั้ง
4.1.1 การสะท้อนแสง (Retroreflectivity) , $mcd.lx^{-1}.m^{-2}$		
สีขาว	≥ 150	≥ 150
สีเหลือง	≥ 100	≥ 100
5. ระยะเวลาประกัน	12 เดือน	24 เดือน

คณะกรรมการจัดทำแบบรูปรายการงานก่อสร้าง

(ลงชื่อ)....................................ประธานกรรมการ

(ลงชื่อ)....................................กรรมการ

(ลงชื่อ)....................................กรรมการ

กรมการปกครองส่วนท้องถิ่น

แบบมาตรฐานงานทาง
สำหรับองค์กรปกครองส่วนท้องถิ่น

เครื่องหมายจราจรบนผิวทาง
(ข้อกำหนดการก่อสร้าง)

แบบเลขที่ ทถ-3-110 (4)

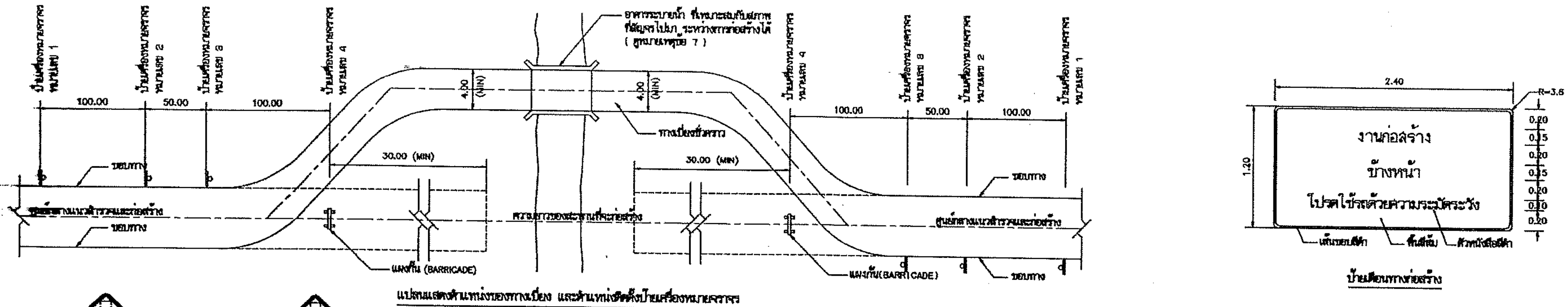

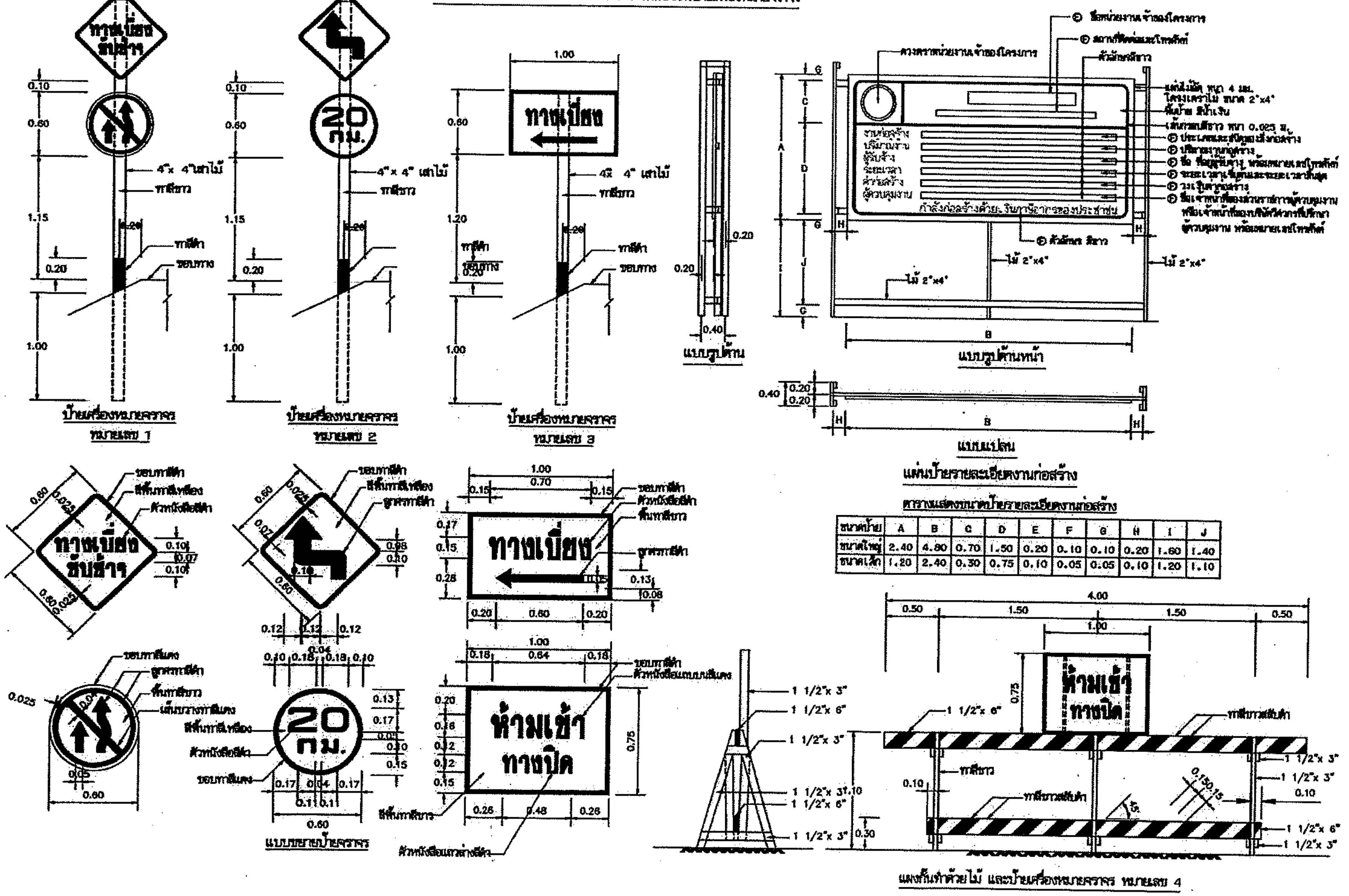

แบบแปลน

แผ่นป้ายรายละเอียดงานก่อสร้าง

ตารางแสดงขนาดป้ายรายละเอียดงานก่อสร้าง

ขนาดป้าย	A	B	C	D	E	F	G	H	I	J
ขนาดใหญ่	2.40	4.80	0.70	1.50	0.20	0.10	0.10	0.20	1.60	1.40
ขนาดเล็ก	1.20	2.40	0.30	0.75	0.10	0.05	0.05	0.10	1.20	1.10

รายการประกอบแบบ

1. ไม้ที่นำมาใช้งานก่อสร้างทางเบี่ยง จะต้องแข็งแกร่งและทนทาน
2. ป้ายเครื่องหมายจราจร ทำด้วยแผ่นโลหะหรือแผ่นไม้
3. จะต้องมีไฟ และ/หรือตะเกียงแขวนที่แผงกั้น (BARRICADE) เพื่อให้แสงสว่างในเวลากลางคืน
4. เพื่อความจำเป็นและเหมาะสมกับสภาพความจริงผู้รับจ้างอาจต้องติดป้ายเครื่องหมายจราจรเพิ่มเติมตามจำนวนและตำแหน่งที่ผู้ควบคุมงานกำหนดให้ก็ได้
5. ผู้รับจ้างจะต้องดูแล และบำรุงรักษาทางเบี่ยงและส่วนประกอบต่างๆ ให้อยู่ในสภาพที่ใช้งานได้ตลอดเวลา จนกระทั่งสะพานการสร้างแล้วเสร็จ และเปิดให้ยวดยานใช้สัญจรได้
6. ผู้รับจ้างจะต้องรื้อถอนทางเบี่ยงและส่วนประกอบต่างๆ ให้หมดสิ้นเมื่องานก่อสร้างสะพานแล้วเสร็จ และเปิดให้ยวดยานสัญจรไปมาได้
7. ผู้รับจ้างจะต้องส่งรายละเอียดของอาคารระบายน้ำชั่วคราว ที่จะใช้ในทางเบี่ยงให้ผู้ควบคุมงานตรวจสอบเพื่ออนุมัติ ก่อนติดตั้งหรือก่อสร้างเพื่อใช้งาน
8. มิติที่แสดงในรูปแบบแผ่นนี้เป็นเมตร เว้นแต่จะระบุเป็นอย่างอื่น
9. กรณีงานก่อสร้างทุกประเภทที่มีค่างานตั้งแต่ 1 ล้านบาทขึ้นไปให้ติดตั้งป้ายแสดงรายละเอียดงานก่อสร้าง ควรมีขนาดดังนี้
   9.1 งานก่อสร้างขนาดเล็ก ถนน 2 ช่องจราจรและในพื้นที่ชนบท แผ่นป้ายควรมีขนาดไม่เล็กกว่า 1.20x2.40 ม.
   9.2 งานก่อสร้างขนาดใหญ่ ถนน 4 ช่องจราจร ถนนสายหลักเมืองรวมและถนนสายสำคัญ หรือในเขตชุมชนเมือง แผ่นป้ายควรมีขนาดไม่เล็กกว่า 2.40x4.80 ม.
   9.3 ให้ติดตั้งแผ่นป้ายแสดงรายละเอียดงานก่อสร้างทางไว้ ณ จุดเริ่มต้นและจุดสิ้นสุดงานก่อสร้าง อย่างน้อย 2 จุด
10. ป้ายเตือนงานก่อสร้างให้ติดตำแหน่งก่อนจุดเริ่มต้นและจุดสิ้นสุดโครงการและตำแหน่งที่เหมาะสมหรือตามดุลยพินิจของผู้ควบคุมงาน

หมายเหตุ

แผ่นป้ายจราจรระหว่างการก่อสร้าง ปรับปรุงจากแบบเลขที่ทล.-3-301/45 ของกรมทางหลวงชนบท

คณะกรรมการจัดทำแบบรูปรายการงานก่อสร้าง

(ลงชื่อ)..ประธานกรรมการ

(ลงชื่อ)........มาตรฐานงานทาง สำหรับองค์กรปกครองส่วนท้องถิ่น........กรรมการ

(ลงชื่อ)........ป้ายจราจรระหว่างการก่อสร้าง........กรรมการ

แบบเลขที่ ทถ-3-301	แผ่นที่ 71

ประเภทป้ายจราจรระหว่างงานก่อสร้าง (ตก.)



รายละเอียดสีป้ายเตือน

เส้นขอบป้าย	สีดำไม่สะท้อนแสง
เครื่องหมาย	สีดำไม่สะท้อนแสง
พื้นป้าย	สีแดงไม่สะท้อนแสง

ประเภทป้ายเตือนในงานก่อสร้าง (ตก.)

ลำดับที่	ชื่อเครื่องหมาย	รหัส
1	สำรวจทาง	ตก-1
2	งานก่อสร้าง	ตก-2
3	คนทำงาน	ตก-3
4	เครื่องจักรกำลังทำงาน	ตก-4
5	ทางเบี่ยงซ้าย	ตก-5
6	ทางเบี่ยงขวา	ตก-6
7–24	เบี่ยงแนวจราจร	ตก-7 ถึง ตก-24
25–26	เตือนแนวทางต่างๆ	ตก-25 ถึง ตก-26

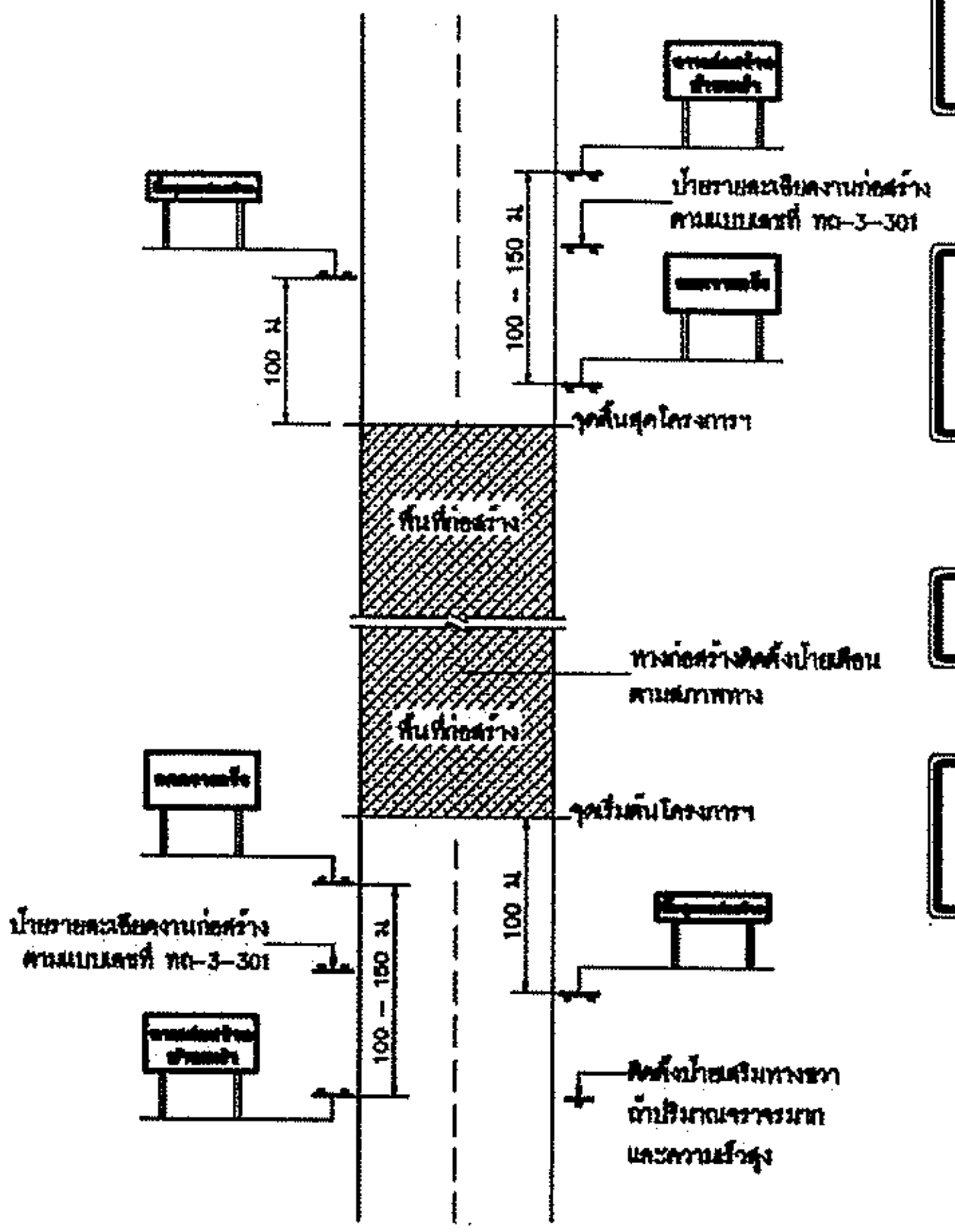

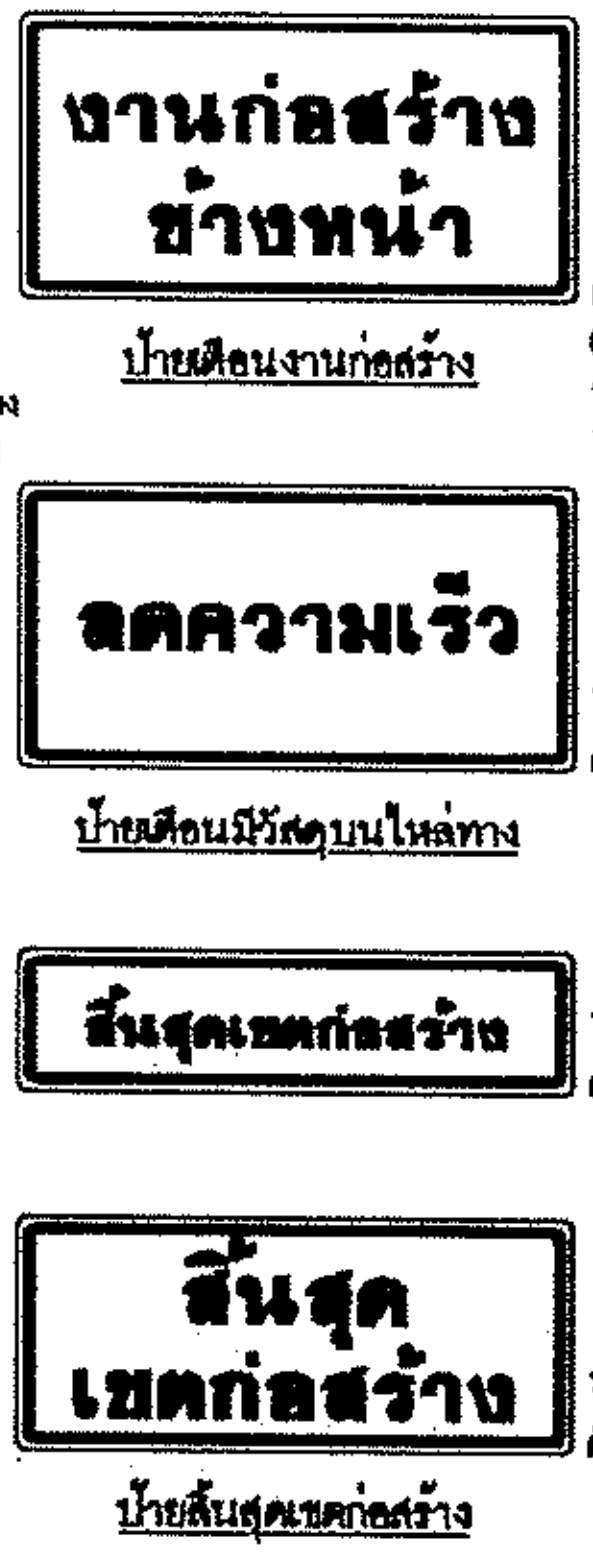

งานก่อสร้างข้างหน้า: ขนาดป้าย 90 x 180 ซม. ตัวอักษร 20 ซม. (สำหรับพื้นที่ที่ไม่มีปัญหาหรืออุปสรรค อุปสรรคในการติดตั้งป้ายให้ใช้ป้ายเตือนทางก่อสร้างตามแบบเลขที่ ทถ-3-301)

ป้ายเตือนงานก่อสร้าง

ลดความเร็ว: ขนาดป้าย 90 x 180 ซม. ตัวอักษร 20 ซม.

ป้ายเตือนมีวัสดุบนไหล่ทาง

สิ้นสุดเขตก่อสร้าง: ขนาดป้าย 45 x 180 ซม. ตัวอักษร 15 ซม.

สิ้นสุด เขตก่อสร้าง: ขนาดป้าย 75 x 180 ซม. ตัวอักษร 15 ซม.

ป้ายสิ้นสุดเขตก่อสร้าง

หมายเหตุ
แผ่นพื้นป้ายสีแสด ตัวอักษรสีดำ เส้นขอบสีดำ กว้าง 3.0 ซม.

แสดงการติดตั้งป้ายจราจรระหว่างการก่อสร้างทาง

หมายเหตุ
1. ระยะห่างระหว่างป้ายกำหนดตามความเร็ว ดังนี้
   1.1 ความเร็วต่ำกว่า 70 กม./ชม. ใช้ระยะห่าง 100 เมตร
   1.2 ความเร็วตั้งแต่ 70 กม./ชม. ขึ้นไปใช้ระยะห่าง 150 เมตร
2. บริเวณพื้นที่ก่อสร้างตั้งแต่ 300 เมตร ขึ้นไปให้ติดตั้งไฟกระพริบในแนวแผงกั้น ทุกระยะ 100 เมตร
3. แผงกั้นที่ตั้งบริเวณทางเบี่ยง ให้ติดตั้งระยะห่างกันไม่เกิน 30 เมตร โดยเริ่มติดตั้งที่ขอบทางเข้ามา ทุกระยะ 50 – 60 เซนติเมตร
4. สภาพทางดังต่อไปนี้ให้ติดตั้งหลักนำทาง
   4.1 บริเวณทางโค้งราบและทางโค้งตั้ง
   4.2 บริเวณที่มีการเปลี่ยนแปลงความกว้างของผิวจราจร
   4.3 บริเวณที่ต้องการนำทางเพื่อมิให้ยานพาหนะพลัดหลุดไปจากคันทาง หรือบริเวณทางแยกที่สับสน
   4.4 บริเวณอื่นๆ เพื่อป้องกันอุบัติเหตุชนอุปกรณ์งานทาง
5. แบบป้ายจราจรระหว่างการก่อสร้าง ปรับปรุงจากแบบเลขที่ทช.-3-302/45 ของกรมทางหลวงชนบท

คณะกรรมการจัดทำแบบรูปรายการงานก่อสร้าง

(ลงชื่อ)..........................ประธานกรรมการ

(ลงชื่อ)..........................กรรมการ

(ลงชื่อ)..........................กรรมการ

กรมทางหลวงชนบท	แบบมาตรฐานงานทาง สำหรับองค์กรปกครองส่วนท้องถิ่น
	ป้ายจราจรระหว่างการก่อสร้าง
แบบเลขที่ ทถ-3-302	แผ่นที่ 72

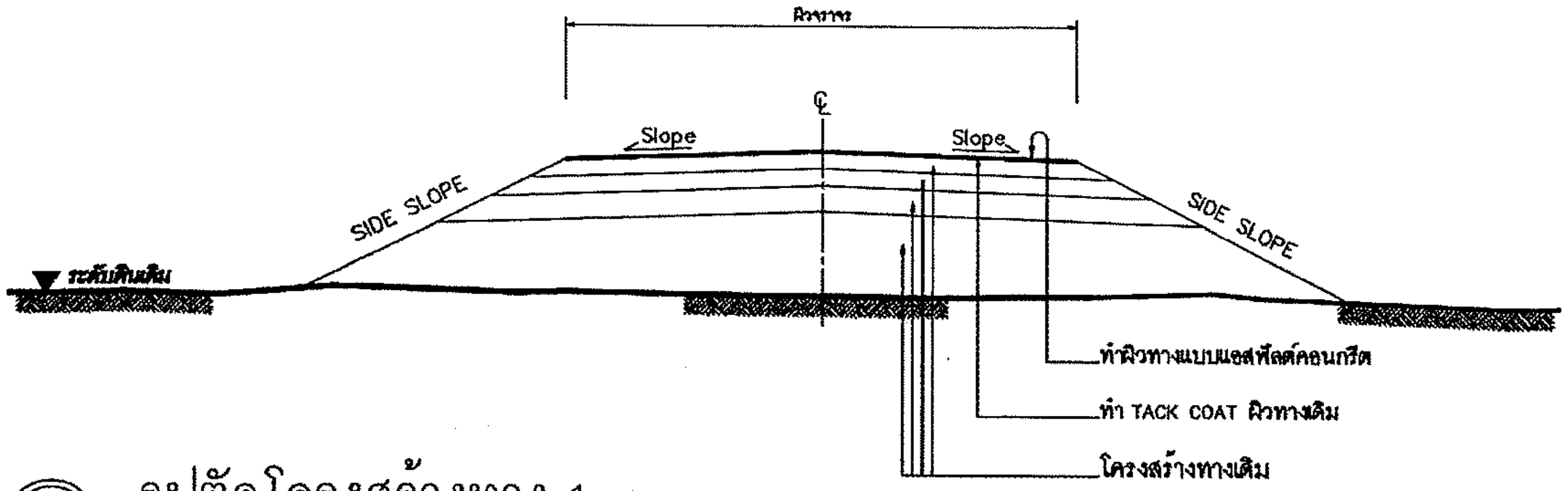

รูปตัดโครงสร้างทาง 1

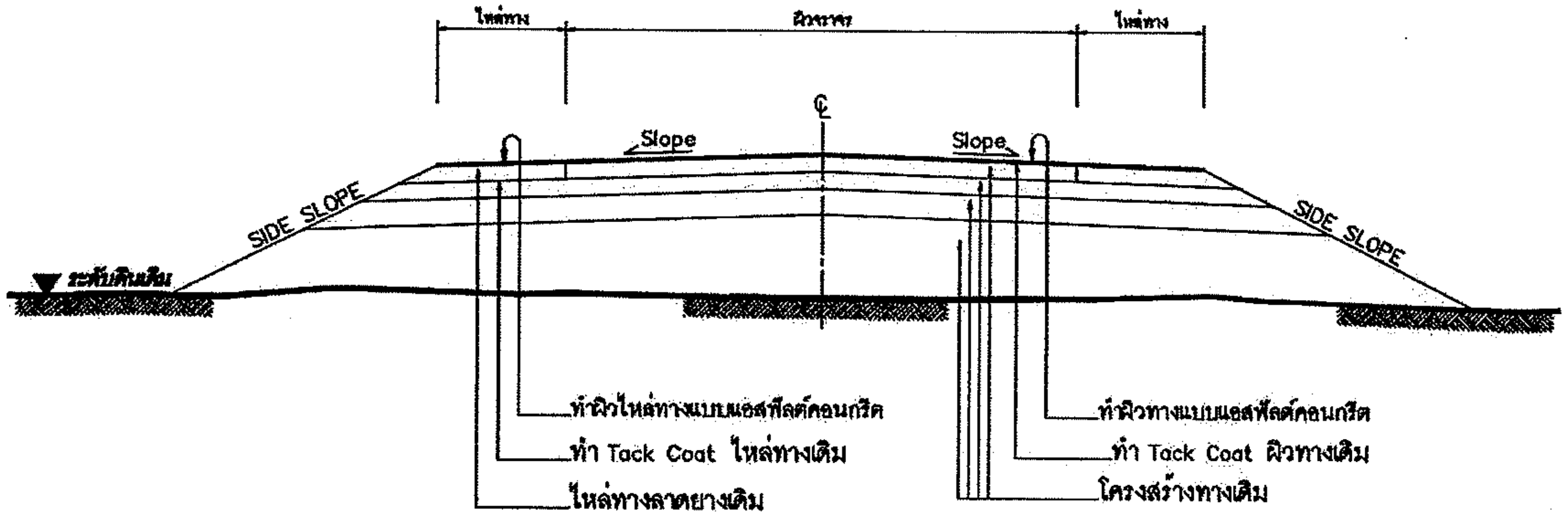

รูปตัดโครงสร้างทาง 2

ข้อกำหนดงานเสริมผิวแอสฟัลต์คอนกรีต

ลำดับที่	รายการ	ข้อกำหนด
1	ไหล่ทาง แอสฟัลต์คอนกรีต	อ้างถึง " มาตรฐานงานแอสฟัลต์คอนกรีต " มทช230–2545
2	ผิวทาง แอสฟัลต์คอนกรีต	อ้างถึง " มาตรฐานงานแอสฟัลต์คอนกรีต " มทช230–2545
3	TACK COAT	อ้างถึง " มาตรฐานงานแทคโคท " มทช227–2545
4	การตีเส้นจราจรบนผิวทาง	อ้างถึง " แบบมาตรฐานเครื่องหมายจราจรบนผิวทาง " ทถ.–3–110(1) – 110(4)

รายการประกอบแบบ

1. ทำ DEEP PATCHING ผิวทางและผิวไหล่ทางเดิมที่ชำรุดเสียหายจนถึงชั้นโครงสร้างทาง
2. ถ้าระดับผิวทางและผิวไหล่ทางเดิมไม่ดีชำรุดเสียหายแต่ไม่ลึกถึงโครงสร้างทาง ให้ทำ SKIN PATCHING ให้เรียบร้อยเสียก่อน
3. ปรับระดับผิวทางและผิวไหล่ทางให้เรียบมีระดับเสมอกับบริเวณอื่น ก่อนที่จะเสริมผิว
4. ทำ TACK COAT ผิวทางและผิวไหล่ทาง
5. ทำผิวไหล่ทางแบบแอสฟัลต์คอนกรีต
6. ทำผิวทางแบบแอสฟัลต์คอนกรีตและตีเส้นแบ่งทิศทางจราจรและเส้นขอบทาง
7. รายละเอียดตามรูปตัดโครงสร้างทาง สามารถเปลี่ยนแปลงแก้ไขในด้านเรขาคณิต และด้านโครงสร้างได้ตามความเหมาะสมกับสภาพทางที่จะดำเนินการ ทั้งนี้ให้อยู่ในดุลยพินิจของผู้ว่าจ้าง
8. ภายในระหว่างหลักกิโลเมตรตามที่กำหนดไว้ในแบบ อาจจะกำหนดให้ทำการตอนใดก็ได้ตามความเหมาะสม และอาจจะให้ทำการเพิ่มบริเวณทางเชื่อมเข้าสถานที่ราชการหรืออาคารสาธารณะ ในระยะไม่เกินเขตทางหลวง หรือทำการเพิ่มบริเวณทางแยก เพื่อให้ได้ปริมาณงานตามที่กำหนด ทั้งนี้ให้อยู่ในดุลยพินิจของผู้ควบคุมงาน
9. ในกรณีที่ไม่สามารถดำเนินการตามช่วงหลักกิโลเมตรที่กำหนดไว้ในแบบ สามารถเปลี่ยนแปลงแก้ไขได้ โดยพิจารณาดำเนินการในช่วงหลักกิโลเมตรอื่นภายในสายทาง ตามความเหมาะสม ทั้งนี้ให้อยู่ในดุลยพินิจของผู้ว่าจ้าง
10. การเปลี่ยนแปลงแก้ไขตาม ข้อ 7,8 และ ข้อ 9 จะต้องให้ได้ปริมาณงานตามที่กำหนดไว้ในแบบ
11. ความหนาของผิวทางแบบแอสฟัลต์คอนกรีต จะกำหนดในแบบแต่ละสายทาง
12. งานไหล่ทางจะกำหนดในแบบแต่ละสาย
13. งานซ่อมแซมและทาสีใหม่ หรืองานจัดทำติดตั้งเครื่องหมายจราจร หลักกันโค้ง หลักกิโลเมตรและ GUARD RAIL จะกำหนดไว้ในแบบแต่ละสายทางซึ่งต้องจัดทำให้อยู่ในสภาพที่เรียบร้อย

หมายเหตุ

แบบงานเสริมผิวแอสฟัลต์คอนกรีตปรับปรุงจากแบบมาตรฐานงานบำรุงรักษาทาง แบบที่3(มฐ.บร.3/2546) และแบบที่ 3.2(มฐ.บร. 3.2/2546) ของกรมทางหลวงชนบท

คณะกรรมการจัดทำแบบรูปรายการงานก่อสร้าง

(ลงชื่อ)................................ประธานกรรมการ

(ลงชื่อ)................................กรรมการ

(ลงชื่อ)................................กรรมการ

กรมทางหลวงชนบท	แบบมาตรฐานงานทาง สำหรับองค์กรปกครองส่วนท้องถิ่น
งานเสริมผิวแอสฟัลต์คอนกรีต	
แบบเลขที่ ทถ–7–201	แผ่นที่ 94

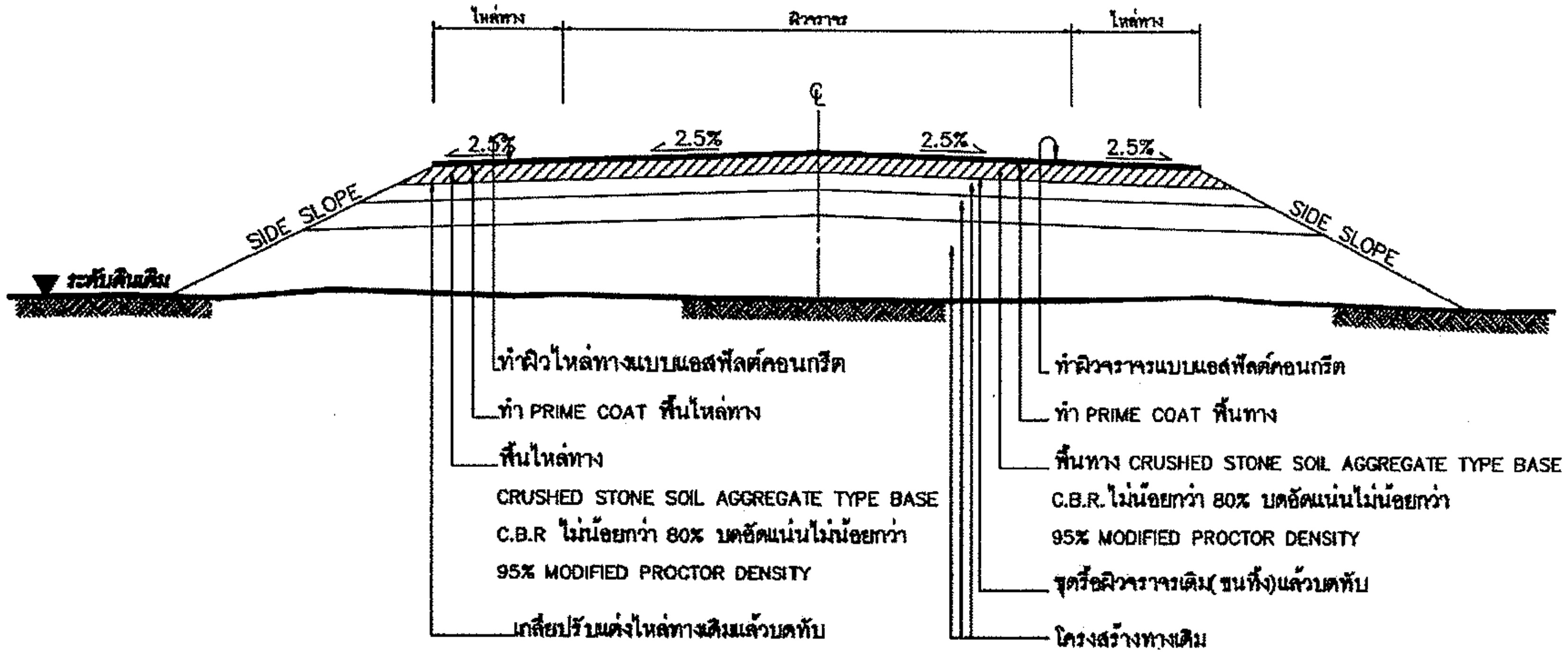

รูปตัดโครงสร้างทาง

รายการประกอบแบบ

1. ทำการขุดรื้อผิวจราจรเดิม (ขนทิ้ง) แล้วบดทับตามมาตรฐานกรมทางหลวงชนบท
2. ทำการเกลี่ยปรับไหล่ทางเดิม แล้วบดทับตามมาตรฐานกรมทางหลวงชนบท
3. ลงหินคลุกพื้นทางและพื้นไหล่ทาง บดอัดแน่นไม่น้อยกว่า 95% MODIFIED PROCTOR DENSITY
4. PRIME COAT พื้นทางและพื้นไหล่ทาง
5. ทำผิวจราจรและผิวไหล่ทางแบบ แอสฟัลต์คอนกรีตและตีเส้นแบ่งทิศทางจราจรและเส้นขอบทาง
6. รายละเอียดตามรูปตัดโครงสร้างทางสามารถเปลี่ยนแปลงแก้ไขในด้านเรขาคณิตและด้านโครงสร้างได้ตามความเหมาะสมกับสภาพทางที่จะดำเนินการทั้งนี้อยู่ในดุลยพินิจของผู้ว่าจ้าง
7. ภายในช่วงหลักกิโลเมตรตามที่กำหนดไว้ในแบบอาจจะกำหนดให้ทำการตอนใดก็ได้ตามความเหมาะสม และอาจให้ทำการเพิ่มบริเวณทางเชื่อมเข้าสถานที่ราชการหรืออาคารสาธารณะ ในระยะไม่เกินเขตทางหลวง หรือทำเพิ่มบริเวณทางแยกสาธารณะทั้งนี้ให้อยู่ในดุลยพินิจของผู้ควบคุมงาน
8. ในกรณีที่ไม่สามารถดำเนินการตามช่วงหลักกิโลเมตรที่กำหนดไว้ในแบบ สามารถเปลี่ยนแปลงแก้ไขได้ โดยพิจารณาดำเนินการในช่วงหลักกิโลเมตรอื่นภายในสายทาง ตามความเหมาะสมทั้งนี้ให้อยู่ในดุลยพินิจของผู้ว่าจ้าง
9. การเปลี่ยนแปลงแก้ไขตาม ข้อ 7,8 และ ข้อ 9 จะต้องให้ได้ปริมาณงานตามที่กำหนดไว้ในแบบ
10. ความหนาของหินคลุกพื้นทางและไหล่ทาง จะกำหนดในแบบแต่ละสายทาง
11. ความหนาของผิวจราจรแบบ แอสฟัลต์คอนกรีต จะกำหนดในแบบแต่ละสายทาง
12. งานซ่อมแซมและทาสีใหม่ หรืองานจัดทำติดตั้งเครื่องหมายจราจร หลักกันโค้ง หลักกิโลเมตรและ GUARD RAIL จะกำหนดไว้ในแบบแต่ละสายทางซึ่งต้องจัดทำให้อยู่ในสภาพที่เรียบร้อย

ข้อกำหนดงานซ่อมสร้างผิวจราจรแอสฟัลติกคอนกรีต

ลำดับที่	รายการ	ข้อกำหนด
1	ไหล่ทาง แอสฟัลต์คอนกรีต	อ้างถึง " มาตรฐานงานแอสฟัลต์คอนกรีต " มทช.230–2545
2	ผิวจราจร แอสฟัลต์คอนกรีต	อ้างถึง " มาตรฐานงานแอสฟัลต์คอนกรีต " มทช.230–2545
3	PRIME COAT	อ้างถึง " มาตรฐานงานไพรม์โคท " มทช.225–2545
4	พื้นทาง BASE และพื้นไหล่ทาง	ต้องเป็นหินไม่ร่วม (CRUSHED STONE SOIL AGGREGATE TYPE BASE) ตาม มทช.203–2545 ค่า LL. ต้องไม่มากกว่า 25% ค่า PL. ไม่มากกว่า 6% ค่าความสึกหรอไม่มากกว่า 40% การบดทับต้องบดทับให้มีความหนาแน่นไม่น้อยกว่า 95% MODIFIED PROCTOR DENSITY และมีค่า C.B.R. ไม่น้อยกว่า 80% หรือเท่ากับที่แสดงในแบบรูปตัดโครงสร้างทาง
5	การตีเส้นจราจรบนผิวทาง	อ้างถึง " แบบมาตรฐานเครื่องหมายจราจรบนผิวจราจร " ทถ.–3–110(1) – 110(4)

หมายเหตุ

แบบงานซ่อมสร้างผิวจราจรแอสฟัลต์คอนกรีตปรับจากแบบมาตรฐานงานบำรุงรักษาทาง แบบที่ 5.1 (มฐ.บร.5.1/2546) ของกรมทางหลวงชนบท

คณะกรรมการจัดทำแบบรูปรายการงานก่อสร้าง

(ลงชื่อ)..........................ประธานกรรมการ

(ลงชื่อ)..........................กรรมการ

(ลงชื่อ)..........................กรรมการ

กรมทางหลวงชนบท	แบบมาตรฐานงานทาง สำหรับองค์กรปกครองส่วนท้องถิ่น
งานซ่อมสร้างผิวจราจรแอสฟัลต์คอนกรีต	
แบบเลขที่ ทถ–7–401 (2)	แผ่นที่ 98

ข้อกำหนดงานเสริมผิวและซ่อมสร้างผิวแอสฟัลต์คอนกรีต

1. ผู้รับจ้างจะต้องส่งแผนการปฏิบัติงานภายใน 7 วัน นับถัดจากวันลงนามในสัญญาต่อผู้ว่าจ้าง เพื่อที่จะทำการตรวจสอบและอนุมัติให้ใช้เป็นแผนการปฏิบัติงาน
2. ผู้รับจ้างจะต้องประสานกับผู้ควบคุมงานจัดส่งวัสดุงานทางภายใน 15 วัน นับถัดจากวันลงนามในสัญญา เพื่อตรวจสอบหรือออกแบบผิวทางตามมาตรฐานงานทางหลวงชนบท
3. งานดินถมคันทาง
   - 3.1 วัสดุที่ใช้ในงานดินถมคันทางต้องเป็นวัสดุที่มีคุณภาพตามมาตรฐานวัสดุดินคันทาง (มทช 201–2545) ซึ่งได้ผ่านการทดสอบและรับรองให้ใช้ได้แล้ว
   - 3.2 วัสดุที่จะทำการบดอัดแต่ละชั้นต้องผสมให้เข้ากันก่อน แล้วพรมน้ำตามจำนวนที่กำหนด ใช้รถเกรดปาดเกลี่ยให้วัสดุมีความชื้นสม่ำเสมอก่อนทำการบดอัดแน่น
   - 3.3 การถมคันทางให้ถมเป็นชั้นๆ ชั้นหนึ่งๆ หนาไม่เกิน 20 เซ็นติเมตร ทุกชั้นต้องบดอัดแน่นไม่น้อยกว่าร้อยละ 95% Standard Proctor Density
4. งานชั้นรองพื้นทาง
   - 4.1 วัสดุที่ใช้ในงานรองพื้นทาง ต้องเป็นวัสดุที่มีคุณภาพตามมาตรฐานวัสดุรองพื้นทาง (มทช202–2545) ซึ่งได้ผ่านทดสอบและรับรองให้ใช้ได้แล้ว
   - 4.2 บนผิวจราจรเดิม หรือคันทางใหม่ ถ้ามีหลุมจะต้องกลบและบดอัดให้แน่นก่อน แล้วจึงนำวัสดุรองพื้นทางมาเกลี่ยแผ่บดอัดเป็นชั้นๆ ชั้นหนึ่งหนาไม่เกิน 20 เซนติเมตร และให้มีความหนาแน่นแต่ละชั้นไม่น้อยกว่าร้อยละ 95% Modified Proctor Density
5. งานชั้นพื้นทาง
   - 5.1 วัสดุในงานพื้นทาง ต้องเป็นวัสดุที่มีคุณภาพตามมาตรฐานวัสดุพื้นทางหินคลุก (มทช203–2545) ซึ่งได้ผ่านการทดสอบและรับรองให้ใช้ได้แล้ว
   - 5.2 บริเวณใดหรือช่วงใดพบว่าวัสดุพื้นทางเกิดการแยกตัว (Segregation) จากการเกลี่ยแผ่บดอัดจะต้องขุดคุ้ย (Scarify) ออกและผสมคลุกเคล้าให้เข้ากันใหม่ หากวัสดุที่ทำการคลุกเคล้าใหม่นั้นตรวจพบว่าคุณสมบัติไม่ถูกต้องตามข้อกำหนด ให้นำวัสดุนั้นออกและนำวัสดุที่มีคุณสมบัติที่ถูกต้องมาใส่แทน
   - 5.3 Control Test จะเก็บตัวอย่างทดสอบทุกๆ ระยะ 1,000 เมตร และทุกตำแหน่งที่วัสดุเปลี่ยนการทดสอบเพียง Sieve Analysis และ Compaction เท่านั้นแต่ทั้งนี้ หากเกิดความสงสัยวัสดุตำแหน่งใด ผู้ควบคุมงานสามารถทดสอบทั้งหมดเหมือน General Test ได้
   - 5.4 ทดสอบความแน่นในสนาม (Field Density) พื้นที่ 450 ตารางเมตรต่อ 1 หลุมตัวอย่าง หรือตามที่กำหนดไว้เป็นอย่างอื่น
6. งาน Prime Coat มทช225–2545
   - 6.1 ยางแอสฟัลต์ เป็นชนิด MC–70 หรือ CSS–1 ปริมาณการใช้ 0.80–1.40 ลิตร/ตารางเมตร
   - 6.2 ผิวหน้าพื้นทางจะต้องสะอาดปราศจากฝุ่นและหินที่หลุดหรือวัสดุอื่นใด โดยการกวาดและเป่าเศษวัสดุออก
7. งาน Tack Coat มทช227–2545
   - 7.1 ยางแอสฟัลต์ เป็นชนิด CRS–2 ปริมาณการใช้ 0.10–0.30 ลิตร/ตารางเมตร
   - 7.2 ก่อนที่จะทำการ Tack Coat จะต้องทำการกวาดฝุ่นและหินที่หลุดออกให้หมดแล้วใช้เครื่องเป่าลมเป่าฝุ่นออกให้หมด
   - 7.3 เมื่อลาดยางแอสฟัลต์แล้วจะต้องทิ้งไว้ประมาณ 10–18 ชั่วโมง ก่อนที่จะทำผิวชั้นต่อไป
8. งานแอสฟัลต์คอนกรีต
   - 8.1 พื้นผิวที่จะปูแอสฟัลต์คอนกรีตจะต้องทำการ Prime Coat ตาม มทช225–2545 หรือ Tack Coat ตาม มทช227–2545 ก่อน
   - 8.2 พื้นทางจะต้องสะอาดปราศจากฝุ่น หรือวัสดุไม่พึงประสงค์อื่นปะปน
   - 8.3 พื้นทางเดิมที่เกิดการยุบตัว (Depression) หรือเป็นแอ่งเฉพาะแห่ง แต่ไม่ใช่จุดอ่อนตัว (Soft Spot) ถ้าแอ่งลึกไม่เกิน 30 มิลลิเมตร อาจแยกปูเสริมเพื่อปรับระดับเฉพาะส่วนที่ยุบตัวหรือเป็นแอ่งก่อน หรือจะปูรวมไปพร้อมกันกับ การปูชั้นทางแอสฟัลต์คอนกรีตก็ได้ โดยให้อยู่ในดุลพินิจของผู้ควบคุมงาน แต่ทั้งนี้ความหนารวมที่จะปูจะต้องไม่เกิน 80 มิลลิเมตร หากความหนาเกิน 80 มิลลิเมตร จะต้องแยกปูเสริมเพื่อปรับระดับเฉพาะส่วนที่ยุบตัวหรือเป็นแอ่งก่อน ถ้าแอ่งลึกเกิน 50 มิลลิเมตร จะต้องปูเสริมปรับระดับเฉพาะส่วนที่ยุบตัวก่อน โดยให้ปูเป็นชั้นๆ หนาไม่เกินชั้นละ 50 มิลลิเมตร
   - 8.4 ผิวพื้นสะพานคอนกรีตที่จะต้องปูแอสฟัลต์คอนกรีต จะต้องขุดวัสดุยาแนวรอยแตก และรอยต่อส่วนเกินที่ติดอยู่ที่ผิวพื้นคอนกรีตออกให้หมด ล้างทำความสะอาดทิ้งไว้ให้แห้งแล้วใช้เครื่องเป่าลมเป่าฝุ่นออกให้หมดแล้วก็ทำ Tack Coat ก่อนปูแอสฟัลต์คอนกรีต
   - 8.5 อุณหภูมิแอสฟัลต์คอนกรีต เมื่อมาถึงสถานที่ก่อสร้างจะต้องมีอุณภูมิไม่น้อยกว่า 132°C และเมื่อปูบนพื้นทางแล้วจะต้องมีอุณภูมิไม่น้อยกว่า 121 °C
   - 8.6 ทำการเก็บวัสดุแอสฟัลต์คอนกรีตหน้างาน พื้นที่ 9,000 ตารางเมตร ต่อ 1ตัวอย่าง ทดสอบตาม มทช(ท)607–2545 เพื่อหาขนาดคละของมวลรวมและปริมาณแอสฟัลต์ซีเมนต์ที่ใช้
   - 8.7 การปูแอสฟัลต์คอนกรีตจะต้องได้ความหนาตามข้อกำหนด และผิวหน้าจะต้องมีความเรียบ ความแน่นสม่ำเสมอทั้งทางด้านตามขวางและตามยาว โดยไม่มีรอยฉีก (Tearing) รอยเคลื่อนตัวเป็นแอ่ง (Shoving) การแยกตัวของส่วนผสมหรือความเสียหายอื่นๆ เกิดขึ้น หากปรากฏว่ามีความเสียหายเกิดขึ้นให้รีบแก้ไขทันที ส่วนผสมที่มีลักษณะจับตัวกันเป็นก้อนแข็งห้ามนำมาใช้
   - 8.8 การบดอัดทับภายหลังจากที่ได้ปูแอสฟัลต์คอนกรีตลงบนผิวทางแล้ว ให้บดทับครั้งแรกด้วยรถบดล้อเหล็ก 2 ล้อ หรือ 3 ล้อ ที่มีน้ำหนักประมาณ 8–10 ตัน จำนวน 2 เที่ยว แล้วจึงตามด้วยรถบดล้อยางที่น้ำหนักประมาณ 10–12 ตัน ทันที เมื่อได้ความหนาแน่นตามที่ต้องการแล้ว ลบรอยร่องล้อด้วยรถบดล้อเหล็ก 2 ล้อ อีกครั้งหนึ่ง
9 การตรวจสอบแอสฟัลต์คอนกรีตที่ก่อสร้างแล้ว
   - 9.1 ลักษณะผิว (Surface Texture) จะต้องมีระดับความลาดตามแบบ มีลักษณะผิวและลักษณะการบดอัดที่สม่ำเสมอ ไม่ปรากฏความเสียหาย เช่น ผิวหน้าหลุด (Pull) รอยฉีก (Tear) ผิวหน้าหลวมหรือแยกตัว (Segregation) เป็นคลื่น (Ripple) หรือความเสียหายอื่นๆ หากตรวจสอบแล้วปรากฏว่ามีความเสียหายดังกล่าวจะต้องดำเนินการแก้ไขให้ถูกต้องเรียบร้อยตามผู้ควบคุมงานเห็นสมควร
   - 9.2 ความหนาของผิวทางแอสฟัลต์คอนกรีตให้เจาะตัวอย่างความหนาทุกๆ ระยะไม่เกิน 250 เมตร จำนวน 1 ก้อนตัวอย่าง หรือจำนวน 3 ก้อนตัวอย่าง ในแนวตั้งฉากกับแนวถนน และก้อนตัวอย่างจะต้องห่างกันไม่น้อยกว่า 2.00 เมตร และนำมาหาค่าเฉลี่ยความหนาจะต้องไม่น้อยกว่าที่กำหนดไว้ในแบบ
   - 9.3 ความแน่น (Density) หลังจากที่ได้ทำการบดอัดแอสฟัลต์คอนกรีตบนผิวทางเรียบร้อยแล้วให้ทำการเจาะก้อนตัวอย่างเป็นตัวแทนของชั้นทางแอสฟัลต์คอนกรีตในสนามที่ก่อสร้างเสร็จเรียบร้อยแล้วด้วยเครื่องเจาะเก็บตัวอย่างจำนวน 1 ก้อนตัวอย่าง ทุกๆ ระยะ 250 เมตร แล้วนำมาทดลองหาความหนาแน่น ซึ่งจะต้องไม่น้อยกว่าร้อยละ 98 ของค่า Marshall Density
   - 9.4 การซ่อมหลุมที่เจาะก้อนตัวอย่าง จะต้องทำความสะอาดหลุมให้เรียบร้อย และทำการ Tack Coat ก่อนที่จะปะซ่อมด้วยแอสฟัลติกคอนกรีตที่มีอุณหภูมิไม่น้อยกว่า 121° C ให้ผิวเรียบเสมอผิวทาง และได้ความหนาแน่นตามแบบกำหนด
10. การอำนวยการและควบคุมการจราจรระหว่างก่อสร้าง ในระหว่างการก่อสร้างผิวจราจรแอสฟัลต์คอนกรีตจะต้องจัดและควบคุมการจราจรไม่ให้ผ่านผิวทางที่ก่อสร้างใหม่ จนกว่าผิวทางจะเย็นตัวลงมากพอที่จะเปิดให้การจราจรผ่านแล้วจะไม่ทำให้เกิดร่องรอยบนผิวทางนั้น โดยต้องติดตั้งป้ายจราจรพร้อมอุปกรณ์ควบคุมการจราจรอื่นๆ ที่จำเป็นตามที่ผู้ว่าจ้างกำหนดพร้อมจัดหาบุคลากร เพื่ออำนวยการจราจรให้ผ่านพื้นที่ก่อสร้างได้โดยสะดวกปลอดภัย และไม่ทำให้ผิวทางแอสฟัลต์คอนกรีตเสียหาย ระยะเวลาในการปิดจราจรให้อยู่ในดุลพินิจของผู้ควบคุมงาน

คณะกรรมการจัดทำแบบรูปรายการงานก่อสร้าง

(ลงชื่อ)........................ประธานกรรมการ

(ลงชื่อ)........................กรรมการ

(ลงชื่อ)........................กรรมการ

กรมทางหลวงชนบท	แบบมาตรฐานงานทาง สำหรับองค์กรปกครองส่วนท้องถิ่น
งานเสริมผิวและซ่อมสร้างผิวแอสฟัลต์คอนกรีต (ข้อกำหนดการก่อสร้าง)	
แบบเลขที่ ทถ-7-601	แผ่นที่ 100

ข้อกำหนดงานแก้ไขผิวทางและพื้นทางเดิม

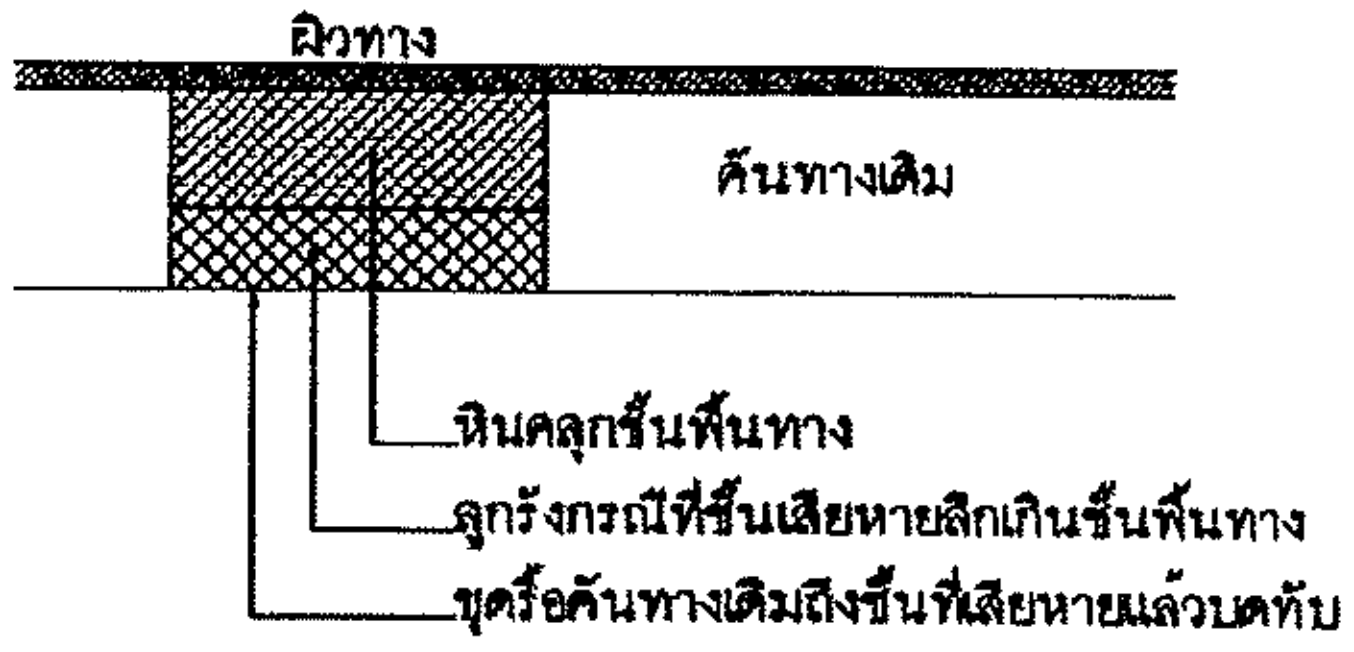

DEEP PATCH

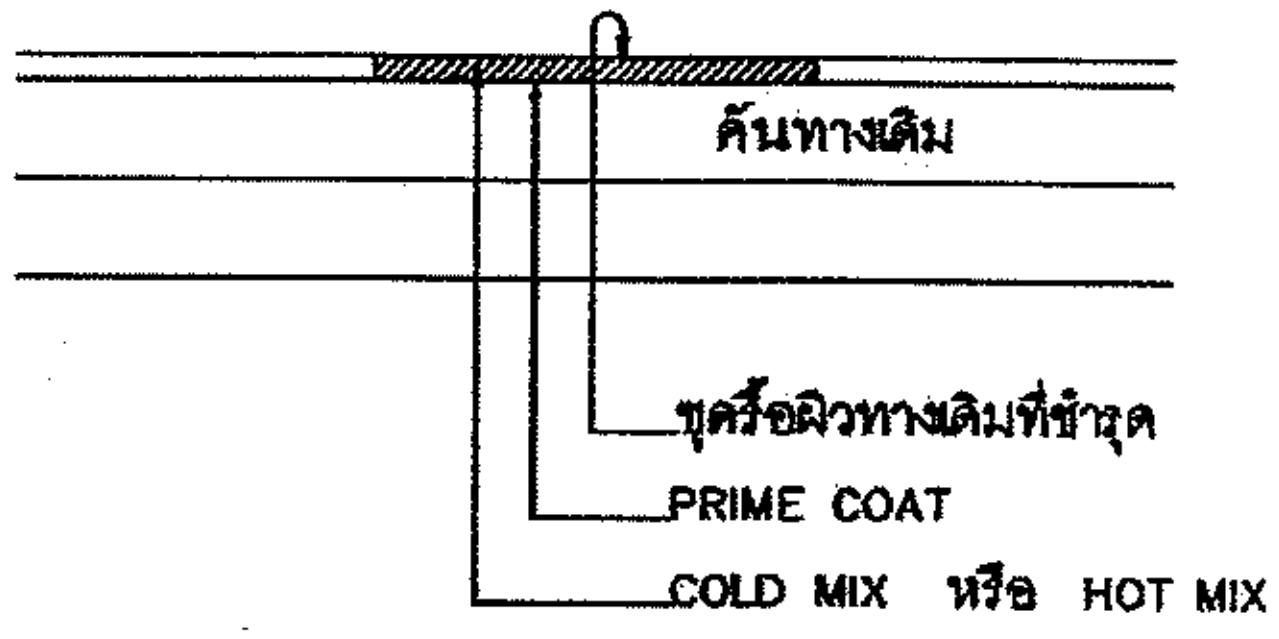

SKIN PATCH

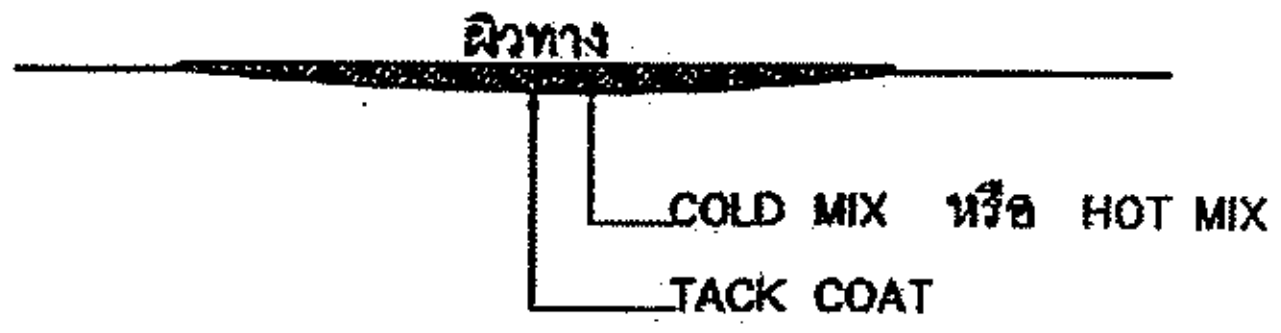

LEVELLING

1. งานขุดซ่อมผิวทางเดิม (DEEP PATCH)

เป็นการซ่อมเพื่อแก้ไขโครงสร้างทางที่ไม่แข็งแรง (SOFT) หมายถึง งานขุดชั้นคันทางในบริเวณที่คันทางเดิมชำรุดเสียหาย (SOFT SPOT) และไม่สามารถรับน้ำหนักบรรทุกได้ ต้องทำการขุดรื้อลึกถึงชั้นที่เสียหาย แล้วเปลี่ยนวัสดุใหม่ที่มีคุณภาพมาแทนที่ แล้วทำการบดทับให้ได้รูปร่างและความแน่นตามที่กำหนด

วิธีการก่อสร้าง

1. ขุดรื้อผิวทางและชั้นทางที่ชำรุดออกจนถึงชั้นโครงสร้างทางที่เสียหาย ตลอดความกว้างของชั้นทางหรือตามพื้นที่ที่เสียหายตามที่ผู้ควบคุมงานกำหนด
2. ทำการบดทับคันทางเดิมให้แน่นตามมาตรฐานงานทางหลวงชนบทของวัสดุคันทางนั้นๆ
3. ลงวัสดุตามชั้นคันทางเดิมหรือดีกว่า แล้วใช้เครื่องจักรกลที่เหมาะสม ตีแผ่ เกลี่ยวัสดุ คลุกเคล้า ผสมน้ำโดยที่ประมาณว่าให้ปริมาณน้ำที่ OPTIMUM MOISTURE CONTENT ± 3%
4. เกลี่ยปรับแต่งวัสดุจนได้ที่ แล้วทำการบดทับด้วยเครื่องมือบดทับที่เหมาะสม บดทับจนสม่ำเสมอจนได้ความแน่นตามข้อกำหนด การก่อสร้างชั้นคันทางต้องก่อสร้างเป็นชั้นๆ โดยให้มีความหนาหลังบดทับชั้นละไม่เกิน 200 มิลลิเมตร และทดสอบความแน่นของการบดทับ
5. เกลี่ยปรับแต่งวัสดุให้ได้แนว ระดับ ความลาด ขนาดและรูปตัดตามแบบสายทางจนไม่มีหลุมบ่อ หรือวัสดุหลุดหลวมไม่แน่นอยู่บนผิว
6. ทำการก่อสร้างชั้นผิวทางตามแบบที่กำหนด

2. งานปะซ่อมผิวทางเดิม (SKIN PATCH)

เป็นงานซ่อมเพื่อแก้ไขผิวทางเดิมที่ชำรุดเสียหายเท่านั้น ไม่ลึกลงไปถึงโครงสร้างทาง ผิวทางที่มีลักษณะความเสียหายที่จะต้องทำการปะซ่อม (SKIN PATCH) ได้แก่ผิวทางที่มีรอยแตกร้าวแบบหนังจระเข้ (ALLIGATOR CRACKS) ที่มีรอยแตกร้าวกว้างไม่เกิน 3 มิลลิเมตร ผิวทางที่มีรอยแตกร้าวจากการกดไถ (SLIPPAGE CRACKS) เป็นต้น

วิธีการก่อสร้าง

1. ทำเครื่องหมายเพื่อแสดงขอบเขตบริเวณที่จะทำการซ่อมเป็นรูปเหลี่ยมทางเรขาคณิตตามที่ผู้ควบคุมงานกำหนด
2. ขุดรื้อผิวทางเดิมที่เสียหาย ปัดกวาดบริเวณที่จะทำการซ่อมให้สะอาดและแห้งด้วยไม้กวาดหรือเครื่องเป่าลม
3. ทำ PRIME COAT
4. ปูวัสดุ ผิวทางแอสฟัลต์คอนกรีตชนิดผสมร้อน (HOT MIX) หรือ (COLD MIX) แล้วเกลี่ยให้ได้ระดับ
5. บดทับด้วยเครื่องบดอัดสั่นสะเทือน (VIBRATING ROLLER) หรือเครื่องจักรที่เหมาะสมจนราบเรียบมีระดับเสมอกับผิวทางบริเวณอื่น
6. ทำการก่อสร้างชั้นผิวทางตามแบบที่กำหนด

3. งานปรับระดับผิวทางเดิม (LEVELLING)

เป็นงานซ่อมเพื่อปรับระดับผิวทางเดิมให้ราบเรียบมีระดับเสมอกับผิวทางบริเวณอื่นก่อนที่จะทำการฉาบผิวทางสเลอรี่ซีลหรือเสริมผิวทางแอสฟัลต์คอนกรีต เป็นการปรับระดับผิวทางเท่านั้น ไม่ลึกลงไปถึงโครงสร้างทางหรือชั้นผิวทาง ผิวทางที่มีลักษณะความเสียหายที่จะต้องทำการปรับระดับ (LEVELLING) ได้แก่ ผิวทางที่ทรุดตัวตามแนวขุดฝังท่อ (UTILITY CUT DEPRESSION) ผิวทางที่ยุบลงไปตามแนวร่องล้อ (RUT) ผิวทางที่ยุบเป็นแอ่งมีระดับต่ำกว่าผิวข้างเคียง (DEPRESSION) เป็นต้น

วิธีการก่อสร้าง

1. ทำเครื่องหมายเพื่อแสดงขอบเขตบริเวณที่จะทำการซ่อมตามที่ผู้ควบคุมงานกำหนด
2. ปัดกวาดบริเวณที่จะทำการซ่อมให้สะอาดและแห้งด้วยไม้กวาดหรือเครื่องเป่าลม
3. ทำ TACK COAT
4. ปูวัสดุ ผิวทางแอสฟัลต์คอนกรีตชนิดผสมร้อน (HOT MIX) หรือ (COLD MIX) แล้วเกลี่ยให้ได้ระดับ
5. บดทับด้วยเครื่องบดอัดสั่นสะเทือน (VIBRATING ROLLER) หรือเครื่องจักรที่เหมาะสมจนราบเรียบมีระดับเสมอกับผิวทางบริเวณอื่น
6. ทำการก่อสร้างชั้นผิวทางตามแบบที่กำหนด

คณะกรรมการตรวจแบบรูปรายการงานก่อสร้าง

(ลงชื่อ)..........................ประธานกรรมการ

(ลงชื่อ)..........................กรรมการ

(ลงชื่อ)..........................กรรมการ

กรมทางหลวงชนบท	แบบมาตรฐานงานทาง สำหรับองค์กรปกครองส่วนท้องถิ่น
งานแก้ไขผิวทางและพื้นทางเดิม (ข้อกำหนดการก่อสร้าง)	
แบบเลขที่ ทถ-7-602	แผ่นที่ 101

ข้อกำหนดงานซ่อมสร้างผิวทางแอสฟัลต์คอนกรีตโดยวิธี PAVEMENT IN-PLACE RECYCLING

1. ผู้รับจ้างจะต้องส่งแผนการปฏิบัติงานต่อผู้ว่าจ้าง เพื่อจะทำการตรวจสอบและอนุมัติให้ใช้แผนการปฏิบัติงาน ภายใน 7 วัน นับถัดจากวันลงนามในสัญญา
2. ผู้รับจ้างจะต้องประสานงานกับผู้ควบคุมงานเก็บตัวอย่างวัสดุภายใน 15 วัน นับถัดจากวันลงนามในสัญญาส่งหน่วยงานของทางราชการเพื่อทำการออกแบบส่วนผสมการปรับปรุงชั้นทางเดิมในที่ และผู้รับจ้างจะต้องให้ข้อมูลในการสำรวจออกแบบ และรายละเอียดใดๆ ตามผู้ว่าจ้างกำหนด
3. ทำการขุดซ่อม (DEEP PATCH) เพื่อการแก้ไขโครงสร้างชั้นทางเดิมที่ไม่แข็งแรง (SOFT SPOT) ตามแบบมาตรฐานงานแก้ไขผิวทางและพื้นทางเดิม
4. กรณีที่โครงสร้างทางเสียรูป ทรุด หรือเป็นแอ่ง และแบบกำหนดให้ทำการเสริมหินคลุกปรับระดับ ให้ทำการเสริมหินคลุกปรับระดับและบดทับให้เรียบร้อยก่อนที่จะทำการปรับปรุงชั้นทางเดิมในที่
5. ทำการปรับปรุงชั้นทางเดิมในที่ โดยวิธี PAVEMENT IN-PLACE RECYCLING โดยใช้เครื่องจักรขุดตัดรื้อชั้นทางเดิมทำให้ร่วนซุย พร้อมกับคลุกเคล้าให้เข้ากับวัสดุที่ผสมเพิ่ม เช่น ปูนซีเมนต์หรือแอสฟัลต์หรือสารผสมเพิ่มอื่นใด แล้วบดทับให้ได้ความแน่นและมีค่ากำลังรับแรงอัด (UNCONFINED COMPRESSIVE STRENGTH) ตามที่กำหนดในแบบ ในกรณีที่ใช้ปูนซีเมนต์ผสมเข้าไปในส่วนผสม จะต้องทำการบดทับให้แล้วเสร็จภายในเวลา 2 ชั่วโมงนับจากเริ่มปู/ตีออกมา
   - 5.1 การทดสอบกำลังรับแรงอัด ให้เตรียมแท่งตัวอย่างทดสอบโดยการเก็บตัวอย่างตัวแทน 3 ตัวอย่าง จากทุกช่วงของการก่อสร้างที่มีพื้นที่ไม่เกิน 1,500 ตร.ม ซึ่งเกิดจากการปรับปรุงชั้นทางเดิมในที่ ด้วยการผสมปูนซีเมนต์ และให้ถือว่าตัวอย่างตัวแทน 3 ตัวอย่าง นี้เป็น 1 ชุดทดสอบ ภายหลังการบดอัดด้วยวิธีการทดลอง COMPACTION TEST แบบสูงกว่ามาตรฐาน ให้ดันตัวอย่างวัสดุมวลรวมผสมปูนซีเมนต์ออกจากแบบและบ่มไว้ในถุงพลาสติก เพื่อป้องกันมิให้ตัวอย่างสูญเสียความชื้น เป็นระยะเวลานาน 7 วัน เมื่อครบ 7 วัน ให้นำตัวอย่างทดสอบแต่ละชุด (3 ตัวอย่าง) ออกจากถุงพลาสติก แช่น้ำไว้นาน 2 ชั่วโมง จากนั้นจึงนำตัวอย่างวัสดุมวลรวมผสมปูนซีเมนต์ไปทดสอบกำลังรับแรงอัดตามวิธีการทดลองที่ มทช(ท) 303-2545 " วิธีการทดลองหา UNCONFINED COMPRESSIVE STRENGTH ของดิน " โดยอนุโลม
     ค่ากำลังรับแรงอัดเฉลี่ยของวัสดุมวลรวมผสมปูนซีเมนต์ในช่วงงานก่อสร้างของแต่ละช่วงต้องไม่น้อยกว่าที่กำหนดไว้ในแบบ ทั้งนี้อนุญาตให้มีแท่งตัวอย่าง ที่มีกำลังรับแรงอัดต่ำกว่าที่กำหนดไว้ในแบบได้ไม่เกิน 1 ก้อน แต่ต้องไม่น้อยกว่าร้อยละ 85 ของค่าที่กำหนด
   - 5.2 การทดสอบซ้ำหากค่ากำลังแรงอัดตามข้อ 5.1 ต่ำกว่าที่กำหนด ผู้รับจ้างอาจขอให้เจาะเก็บแท่งตัวอย่างช่วงที่เป็นปัญหาเพื่อนำตัวอย่างไปทดสอบกำลังรับแรงอัดใหม่ ผลการทดสอบกำลังรับแรงอัดโดยเฉลี่ยของตัวอย่างทดสอบที่เจาะจากสนามจำนวน 3 ก้อน ที่อายุไม่เกิน 28 วัน จะต้องไม่น้อยกว่าร้อยละ 85 ของกำลังรับแรงอัดที่กำหนดไว้ในแบบ จึงจะถือว่าการปรับปรุงชั้นทางเดิมในที่ ซึ่งผสมปูนซีเมนต์ในช่วงนั้นใช้ได้ ทั้งนี้อนุญาตให้มีแท่งตัวอย่างที่มีกำลังรับแรงอัดต่ำกว่าร้อยละ 85 ของกำลังรับแรงอัดที่กำหนดได้ไม่เกิน 1 ก้อน แต่ต้องไม่น้อยกว่าร้อยละ 70 ของค่าที่กำหนด ถ้าผลการทดสอบไม่ได้ตามที่กำหนดนี้ ถือว่าการปรับปรุงชั้นทางเดิมในที่ซึ่งผสมปูนซีเมนต์ใช้ไม่ได้ ผู้รับจ้างจะต้องทำการก่อสร้างโดยทำการปรับปรุงชั้นทางเดิม ในที่ซึ่งผสมปูนซีเมนต์อีกครั้งให้ได้มาตรฐานตามข้อกำหนด ผู้รับจ้างจะต้องเป็นผู้ออกค่าใช้จ่ายในการทดสอบซ้ำ และค่าใช้จ่ายในการปรับปรุงชั้นทางเดิมในที่ใหม่ให้ได้ตามข้อกำหนด
   - 5.3 การทดสอบความแน่นของการบดอัดชั้นทาง ซึ่งได้จากการปรับปรุงชั้นทางเดิมโดยการผสมปูนซีเมนต์นั้น จะต้องทำการบดอัดแน่นไม่น้อยกว่า 95 % MODIFIED PROCTOR DENSITY ที่ได้จากการทดลองตัวอย่างวัสดุมวลรวมผสมปูนซีเมนต์ ในห้องทดลองโดยทำการทดสอบพื้นที่ 450 ตารางเมตร ต่อ 1 หลุมตัวอย่าง หรือตามที่กำหนดไว้เป็นอย่างอื่น
   - 5.4 ค่าใช้จ่ายในการสำรวจ การตรวจสอบ การออกแบบส่วนผสมการแก้ไขเปลี่ยนแปลงแบบส่วนผสมใหม่ ค่าธรรมเนียมการตรวจสอบรวมถึงผลความเสียหายใด ๆ ในสนาม ผู้รับจ้างต้องเป็นผู้รับผิดชอบทั้งสิ้น
   - 5.5 การบ่มและการเปิดการจราจร ในกรณีที่เป็นการปรับปรุงชั้นทางเดิมในที่ ซึ่งมีการผสมปูนซีเมนต์ หลังการก่อสร้างให้บ่มชั้นทางนั้นโดยพ่นน้ำลงไปบนผิวหน้าของชั้นทางเพื่อให้ผิวหน้าชุ่มชื้นตลอดเวลาติดต่อกันนานอย่างน้อย 7 วัน นับจากวันที่ก่อสร้างแล้วเสร็จและอนุญาตให้เปิดการจราจรได้ตามปกติตลอดช่วงเวลาการบ่ม
6. PRIME COAT พื้นทางและพื้นไหล่ทาง ตาม มทช225-2545
7. ทำผิวทางและผิวไหล่ทางแบบ แอสฟัลต์คอนกรีต ตาม มทช230-2545 และตีเส้นแบ่งทิศทางจราจรและเส้นขอบทาง

ข้อกำหนดในการซ่อมสร้างผิวทางแอสฟัลต์คอนกรีต

ลำดับ	รายการ	ข้อกำหนด
1	หินคลุก	ต้องเป็นหินโม่รวม (CRUSHED ROCK SOIL AGGREGATE TYPE BASE) ตาม มถ.306-2550 ค่า LL. ต้องไม่มากกว่า 25 ค่า PI. ไม่มากกว่า 6% ค่าความสึกหรอไม่มากกว่า 40% มีค่า CBR. ไม่น้อยกว่า 80%
2	น้ำ	ต้องสะอาดปราศจากสารต่างๆ เช่น เกลือ น้ำมัน กรด ด่าง และอินทรียวัตถุ หรือสารอื่นใดที่อาจจะเป็นอันตรายต่อคุณภาพของวัสดุที่ผสม
3	ปูนซีเมนต์	มาตรฐานผลิตภัณฑ์อุตสาหกรรม มอก 15 : มาตรฐานปูนซีเมนต์ปอร์ตแลนด์
4	PRIME COAT	อ้างถึง " มาตรฐานงานไพร์มโคท " มถ.308-2550
5	ผิวทางและไหล่ทาง	อ้างถึง " มาตรฐานงานแอสฟัลต์คอนกรีต " มถ.313-2550
6	เส้นแบ่งทิศทางจราจร	อ้างถึง " แบบมาตรฐานเครื่องหมายจราจรบนผิวทาง "

หมายเหตุ

1. รายละเอียดตามรูปตัดโครงสร้างทางสามารถเปลี่ยนแปลงแก้ไขในด้านเรขาคณิตและด้านโครงสร้างได้ตามความเหมาะสมกับสภาพทางที่จะดำเนินการทั้งนี้อยู่ในดุลยพินิจของผู้ว่าจ้าง
2. ภายในช่วงหลักกิโลเมตรตามที่กำหนดไว้ในแบบอาจจะกำหนดให้ทำการตอนใดก็ได้ตามความเหมาะสม และอาจให้ทำการเพิ่มบริเวณทางเชื่อมเข้าสถานที่ราชการหรืออาคารสาธารณะในระยะไม่เกินเขตทางหลวง หรือทำการเพิ่มบริเวณทางแยกสาธารณะทั้งนี้ให้อยู่ในดุลยพินิจของผู้ควบคุมงาน
3. ในกรณีที่ไม่สามารถดำเนินการตามช่วงหลักกิโลเมตรที่กำหนดไว้ในแบบ สามารถเปลี่ยนแปลงแก้ไขได้ โดยพิจารณาดำเนินการในช่วงหลักกิโลเมตรอื่นภายในสายทาง ตามความเหมาะสมทั้งนี้ให้อยู่ในดุลยพินิจของผู้ว่าจ้าง
4. การเปลี่ยนแปลงแก้ไขตาม ข้อ 2 และ ข้อ 3 จะต้องให้ได้ปริมาณงานตามที่กำหนดไว้ในแบบ
5. ความหนาของผิวทางแบบแอสฟัลต์คอนกรีต จะกำหนดในแบบแต่ละสายทาง
6. งานซ่อมแซมและทาสีใหม่ หรืองานจัดทำติดตั้งเครื่องหมายจราจรหลักกันโค้งหลักกิโลเมตรและ GUARD RAIL จะกำหนดไว้ในแบบแต่ละ[illegible]

[illegible]การงานก่อสร้าง

(ลงชื่อ)................................ประธานกรรมการ

(ลงชื่อ)................................กรรมการ

(ลงชื่อ)................................กรรมการ

กรมส่งเสริมการปกครองท้องถิ่น	แบบมาตรฐานงานทาง สำหรับองค์กรปกครองส่วนท้องถิ่น
งานซ่อมสร้างผิวทางแอสฟัลต์คอนกรีต โดยวิธี PAVBMENT IN-PLACB RBCYCLING (ข้อกำหนดการก่อสร้าง)	
แบบเลขที่ ทถ-7-603	แผ่นที่ 102