ปีงบประมาณ 2568

แบบเลขที่ 36/67

โครงการ ปรับปรุงถนนลาดยาง

สบ.ถ1-0029 บ้านหมอ - บ้านบ่อกระโดน

ต.บ้านหมอ - ต.โคกใหญ่ - ต.ไผ่ขวาง

อ.บ้านหมอ จ.สระบุรี

คณะกรรมการจัดทำแบบรูปรายการงานก่อสร้าง
ตามคำสั่ง อบต.สบ. ที่ ๓๐๖/๒๕๖๗
ลงวันที่ ๒๖ พฤศจิกายน ๒๕๖๗
แบบ ๓๖ / ๖๗

..... ประธานกรรมการ
..... กรรมการ
..... กรรมการ
..... กรรมการ
..... กรรมการ

โครงการ ปรับปรุงถนนลาดยาง
สบ.ถ1-0029 บ้านหมอ - บ้านบ่อกระโดน
ต.บ้านหมอ - ต.โคกใหญ่ - ต.ไผ่ขวาง
อ.บ้านหมอ จ.สระบุรี

รายละเอียดโครงการฯ

ปรับปรุงถนนลาดยาง แบบแอสฟัลต์คอนกรีต (Asphalt Concrete)

ขนาดผิวจราจรกว้าง 6.0 ม. ยาว 4,025.0 ม. หนา 0.05 ม. ไม่มีไหล่ทาง

หรือคิดเป็นพื้นที่ลาดยางรวมไม่น้อยกว่า 24,150.00 ตร.ม.

พร้อมติดตั้งเครื่องหมายจราจร+อุปกรณ์อำนวยความปลอดภัย

หมายเหตุ : กรณีไม่สามารถดำเนินการได้ตามแบบรูปรายการข้างต้น ให้ดำเนินการปรับปรุงถนนลาดยางได้ตามสภาพพื้นที่ โดยให้อยู่ในดุลยพินิจของผู้ควบคุมงาน แต่ต้องได้ปริมาณงานไม่น้อยกว่าที่กำหนดในแบบแปลนและรายการก่อสร้าง

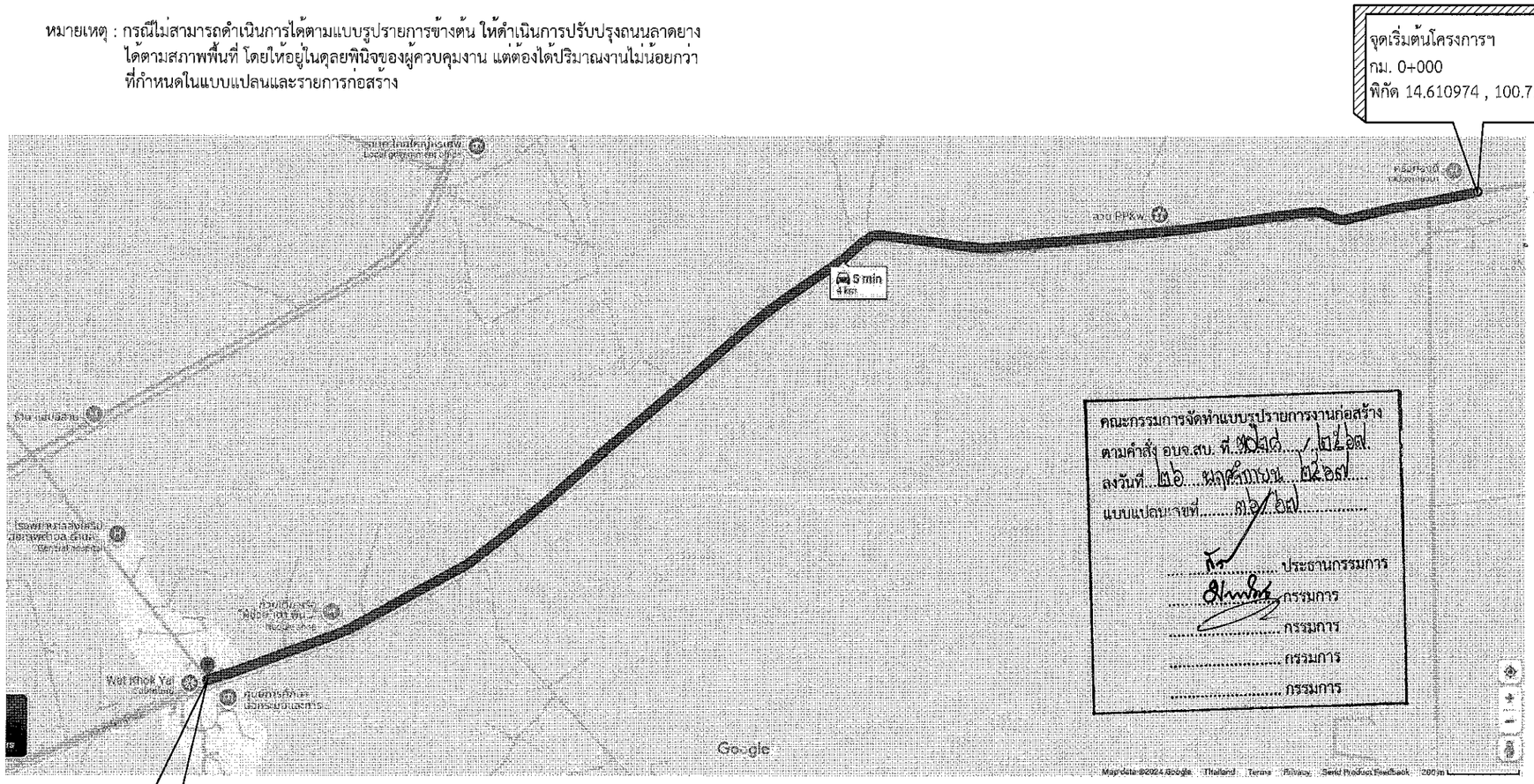

คณะกรรมการจัดทำแบบรูปรายการงานก่อสร้าง
ตามคำสั่ง อบจ.สบ. ที่ ๒๖๔๘/..../๒๕๖๗
ลงวันที่ ๒๖ พฤศจิกายน ๒๕๖๗
แบบแปลนเลขที่ ๓๖/๖๗

..... ประธานกรรมการ
..... กรรมการ
..... กรรมการ
..... กรรมการ
..... กรรมการ

องค์การบริหารส่วนจังหวัดสระบุรี

โครงการ ปรับปรุงถนนลาดยาง
สบ.ถ1-0029 บ้านหมอ - บ้านบ่อกระโดน
ต.บ้านหมอ - ต.โคกใหญ่ - ต.ไผ่ขวาง
อ.บ้านหมอ จ.สระบุรี

เขียนแบบ / สำรวจ / ออกแบบ		(นายมานิตย์ ชูศรีจันทร์) วิศวกรโยธาปฏิบัติการ
วิศวกรตรวจแบบ		(นายพรชัย แก้วบังวัน) วิศวกรโยธาชำนาญการพิเศษ
ตรวจสอบ		(นายฤชากร ทองทัย) หัวหน้าฝ่ายออกแบบ รักษาการในตำแหน่งหัวหน้าฝ่ายสำรวจ
ตรวจสอบ		(นายฤชากร ทองทัย) หัวหน้าฝ่ายออกแบบ
ตรวจทาน		(นางสรารัตน์ สุขมะดัน) ผู้อำนวยการส่วนการโยธา รักษาการในตำแหน่งผู้อำนวยการส่วนควบคุมการก่อสร้าง
เห็นชอบ		(นางทิตยาพร เพชรประดับ) รองปลัดองค์การบริหารส่วนจังหวัด รักษาราชการแทน ผู้อำนวยการสำนักช่าง
เห็นชอบ		(นางทิตยาพร เพชรประดับ) รองปลัดองค์การบริหารส่วนจังหวัด
เห็นชอบ		(นางสุวรนิภา ประชีพฉาย) ปลัดองค์การบริหารส่วนจังหวัด
อนุมัติ		(นายธนกฤต อัตถะสัมปุณณะ) รองนายกองค์การบริหารส่วนจังหวัด ปฏิบัติราชการแทน นายกองค์การบริหารส่วนจังหวัดสระบุรี
แบบแสดง	รายละเอียดโครงการฯ , แผนที่สังเขป	
มาตราส่วน	NOT TO SCALE	
วัน/เดือน/ปี	.....	
แบบเลขที่ 36/67	แผ่นที่ 02	

สารบัญแบบและรายการประกอบแบบก่อสร้าง

รายการแบบ	แผ่นที่
หน้าปก	01
รายละเอียดโครงการฯ , แผนที่สังเขป	02
สารบัญแบบ , รายการประกอบแบบก่อสร้าง	03
ข้อกำหนดเกี่ยวกับการใช้วัสดุก่อสร้างและครุภัณฑ์ตามสัญญาก่อสร้างเพื่อส่งเสริมการใช้	04
สินค้า/ผลิตภัณฑ์ที่ผลิตในประเทศ	
บัญชีปริมาณงาน	05
แบบรูปตัด การปรับปรุง โครงสร้างทางเดิม	06
แบบรูปตัด การเสริมผิวและการก่อสร้างแอสฟัลต์คอนกรีต	07
แปลนถนนตามยาว	08-10
แบบป้ายแสดงรายละเอียดงานก่อสร้าง	11
แบบป้ายโครงการฯ	12

รายการแบบมาตรฐาน	แผ่นที่
ถนน	
แบบมาตรฐาน งานเสริมผิวแอสฟัลต์คอนกรีต	ทถ-7-201
แบบมาตรฐาน งานเสริมผิวและซ่อมสร้างผิวแอสฟัลต์คอนกรีต (ข้อกำหนดการก่อสร้าง)	ทถ-7-601
แบบมาตรฐาน ถนนผิวจราจรแอสฟัลต์คอนกรีต (Asphalt Concrete)	ทถ-2-303
เครื่องหมายจราจรและอำนวยความปลอดภัย	
แบบมาตรฐาน ป้ายจราจรระหว่างก่อสร้าง	ทถ-3-301
แบบมาตรฐาน ป้ายจราจรระหว่างก่อสร้าง	ทถ-3-302
แบบมาตรฐาน เครื่องหมายจราจรบนผิวทาง (ตีเส้นจราจร)	ทถ-3-110 (1)
แบบมาตรฐาน เครื่องหมายจราจรบนผิวทาง (ข้อกำหนดการก่อสร้าง)	ทถ-3-110 (4)
แบบมาตรฐาน Rumble Strips	ทถ-3-114
แบบมาตรฐาน การติดตั้งป้ายจราจรบริเวณทางแยก (เชื่อมทางหลวงท้องถิ่น)	ทถ-3-116 (3)
แบบมาตรฐาน ป้ายจราจรป้ายแนะนำ	ทถ-3-107
แบบมาตรฐาน ป้ายจราจรป้ายบังคับและป้ายเตือน	ทถ-3-101
แบบมาตรฐาน ป้ายจราจรป้ายเตือน	ทถ-3-104
แบบมาตรฐาน ตัวอักษรและตัวเลข	ทถ-3-113
แบบมาตรฐาน การติดตั้งป้ายจราจร (แบบป้ายเดี่ยว)	ทถ-3-108
แบบมาตรฐาน ป้ายกำหนดน้ำหนักบรรทุก	ทถ-3-121
แบบมาตรฐาน หลักกิโลเมตร	ทถ-3-111
แบบมาตรฐาน TIMBER BARRICADE แบบถาวร	ทถ-3-203

รายการประกอบแบบก่อสร้าง

1. ผู้รับจ้างจะต้องทำการตรวจสอบแบบและรายการต่างๆให้เป็นที่ถูกต้อง พร้อมทั้งวางแผนการปฏิบัติงานให้เหมาะสม ถูกต้องตามขั้นตอนและตามมาตรฐานงานก่อสร้างที่ดี ของงานก่อสร้างแต่ละรายการโดยผู้รับจ้างจะต้องส่งแผนการปฏิบัติงานให้ผู้ว่าจ้างพิจารณาให้ความเห็นชอบก่อนดำเนินการ
2. วัสดุต่างๆที่นำมาใช้ในงานก่อสร้าง ก่อนนำมาใช้จะต้องได้รับความเห็นชอบจากผู้ควบคุมงานเสียก่อน วัสดุใดหากมีการกำหนดมาตรฐานไว้ในมาตรฐานผลิตภัณฑ์อุตสาหกรรม (มอก.) การทดสอบและพิจารณาอนุมัติให้นำวัสดุดังกล่าวมาใช้ในงานก่อสร้าง ให้ถือปฏิบัติตามข้อกำหนดของ มอก. สำหรับวัสดุนั้นๆ หากภายหลังปรากฏว่าวัสดุที่นำมาใช้ในการก่อสร้างไม่ถูกต้องตามมาตรฐานกำหนด หรือไม่ถูกต้องตาม มอก. ผู้รับจ้าง ยังคงต้องรับผิดชอบความเสียหายหรือความผิดพลาดที่เกิดขึ้นทั้งสิ้น
3. ผู้รับจ้างจะต้องทำการก่อสร้างด้วยความระมัดระวังโดยไม่ให้เกิดความเสียหายต่อทรัพย์สินของทางราชการและเอกชน
4. ค่าระดับของหมุดหลักฐานตามแบบที่กำหนด (BM.) เป็นค่าระดับสมมุติที่ใช้เฉพาะในการก่อสร้างเท่านั้น
5. รถขนส่งวัสดุรวมทั้งเครื่องกลและเครื่องจักรที่ใช้ในการก่อสร้างต้องปฏิบัติตามกฎหมายของทางราชการ
6. ผู้ควบคุมงานหมายถึงผู้ควบคุมงาน และ/หรือผู้แทนของ อปท. หรือบริษัทที่ปรึกษาตามคำสั่งของผู้มีอำนาจ
7. มาตรฐานการก่อสร้างและการทดสอบวัสดุงานทางให้ใช้มาตรฐานงานทางหลวงชนบท (มทช.) และมาตรฐานการทดสอบวัสดุงานทาง มทช.(ท)
8. ที่จุดเริ่มต้นและจุดสิ้นสุดโครงการฯ รวมทั้งทางแยก ให้ปรับระดับของถนนให้กลมกลืนกับถนนเดิม โดยไม่ทำให้เกิดอุปสรรคต่อการจราจร และไม่เป็นอันตรายต่อชีวิตและทรัพย์สิน
9. สาธารณูปโภค และสาธารณูปการต่างๆ เช่น ไฟฟ้า,โทรศัพท์,ประปา,ท่อระบายน้ำ เป็นต้น ที่อยู่บริเวณที่ก่อสร้างและเป็นอุปสรรคต่อการก่อสร้าง ผู้รับจ้างจะต้องดำเนินการติดต่อหน่วยงานที่เกี่ยวข้อง เพื่อย้ายสิ่งต่างๆ เหล่านั้นไปให้พ้น ค่าใช้จ่ายต่างๆ ให้เป็นของผู้รับจ้าง
10. ท่า คสล. ให้ใช้เต็มความยาวตามมาตรฐานที่ผลิต โดยไม่มีการตัดใช้ในการก่อสร้าง
11. ให้แต่งดินเดิม และ/หรือ ท้องคลองเดิมบริเวณปลายท่อทั้งสองข้าง เพื่อให้น้ำสามารถระบายผ่านท่อได้
12. จำนวนท่อ และตำแหน่งการวางท่อกลมระบายน้ำในแต่ละแถว อาจเปลี่ยนแปลงได้ตามความเหมาะสม โดยให้อยู่ในดุลยพินิจของผู้ควบคุมงาน
13. ตำแหน่งก่อสร้าง ท่อลอดเหลี่ยม, เครื่องหมายจราจร, รางระบายน้ำ และบ่อพัก อาจปรับแต่งให้เหมาะสมกับสภาพพื้นที่ได้ โดยให้อยู่ในดุลยพินิจของผู้ควบคุมงาน
14. ตำแหน่งการก่อสร้างทางเชื่อมตามแบบ อาจเปลี่ยนแปลงได้ตามความเหมาะสม โดยให้อยู่ในดุลยพินิจของผู้ควบคุมงาน
15. การแก้ไขเปลี่ยนแปลง และการปรับแต่งตามข้อ 12,13 และ 14 จะต้องไม่ทำให้ปริมาณยอดรวมทั้งสิ้นของแต่ละรายการน้อยกว่าที่กำหนดในแบบก่อสร้าง
16. รายการใดที่ไม่ได้กำหนดไว้ในแบบหรือกำหนดไว้ไม่ชัดเจนหรือแสดงไว้ขัดแย้งกัน หรือมีปัญหาในการก่อสร้าง หรือไม่เป็นไปตามหลักวิชาช่างที่ดี ให้รายงานและดำเนินการตามดุลยพินิจของคณะกรรมการตรวจรับพัสดุ
17. ผู้รับจ้างจะต้องมีมาตรการในการป้องกันอุบัติเหตุต่างๆ อันอาจเกิดขึ้นจากการทำงานก่อสร้าง ไม่ว่าอันตรายนั้นๆ จะมีสาเหตุมาจากสภาพแวดล้อมแห่งงานที่กระทำหรือมีสาเหตุจากการจัดการงานก่อสร้าง ที่ไม่เหมาะสม ทั้งนี้เพื่อความปลอดภัยของชีวิตและทรัพย์สินทั้งหมดที่เกี่ยวข้องกับการปฏิบัติงานก่อสร้าง อุบัติเหตุนี้ ผู้รับจ้างจะต้องปฏิบัติตามมาตรฐานความปลอดภัยในการก่อสร้างที่ [illegible]
18. ผู้รับจ้างจะต้องติดตั้งป้ายเตือน เครื่องหมายจราจรหรือสัญญาณไฟ [illegible]

*** หมายเหตุ : กรณีไม่ปรากฏแบบมาตรฐานในการก่อสร้าง ให้อ้างอิงแบบมาตรฐานงานทาง สำหรับ อปท. หรือแบบมาตรฐานงานทาง กรมทางหลวงชนบท กระทรวงคมนาคม ตามลำดับ

[illegible] ประธานกรรมการ
[illegible] กรรมการ
[illegible] กรรมการ
[illegible] กรรมการ
[illegible] กรรมการ

องค์การบริหารส่วนจังหวัดสระบุรี

โครงการ ปรับปรุงถนนลาดยาง
สบ.ถ1-0029 บ้านหมอ - บ้านบ่อกระโดน
ต.บ้านหมอ - ต.โคกใหญ่ - ต.ไผ่ขวาง
อ.บ้านหมอ จ.สระบุรี

เขียนแบบ สำรวจ ออกแบบ		(นายมานิตย์ ชูศรีจันทร์) วิศวกรโยธาปฏิบัติการ
วิศวกรตรวจแบบ		(นายพรชัย แก้วบังวัน) วิศวกรโยธาชำนาญการพิเศษ
ตรวจสอบ		(นายฤชากร ทองทัย) หัวหน้าฝ่ายออกแบบ รักษาการในตำแหน่งหัวหน้าฝ่ายสำรวจ
ตรวจสอบ		(นายฤชากร ทองทัย) หัวหน้าฝ่ายออกแบบ
ตรวจทาน		(นางสรารัตน์ สุขมะตัน) ผู้อำนวยการส่วนการโยธา รักษาการในตำแหน่งผู้อำนวยการส่วนควบคุมการก่อสร้าง
เห็นชอบ		(นางทิตยาพร เพชรประดับ) รองปลัดองค์การบริหารส่วนจังหวัด รักษาราชการแทน ผู้อำนวยการสำนักช่าง
เห็นชอบ		(นางทิตยาพร เพชรประดับ) รองปลัดองค์การบริหารส่วนจังหวัด
เห็นชอบ		(นางสุวานิภา ประชีพฉาย) ปลัดองค์การบริหารส่วนจังหวัด
อนุมัติ		(นายธนกฤต อัตถะสัมปุณณะ) รองนายกองค์การบริหารส่วนจังหวัด ปฏิบัติราชการแทน นายกองค์การบริหารส่วนจังหวัดสระบุรี
แบบแสดง	สารบัญแบบและรายการประกอบแบบก่อสร้าง	
มาตราส่วน	NOT TO SCALE	
วัน/เดือน/ปี	.....	
แบบเลขที่ 36/67	แผ่นที่ 03	

ข้อกำหนดเกี่ยวกับการใช้วัสดุก่อสร้างและครุภัณฑ์ตามสัญญาก่อสร้างเพื่อส่งเสริมการใช้สินค้า/ผลิตภัณฑ์ ที่ผลิตในประเทศ

1. ผู้รับจ้างต้องใช้วัสดุก่อสร้างหรือครุภัณฑ์ที่เป็นส่วนหนึ่งของงานก่อสร้าง (ถ้ามี) ตามโครงการก่อสร้างโดยต้องเป็นวัสดุก่อสร้างหรือครุภัณฑ์ที่เป็นผลิตภัณฑ์ที่ผลิตภายในประเทศไม่น้อยกว่าร้อยละ 60 ของมูลค่าวัสดุก่อสร้างที่ใช้ในโครงการก่อสร้างนี้ทั้งนี้หากงานก่อสร้างมีวัสดุก่อสร้างที่เป็นเหล็กจะต้องใช้วัสดุก่อสร้างที่เป็นเหล็กซึ่งเป็นสินค้าผลิตภายในประเทศไม่น้อยกว่าร้อยละ 90 ของปริมาณเหล็กที่ใช้ตามสัญญาก่อสร้างนี้

2. ผู้รับจ้างต้องเสนอแผนการใช้วัสดุก่อสร้างและครุภัณฑ์ที่เป็นผลิตภัณฑ์ที่ผลิตภายในประเทศตามสัญญาจ้างก่อสร้างนี้ตามเอกสารภาคผนวก 2 และภาคผนวก 3 (ภาคผนวก 3 เฉพาะกรณีที่เป็นงานก่อสร้างที่มีวัสดุก่อสร้างที่เป็นเหล็ก) ให้ผู้ว่าจ้างตามระยะเวลาที่กำหนดในสัญญาจ้าง (ถ้ามี) แต่ต้องไม่ช้ากว่า 60 วันหลังลงนามในสัญญาจ้างก่อสร้างหากผู้รับจ้างไม่เสนอแผนตามเวลาที่กำหนด ถือว่าผู้รับจ้างผิดสัญญาผู้ว่าจ้างมีสิทธิ์ยกเลิกสัญญาได้

แผนการใช้วัสดุก่อสร้างฯ ที่ผู้รับจ้างเสนอสามารถปรับเปลี่ยนได้ตามความจำเป็นเพื่อให้มูลค่า/ปริมาณการใช้วัสดุก่อสร้างฯ ซึ่งเป็นผลิตภัณฑ์ที่ผลิตในประเทศไม่น้อยกว่าร้อยละ 60 ทั้งนี้ผู้รับจ้างต้องแจ้งการปรับแผนให้ผู้ว่าจ้างก่อสร้างทราบก่อนดำเนินการนำวัสดุก่อสร้างฯ ตามแผนที่ปรับใหม่มาใช้ล่วงหน้าอย่างน้อย 7 วัน ทั้งนี้ต้องก่อนการส่งมอบงานแต่ละงวด

3. ผู้รับจ้างต้องแสดงหลักฐานเพื่อประกอบการพิจารณาว่าวัสดุก่อสร้างหรือครุภัณฑ์เป็นผลิตภัณฑ์ที่ผลิตภายในประเทศอย่างใดอย่างหนึ่งแล้วแต่กรณี แสดงต่อผู้ว่าจ้างเมื่อผู้ว่าจ้างร้องขอ เพื่อประกอบการตรวจสอบของผู้ว่าจ้างว่าวัสดุก่อสร้าง/ครุภัณฑ์ที่ผู้รับจ้างนำมาใช้เป็นผลิตภัณฑ์ที่ผลิตในประเทศหรือไม่ ดังนี้

1) สำเนาใบรับรองสินค้าที่ผลิตในประเทศ Made in Thailnd [M.i.T] ที่ออกโดยสภาอุตสาหกรรมแห่งประเทศไทย

2) ฉลากสินค้า ที่แสดงว่าเป็นสินค้าที่ผลิตในประเทศไทย

3) หลักฐานแสดงที่ตั้งของแหล่งผลิต ที่สามารถแสดงได้ว่าเป็นวัสดุก่อสร้างที่เป็นผลิตภัณฑ์ในประเทศ เช่นตำแหน่งที่ตั้งโรงโม่หิน ท่าทราย บ่อดินเป็นต้น

ภาคผนวก 2

ตารางการจัดทำแผนการใช้พัสดุที่ผลิตภายในประเทศ

โครงการ.....

รายการพัสดุหรือครุภัณฑ์ที่ใช้ในโครงการ
แผนการใช้พัสดุที่ผลิตภายในประเทศ

ลำดับ	รายการ	หน่วย	ปริมาณ	ราคาต่อหน่วย (บาท)	เป็นเงิน (รวม)	พัสดุ ในประเทศ	พัสดุ ต่างประเทศ
๑							
๒							
๓							
๔							
๕							
รวม							
อัตรา (รอยละ)							

ลงชื่อ.....(คู่สัญญาฝ่ายผู้รับจ้าง)
( )

หมายเหตุ

ราคาต่อหน่วยที่ใส่ในตารางการจัดทำแผนการใช้วัสดุก่อสร้างภายในประเทศ เป็นราคาตามใบแจ้งปริมาณงานและราคาซึ่งแนบสัญญาก่อสร้างซึ่งจัดทำตามหนังสือที่ กค(กวจ) 0405.2 / ว452 ลว 17 กันยายน 2562 (ว452) และกรณีที่จัดจ้างด้วยวิธีการเฉพาะเจาะจง ให้เป็นราคาแนบท้ายสัญญาที่ผ่านการดำเนินการด้วยวิธีการเดียวกันกับหนังสือ ว452

คณะกรรมการจัดทำแบบรูปรายการงานก่อสร้าง
ตามคำสั่ง อบจ.สบ. ที่ ๓๐๒๘/๒๕๖๗
ลงวันที่ ๒๖ กุมภาพันธ์ ๒๕๖๗
แบบแปลนเลขที่ ๓๖/๖๗

ภาคผนวก 3

ตารางการจัดทำแผนการใช้เหล็กที่ผลิตภายในประเทศ

โครงการ.....

รายการพัสดุหรือครุภัณฑ์ที่ใช้ในโครงการ
แผนการใช้เหล็กที่ผลิตภายในประเทศ
ปริมาณเหล็กทั้งโครงการ xxx (ตัน)

ลำดับ	รายการ	หน่วย	ปริมาณ	เหล็ก ในประเทศ	เหล็ก ต่างประเทศ
๑					
๒					
๓					
๔					
๕					
รวม					
อัตรา (รอยละ)					

ลงชื่อ.....(คู่สัญญาฝ่ายผู้รับจ้าง)
( )

..... ประธานกรรมการ
..... กรรมการ
..... กรรมการ
..... กรรมการ
..... กรรมการ

องค์การบริหารส่วนจังหวัดสระบุรี

โครงการ ปรับปรุงถนนลาดยาง
สบ.ถ1-0029 บ้านหมอ - บ้านบ่อกระโดน
ต.บ้านหมอ - ต.โคกใหญ่ - ต.ไผ่ขวาง
อ.บ้านหมอ จ.สระบุรี

เขียนแบบ สำรวจ ออกแบบ		(นายมานิตย์ ชูศรีจันทร์) วิศวกรโยธาปฏิบัติการ
วิศวกรตรวจแบบ		(นายพรชัย แก้วบังวัน) วิศวกรโยธาชำนาญการพิเศษ
ตรวจสอบ		(นายฤชากร ทองทัย) หัวหน้าฝ่ายออกแบบ รักษาการในตำแหน่งหัวหน้าฝ่ายสำรวจ
ตรวจสอบ		(นายฤชากร ทองทัย) หัวหน้าฝ่ายออกแบบ
ตรวจทาน		(นางสรารัตน์ สุขมะตัน) ผู้อำนวยการส่วนการโยธา รักษาการในตำแหน่งผู้อำนวยการส่วนควบคุมการก่อสร้าง
เห็นชอบ		(นางทิตยาพร เพชรประดับ) รองปลัดองค์การบริหารส่วนจังหวัด รักษาราชการแทน ผู้อำนวยการสำนักช่าง
เห็นชอบ		(นางทิตยาพร เพชรประดับ) รองปลัดองค์การบริหารส่วนจังหวัด
เห็นชอบ		(นางสุวานิภา ประชีพฉาย) ปลัดองค์การบริหารส่วนจังหวัด
อนุมัติ		(นายธนกฤต อัตถะสัมปุณณะ) รองนายกองค์การบริหารส่วนจังหวัด ปฏิบัติราชการแทน นายกองค์การบริหารส่วนจังหวัดสระบุรี
แบบแสดง	ข้อกำหนดเกี่ยวกับการใช้วัสดุก่อสร้าง ฯลฯ	
มาตราส่วน	NOT TO SCALE	
วัน/เดือน/ปี	.....	
แบบเลขที่ 36/67	แผ่นที่ 04	

บัญชีปริมาณงาน				
ลำดับที่	รายการ	หน่วย	ปริมาณงาน	หมายเหตุ
	งานปรับปรุงโครงสร้างทางเดิม			
1	งานถางป่าและขุดตอ ขนาดเบา (CLEARING AND GRUBBING)	ตร.ม.	4,025.000	
2	งานรื้อผิวคอนกรีตเดิม (REMOVAL OF EXISTING CONCRETE)	ตร.ม.	360.000	
3	งาน MILLING ชั้นผิวจราจรและชั้นพื้นทางเดิม ขุดลึก 20 ซม. เก็บกองเพื่อนำกลับมาใช้ในโครงการ	ตร.ม.	17,544.000	
4	งานขุดวัสดุไม่เหมาะสม (UNSUITABLE MATERIAL EXCAVATION)	ลบ.ม.	6,311.160	
5	งานรื้อชั้นทางเดิมและก่อสร้างใหม่ หนา 10 ซม. (SCARIFICATION & RECONSTRUCTION OF	ตร.ม.	22,380.000	
	EXISTING SUBBASE) (ขุดรื้อคันทางเดิมแล้วบดทับ)			
	งานก่อสร้าง			
6	งานรองพื้นทางวัสดุ MILLING (SUBBASE)	ลบ.ม. แน่น	3,508.800	
7	งานรองพื้นทางวัสดุมวลรวม (SOIL AGGREGATE SUBBASE)	ลบ.ม. แน่น	1,806.301	
8	งานพื้นทางหินคลุก (CRUSHED ROCK SOIL AGGREGATE TYPE BASE)	ลบ.ม. แน่น	4,755.601	
9	งานลาดแอสฟัลต์ไพรม์โค้ต (PRIME COAT) (พื้นทางหินคลุก)	ตร.ม.	17,904.000	
10	งานลาดแอสฟัลต์แทคโค้ต (TACK COAT)	ตร.ม.	6,246.000	
11	งานชั้นผิวทางแอสฟัลต์คอนกรีต หนา 5 ซม. (ASPHALT CONCRETE WEARING COURSE)	ตร.ม.	17,904.000	
	(ปูบนผิวไพรม์โค้ต)			
12	งานชั้นผิวทางแอสฟัลต์คอนกรีต หนา 5 ซม. (ASPHALT CONCRETE WEARING COURSE)	ตร.ม.	6,246.000	
	(ปูบนผิวแทคโค้ต)			
	งานป้ายจราจร เครื่องหมายจราจรบนผิวทางและอุปกรณ์อำนวยความปลอดภัย			
13	ป้ายเตือน ต-1 (เสาคอนกรีต) ขนาดป้ายจราจร (2)	ชุด	1.000	
14	ป้ายเตือน ต-2 (เสาคอนกรีต) ขนาดป้ายจราจร (2)	ชุด	1.000	
15	ป้ายเตือน ต-13 (เสาคอนกรีต) ขนาดป้ายจราจร (2)	ชุด	3.000	
16	ป้ายเตือน ต-14 (เสาคอนกรีต) ขนาดป้ายจราจร (2)	ชุด	3.000	
17	ป้ายแนะนำ น-1 (เสาคอนกรีต) ขนาดป้ายจราจร (2)	ชุด	1.000	
18	ป้ายแนะนำ น-5 (เสาคอนกรีต)	ชุด	1.000	
19	ป้ายกำหนดน้ำหนักบรรทุก (เสาคอนกรีต)	ชุด	1.000	
20	หลักกิโลเมตร แบบที่ 2 (กรณีไม่มีเขตทางหรือมีพื้นที่ไม่เพียงพอ)	ชุด	5.000	
21	TIMBER BARRICADE แบบถาวร (เสาคอนกรีต)	ม.	18.000	
22	สีเทอร์โมพลาสติกสะท้อนแสง (สีเหลือง + สีขาว)	ตร.ม.	961.900	
23	งาน Rumble Strip จำนวน 3 จุด	ตร.ม.	50.400	
24	ป้ายโครงการฯ (ป้ายแสดงรายละเอียดงานก่อสร้าง + ป้ายโครงการฯ)	ชุด	1.000	

คณะกรรมการจัดทำแบบรูปรายการงานก่อสร้าง
ตามคำสั่ง อบจ.สบ. ที่ ๓๖๒๘ / ๒๕๖๗
ลงวันที่ ๑๒ พฤศจิกายน ๒๕๖๗
แบบแปลนเลขที่ ๓๖ / ๖๗

..... ประธานกรรมการ
..... กรรมการ
..... กรรมการ
..... กรรมการ
..... กรรมการ

องค์การบริหารส่วนจังหวัดสระบุรี

โครงการ ปรับปรุงถนนลาดยาง
สบ.ถ1-0029 บ้านหมอ - บ้านบ่อกระโดน
ต.บ้านหมอ - ต.โคกใหญ่ - ต.ไผ่ขวาง
อ.บ้านหมอ จ.สระบุรี

เขียนแบบ / สำรวจ / ออกแบบ		(นายมานิตย์ ชูศรีจันทร์) วิศวกรโยธาปฏิบัติการ
วิศวกรตรวจแบบ		(นายพรชัย แก้วบังวัน) วิศวกรโยธาชำนาญการพิเศษ
ตรวจสอบ		(นายฤชากร ทองทัย) หัวหน้าฝ่ายออกแบบ รักษาการในตำแหน่งหัวหน้าฝ่ายสำรวจ
ตรวจทาน		(นางสรารัตน์ สุขมะดัน) ผู้อำนวยการส่วนการโยธา รักษาการในตำแหน่งผู้อำนวยการส่วนควบคุมการก่อสร้าง
เห็นชอบ		(นางทิตยาพร เพชรประดับ) รองปลัดองค์การบริหารส่วนจังหวัด รักษาราชการแทน ผู้อำนวยการสำนักช่าง
เห็นชอบ		(นางทิตยาพร เพชรประดับ) รองปลัดองค์การบริหารส่วนจังหวัด
เห็นชอบ		(นางสาวนิภา ประชีพฉาย) ปลัดองค์การบริหารส่วนจังหวัด
อนุมัติ		(นายธนกฤต อัตถะสัมปุณณะ) รองนายกองค์การบริหารส่วนจังหวัด ปฏิบัติราชการแทน นายกองค์การบริหารส่วนจังหวัดสระบุรี
แบบแสดง	บัญชีปริมาณงาน	
มาตราส่วน	NOT TO SCALE	
วัน/เดือน/ปี	.....	
แบบเลขที่ 36/67	แผ่นที่ 05	

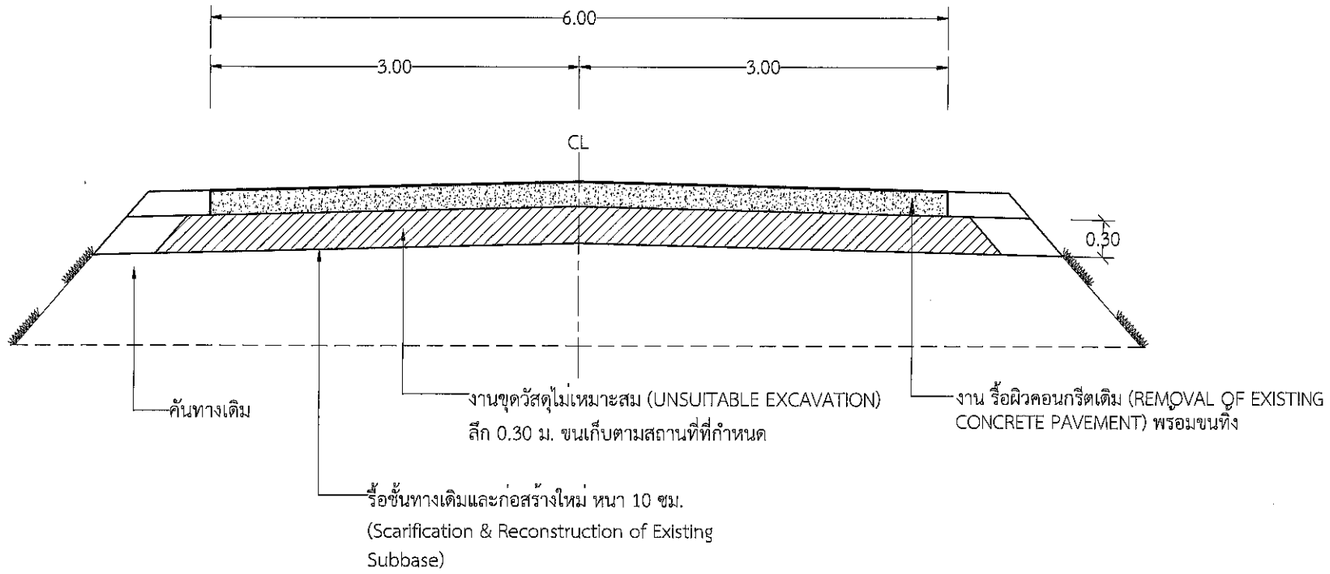

รูปตัด การปรับปรุงโครงสร้างทางเดิม

มาตราส่วน 1:50

(STA. 1+041 to STA. 1+101) ยาว 60 ม.

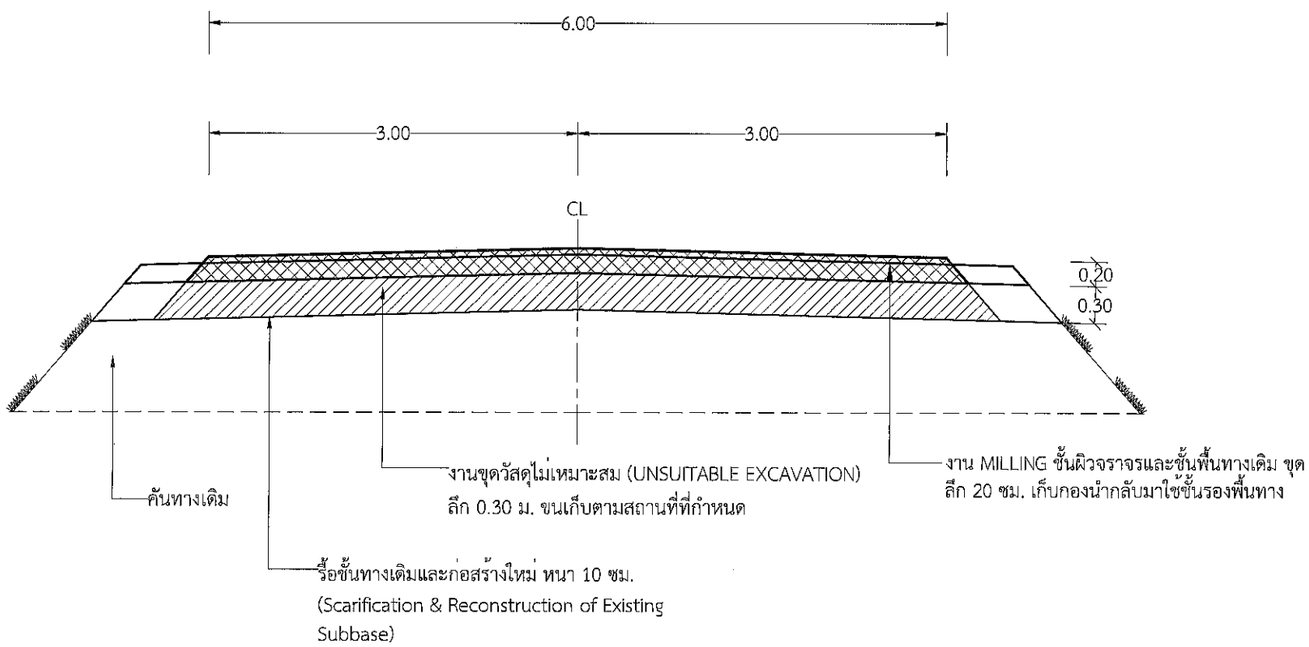

รูปตัด การปรับปรุงโครงสร้างทางเดิม

มาตราส่วน 1:50

(STA. 1+101 to STA. 4+025) ยาว 2,924 ม.

คณะกรรมการจัดทำแบบรูปรายการงานก่อสร้าง
ตามคำสั่ง อบจ.สบ. ที่ ๑๐๒๘ / ๒๕๖๗
ลงวันที่ ๒๖ พฤศจิกายน ๒๕๖๗
แบบแปลนเลขที่ ๓๖ / ๖๗

..... ประธานกรรมการ
..... กรรมการ
..... กรรมการ
..... กรรมการ
..... กรรมการ

องค์การบริหารส่วนจังหวัดสระบุรี

โครงการ ปรับปรุงถนนลาดยาง
สบ.ถ1-0029 บ้านหมอ - บ้านบ่อกระโดน
ต.บ้านหมอ - ต.โคกใหญ่ - ต.ไผ่ขวาง
อ.บ้านหมอ จ.สระบุรี

เขียนแบบ สำรวจ ออกแบบ		(นายมานิตย์ ชูศรีจันทร์) วิศวกรโยธาปฏิบัติการ
วิศวกรตรวจแบบ		(นายพรชัย แก้วบังวัน) วิศวกรโยธาชำนาญการพิเศษ
ตรวจสอบ		(นายฤชากร ทองทัย) หัวหน้าฝ่ายออกแบบ รักษาการในตำแหน่งหัวหน้าฝ่ายสำรวจ
ตรวจสอบ		(นายฤชากร ทองทัย) หัวหน้าฝ่ายออกแบบ
ตรวจทาน		(นางสรารัตน์ สุขมะตัน) ผู้อำนวยการส่วนการโยธา รักษาการในตำแหน่งผู้อำนวยการกองควบคุมการก่อสร้าง
เห็นชอบ		(นางทิตยาพร เพชรประดับ) รองปลัดองค์การบริหารส่วนจังหวัด รักษาราชการแทน ผู้อำนวยการสำนักช่าง
เห็นชอบ		(นางทิตยาพร เพชรประดับ) รองปลัดองค์การบริหารส่วนจังหวัด
เห็นชอบ		(นางสุวนิภา ประชีพฉาย) ปลัดองค์การบริหารส่วนจังหวัด
อนุมัติ		(นายธนกฤต อัตถะสัมปุณณะ) รองนายกองค์การบริหารส่วนจังหวัด ปฏิบัติราชการแทน นายกองค์การบริหารส่วนจังหวัดสระบุรี
แบบแสดง	รูปตัด การปรับปรุงโครงสร้างทางเดิม	
มาตราส่วน	1:50	
วัน/เดือน/ปี	.....	
แบบเลขที่ 36/67	แผ่นที่ 06	

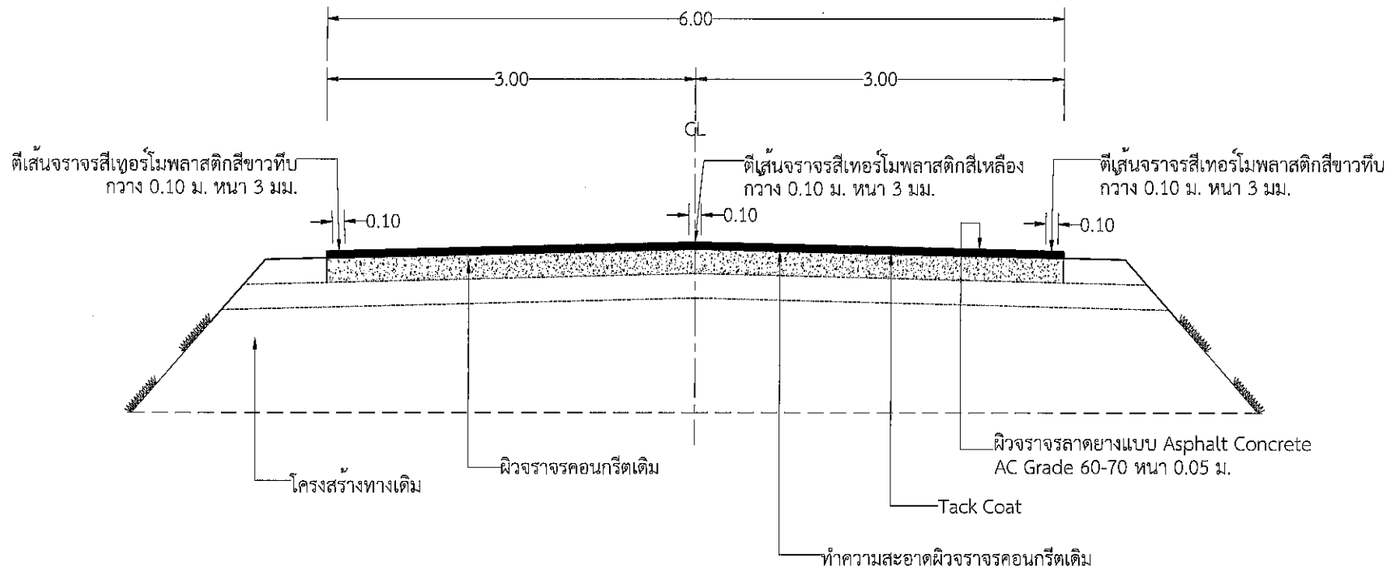

อ้างอิงตามแบบมาตรฐานงานทางสำหรับองค์กรปกครองส่วนท้องถิ่น งานเสริมผิวแอสฟัลต์คอนกรีต
แบบเลขที่ ทถ-7-201 แผ่นที่ 94

รูปตัด การเสริมผิวแอสฟัลต์คอนกรีต
มาตราส่วน 1:50

(STA. 0+000 to STA. 1+041) ยาว 1,041 ม.

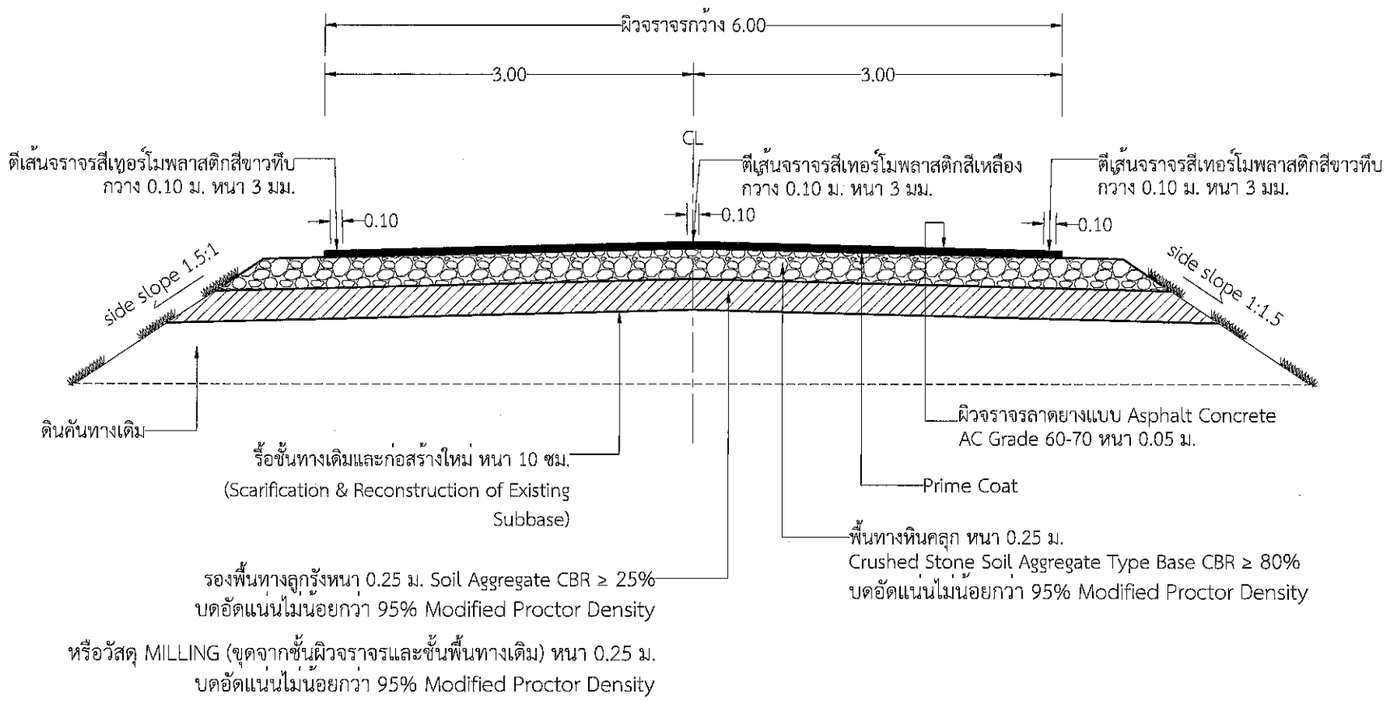

อ้างอิงตามแบบมาตรฐานงานทางสำหรับองค์กรปกครองส่วนท้องถิ่น ถนนผิวจราจรแอสฟัลต์คอนกรีต (ASPHALT CONCRETE)
แบบเลขที่ ทถ-2-303 แผ่นที่ 23

รูปตัด การก่อสร้างถนนแอสฟัลต์คอนกรีต
มาตราส่วน 1:50

(STA. 1+041 to STA. 4+025) ยาว 2,984 ม.

คณะกรรมการจัดทำแบบรูปรายการงานก่อสร้าง
ตามคำสั่ง อบ.ถ.สบ. ที่ ๓๐๒๘ / ๒๕๖๗
ลงวันที่ ๒๖ มกราคม ๒๕๖๗
แบบ ๑๑ / ๖๗
..... ประธานกรรมการ
..... กรรมการ
..... กรรมการ
..... กรรมการ
..... กรรมการ

องค์การบริหารส่วนจังหวัดสระบุรี

โครงการ ปรับปรุงถนนลาดยาง
สบ.ถ1-0029 บ้านหมอ - บ้านบ่อกระโดน
ต.บ้านหมอ - ต.โคกใหญ่ - ต.ไผ่ขวาง
อ.บ้านหมอ จ.สระบุรี

เขียนแบบ สำรวจ ออกแบบ		(นายมานิตย์ ชูศรีจันทร์) วิศวกรโยธาปฏิบัติการ
วิศวกรตรวจแบบ		(นายพรชัย แก้วบังวัน) วิศวกรโยธาชำนาญการพิเศษ
ตรวจสอบ		(นายฤชากร ทองทัย) หัวหน้าฝ่ายออกแบบ รักษาการในตำแหน่งหัวหน้าฝ่ายสำรวจ
ตรวจสอบ		(นายฤชากร ทองทัย) หัวหน้าฝ่ายออกแบบ
ตรวจทาน		(นางสรารัตน์ สุขมะตัน) ผู้อำนวยการส่วนการโยธา รักษาการในตำแหน่งผู้อำนวยการส่วนควบคุมการก่อสร้าง
เห็นชอบ		(นางทิตยาพร เพชรประดับ) รองปลัดองค์การบริหารส่วนจังหวัด รักษาราชการแทน ผู้อำนวยการสำนักช่าง
เห็นชอบ		(นางทิตยาพร เพชรประดับ) รองปลัดองค์การบริหารส่วนจังหวัด
เห็นชอบ		(นางสุวนิภา ประชีพฉาย) ปลัดองค์การบริหารส่วนจังหวัด
อนุมัติ		(นายธนกฤต อัตถะสัมปุณณะ) รองนายกองค์การบริหารส่วนจังหวัด ปฏิบัติราชการแทน นายกองค์การบริหารส่วนจังหวัดสระบุรี
แบบแสดง	รูปตัด การเสริมผิวและการก่อสร้าง AC	
มาตราส่วน	1:50	
วัน/เดือน/ปี	.....	
แบบเลขที่ 36/67	แผ่นที่ 07	

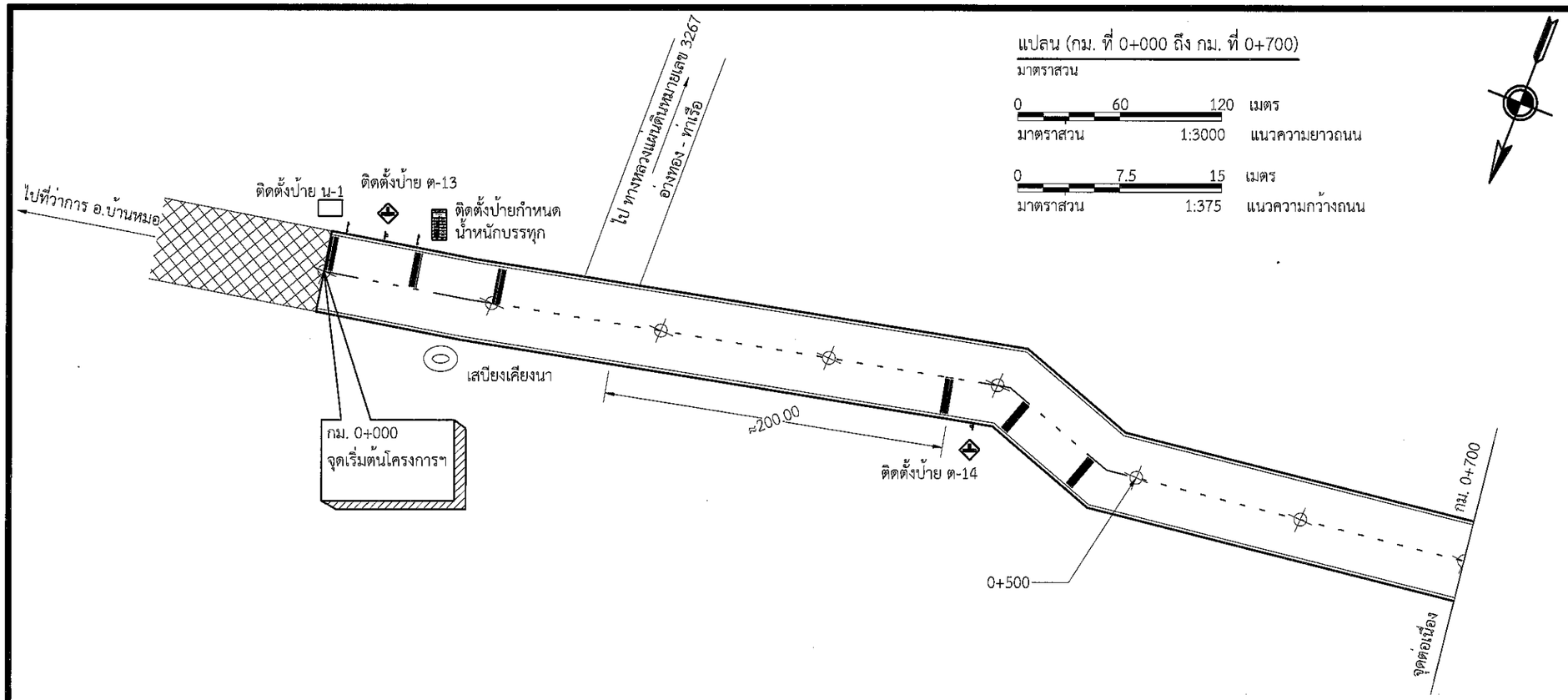

แปลน (กม. ที่ 0+000 ถึง กม. ที่ 0+700)

มาตราส่วน

0 60 120 เมตร

มาตราส่วน 1:3000 แนวความยาวถนน

0 7.5 15 เมตร

มาตราส่วน 1:375 แนวความกว้างถนน

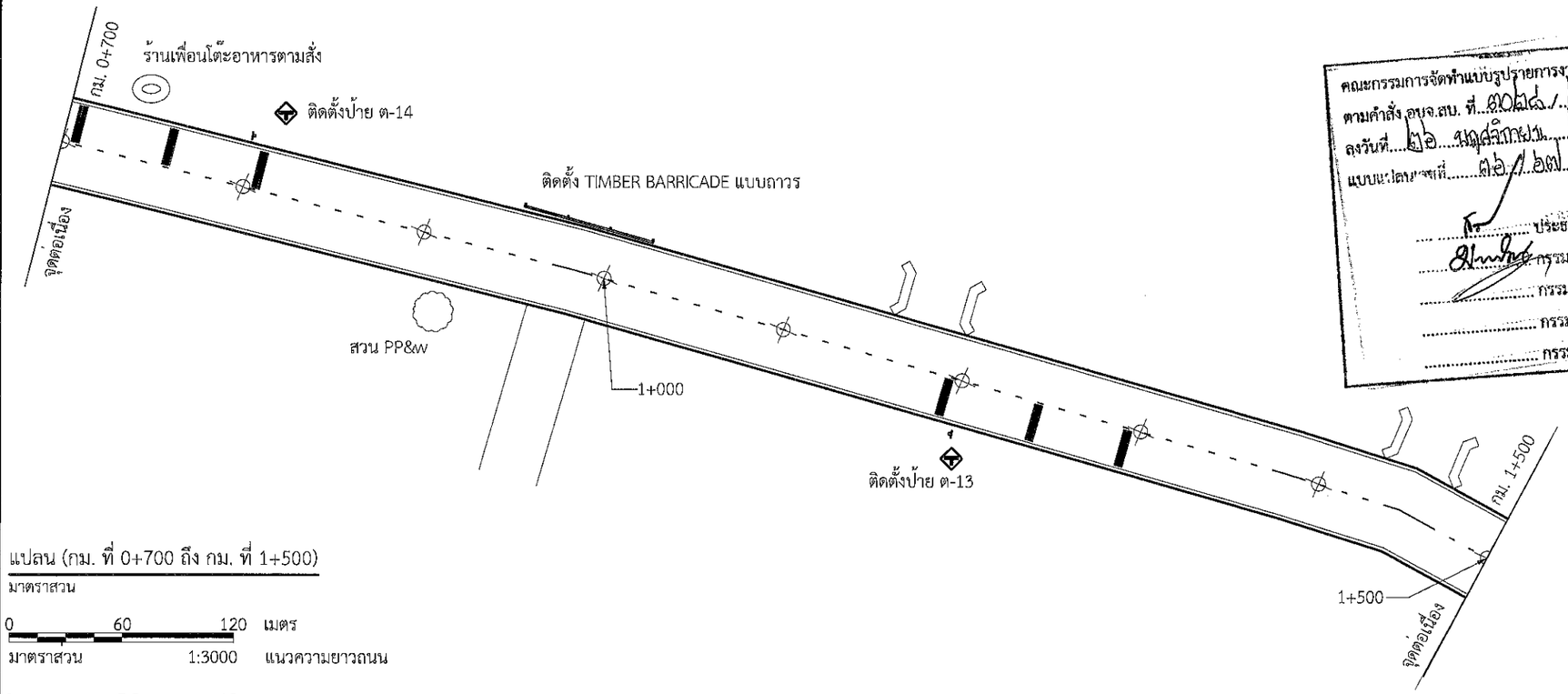

คณะกรรมการจัดทำแบบรูปรายการงานก่อสร้าง
ตามคำสั่ง อบจ.สบ. ที่ ๒๐๒๘/๒๕๖๗
ลงวันที่ ๒๖ กุมภาพันธ์ ๒๕๖๗
แบบแปลนฉบับที่ ๑๖/๖๗
ประธานกรรมการ
กรรมการ
กรรมการ
กรรมการ
กรรมการ

แปลน (กม. ที่ 0+700 ถึง กม. ที่ 1+500)

มาตราส่วน

0 60 120 เมตร

มาตราส่วน 1:3000 แนวความยาวถนน

0 7.5 15 เมตร

มาตราส่วน 1:375 แนวความกว้างถนน

องค์การบริหารส่วนจังหวัดสระบุรี

โครงการ ปรับปรุงถนนลาดยาง
สบ.ถ1-0029 บ้านหมอ - บ้านบ่อกระโดน
ต.บ้านหมอ - ต.โคกใหญ่ - ต.ไผ่ขวาง
อ.บ้านหมอ จ.สระบุรี

เขียนแบบ สำรวจ ออกแบบ		(นายมานิตย์ ชูศรีจันทร์) วิศวกรโยธาปฏิบัติการ
วิศวกรตรวจแบบ		(นายพรชัย แก้วบังวัน) วิศวกรโยธาชำนาญการพิเศษ
ตรวจสอบ		(นายฤชากร ทองทัย) หัวหน้าฝ่ายออกแบบ รักษาการในตำแหน่งหัวหน้าฝ่ายสำรวจ
ตรวจสอบ		(นายฤชากร ทองทัย) หัวหน้าฝ่ายออกแบบ
ตรวจทาน		(นางสรารัตน์ สุขมะตัน) ผู้อำนวยการส่วนการโยธา รักษาการในตำแหน่งผู้อำนวยการส่วนควบคุมการก่อสร้าง
เห็นชอบ		(นางทิตยาพร เพชรประดับ) รองปลัดองค์การบริหารส่วนจังหวัด รักษาราชการแทน ผู้อำนวยการสำนักช่าง
เห็นชอบ		(นางทิตยาพร เพชรประดับ) รองปลัดองค์การบริหารส่วนจังหวัด
เห็นชอบ		(นางสาวนิภา ประชีพฉาย) ปลัดองค์การบริหารส่วนจังหวัด
อนุมัติ		(นายธนกฤต อัตถะสัมปุณณะ) รองนายกองค์การบริหารส่วนจังหวัด ปฏิบัติราชการแทน นายกองค์การบริหารส่วนจังหวัดสระบุรี
แบบแสดง	แปลนถนนตามยาว แผ่นที่ 1	
มาตราส่วน	AS SHOW	
วัน/เดือน/ปี	.....	
แบบเลขที่ 36/67	แผ่นที่ 08	

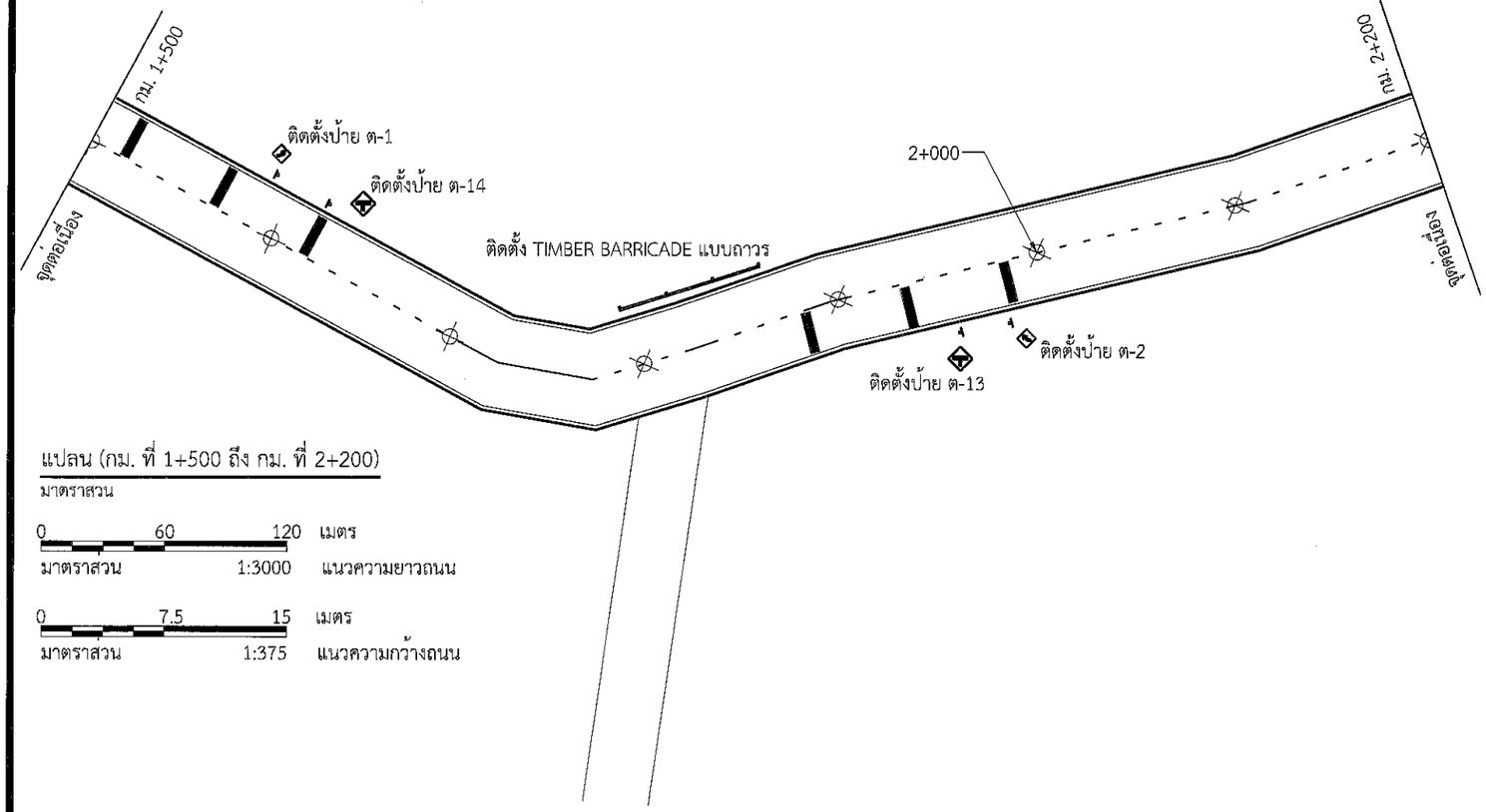

แปลน (กม. ที่ 1+500 ถึง กม. ที่ 2+200)

มาตราส่วน

0 60 120 เมตร

มาตราส่วน 1:3000 แนวความยาวถนน

0 7.5 15 เมตร

มาตราส่วน 1:375 แนวความกว้างถนน

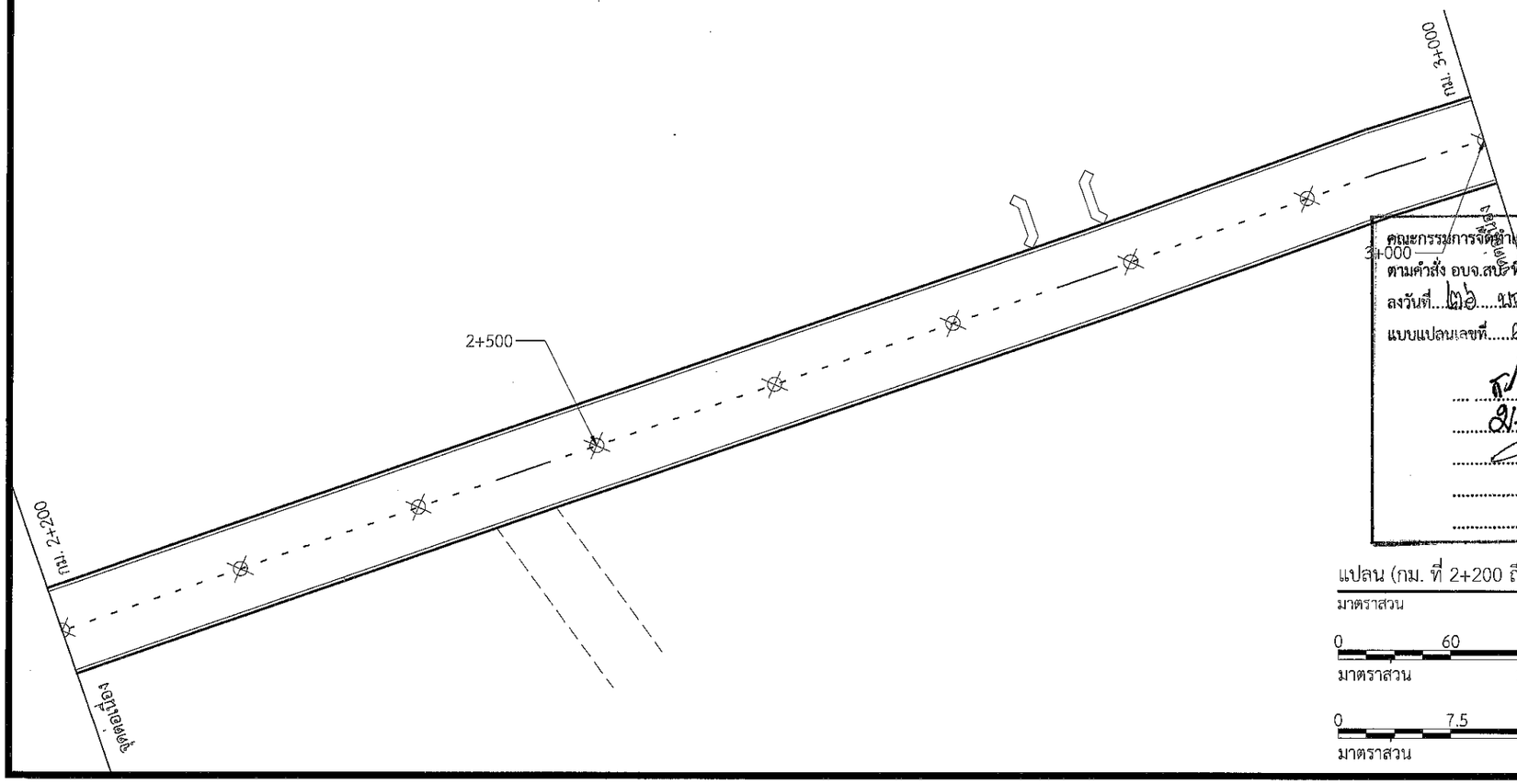

คณะกรรมการจัดทำแบบรูปรายการงานก่อสร้าง
ตามคำสั่ง อบจ.สบ.ที่ ๓๒๒๔ / ๒๕๖๗
ลงวันที่ ๒๖ เมษายน ๒๕๖๗
แบบแปลนเลขที่ ๑๖ / ๖๗

..... ประธานกรรมการ
..... กรรมการ
..... กรรมการ
..... กรรมการ
..... กรรมการ

แปลน (กม. ที่ 2+200 ถึง กม. ที่ 3+000)

มาตราส่วน

0 60 120 เมตร

มาตราส่วน 1:3000 แนวความยาวถนน

0 7.5 15 เมตร

มาตราส่วน 1:375 แนวความกว้างถนน

องค์การบริหารส่วนจังหวัดสระบุรี

โครงการ ปรับปรุงถนนลาดยาง
สบ.ถ1-0029 บ้านหมอ - บ้านบ่อกระโดน
ต.บ้านหมอ - ต.โคกใหญ่ - ต.ไผ่ขวาง
อ.บ้านหมอ จ.สระบุรี

เขียนแบบ สำรวจ ออกแบบ		(นายมานิตย์ ชูศรีจันทร์) วิศวกรโยธาปฏิบัติการ
วิศวกรตรวจแบบ		(นายพรชัย แก้วบังวัน) วิศวกรโยธาชำนาญการพิเศษ
ตรวจสอบ		(นายฤชากร ทองทัย) หัวหน้าฝ่ายออกแบบ รักษาการในตำแหน่งหัวหน้าฝ่ายสำรวจ
ตรวจสอบ		(นายฤชากร ทองทัย) หัวหน้าฝ่ายออกแบบ
ตรวจทาน		(นางสรารัตน์ สุขมะดัน) ผู้อำนวยการส่วนการโยธา รักษาการในตำแหน่งผู้อำนวยการส่วนควบคุมการก่อสร้าง
เห็นชอบ		(นางทิตยาพร เพชรประดับ) รองปลัดองค์การบริหารส่วนจังหวัด รักษาราชการแทน ผู้อำนวยการสำนักช่าง
เห็นชอบ		(นางทิตยาพร เพชรประดับ) รองปลัดองค์การบริหารส่วนจังหวัด
เห็นชอบ		(นางสาวนิภา ประชีพฉาย) ปลัดองค์การบริหารส่วนจังหวัด
อนุมัติ		(นายธนกฤต อัตถะสัมปุณณะ) รองนายกองค์การบริหารส่วนจังหวัด ปฏิบัติราชการแทน นายกองค์การบริหารส่วนจังหวัดสระบุรี
แบบแสดง	แปลนถนนตามยาว แผ่นที่ 2	
มาตราส่วน	AS SHOW	
วัน/เดือน/ปี	.....	
แบบเลขที่ 36/67	แผ่นที่ 09	

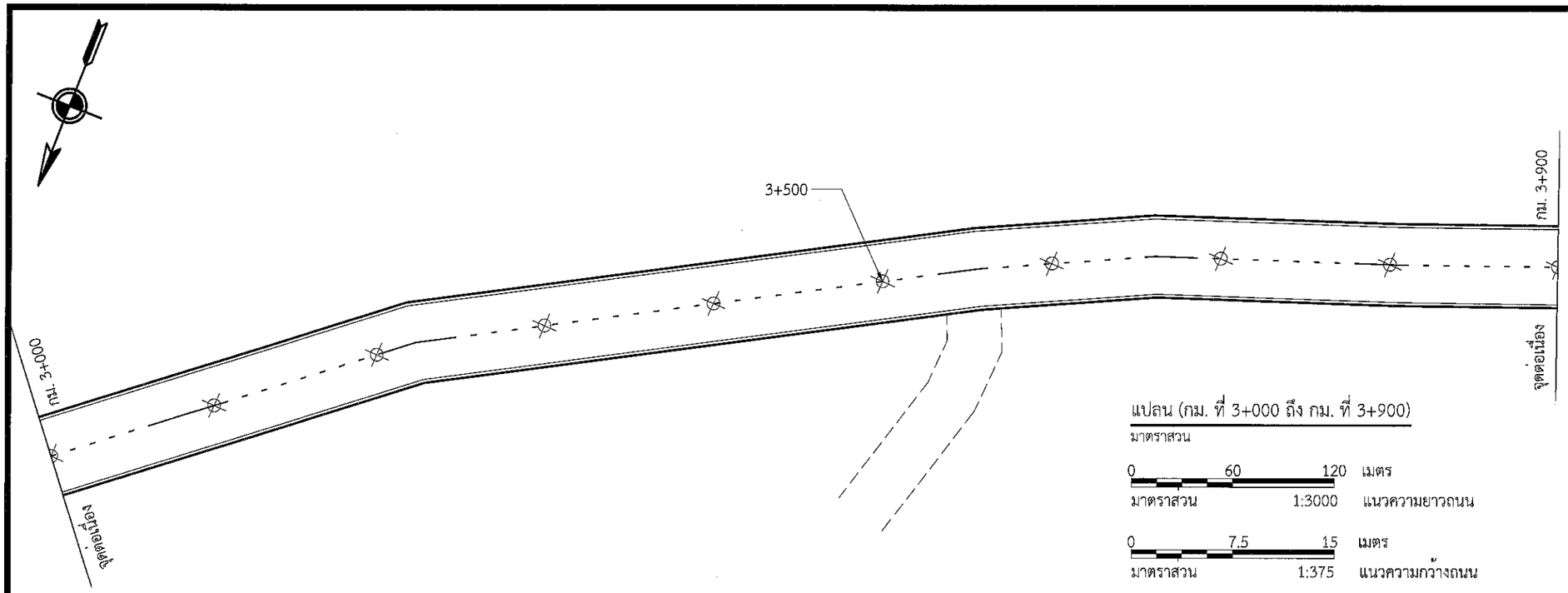

แปลน (กม. ที่ 3+000 ถึง กม. ที่ 3+900)

มาตราส่วน

0 60 120 เมตร

มาตราส่วน 1:3000 แนวความยาวถนน

0 7.5 15 เมตร

มาตราส่วน 1:375 แนวความกว้างถนน

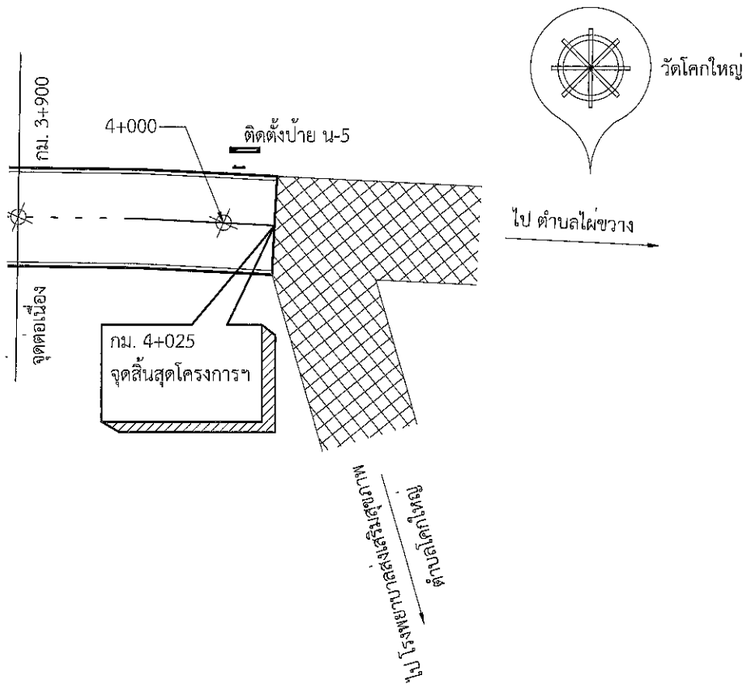

แปลน (กม. ที่ 3+900 ถึง กม. ที่ 4+025)

มาตราส่วน

0 60 120 เมตร

มาตราส่วน 1:3000 แนวความยาวถนน

0 7.5 15 เมตร

มาตราส่วน 1:375 แนวความกว้างถนน

คณะกรรมการจัดทำแบบรูปรายการงานก่อสร้าง
ตามคำสั่ง อบจ.สบ. ที่ ๓๑๒๔ / ๒๕๖๗
ลงวันที่ ๒๖ กุมภาพันธ์ ๒๕๖๗
แบบแปลนเลขที่ ๓๖ / ๖๗

..... ประธานกรรมการ
..... กรรมการ
..... กรรมการ
..... กรรมการ
..... กรรมการ

องค์การบริหารส่วนจังหวัดสระบุรี

โครงการ ปรับปรุงถนนลาดยาง
สบ.ถ1-0029 บ้านหมอ - บ้านบ่อกระโดน
ต.บ้านหมอ - ต.โคกใหญ่ - ต.ไผ่ขวาง
อ.บ้านหมอ จ.สระบุรี

เขียนแบบ สำรวจ ออกแบบ		(นายมานิตย์ ชูศรีจันทร์) วิศวกรโยธาปฏิบัติการ
วิศวกรตรวจแบบ		(นายพรชัย แก้วบังวัน) วิศวกรโยธาชำนาญการพิเศษ
ตรวจสอบ		(นายฤชากร ทองทัย) หัวหน้าฝ่ายออกแบบ รักษาการในตำแหน่งหัวหน้าฝ่ายสำรวจ
ตรวจทาน		(นางสรารัตน์ สุขมะดัน) ผู้อำนวยการส่วนการโยธา รักษาการในตำแหน่งผู้อำนวยการส่วนควบคุมการก่อสร้าง
เห็นชอบ		(นางทิตยาพร เพชรประดับ) รองปลัดองค์การบริหารส่วนจังหวัด รักษาราชการแทน ผู้อำนวยการสำนักช่าง
เห็นชอบ		(นางทิตยาพร เพชรประดับ) รองปลัดองค์การบริหารส่วนจังหวัด
เห็นชอบ		(นางสาวนิภา ประชีพฉาย) ปลัดองค์การบริหารส่วนจังหวัด
อนุมัติ		(นายธนกฤต อัตถะสัมปุณณะ) รองนายกองค์การบริหารส่วนจังหวัด ปฏิบัติราชการแทน นายกองค์การบริหารส่วนจังหวัดสระบุรี
แบบแสดง	แปลนถนนตามยาว แผ่นที่ 3	
มาตราส่วน	AS SHOW	
วัน/เดือน/ปี	.....	
แบบเลขที่ 36/67		แผ่นที่ 10

ตัวอย่างแผ่นป้ายแสดงรายละเอียดงานก่อสร้าง

โครงการก่อสร้างขององค์การบริหารส่วนจังหวัดสระบุรี
โทร 036-211852

ประเภทของงานสิ่งก่อสร้าง.....
ปริมาณงานก่อสร้าง.....
.....
ชื่อ ที่อยู่ หมายเลขโทรศัพท์ ผู้รับจ้าง.....
ระยะเวลาเริ่มต้น และระยะเวลาสิ้นสุด รวมเป็นระยะเวลากี่วัน.....
วงเงินงบประมาณที่ได้ตั้งไว้หรือที่ได้รับ.....
ราคากลางค่าก่อสร้าง.....
วงเงินค่าก่อสร้างตามที่ได้ลงนามในสัญญาจ้าง.....
ชื่อกรรมการตรวจการจ้างและผู้ควบคุมงาน พร้อมหมายเลขโทรศัพท์
.....
.....
.....
ส่งมอบงานจ้างวันที่.....ตรวจรับงานจ้างวันที่.....
โครงการนี้ก่อสร้างด้วยเงินภาษีของประชาชน

คณะกรรมการจัดทำแบบรูปรายการงานก่อสร้าง
ตามคำสั่ง อบจ.สบ. ที่ ๓๒๘ / ๒๕๖๗
ลงวันที่ ๒๖ มกราคม ๒๕๖๗
แบบแปลนเลขที่ ๑๖ / ๖๗
.....ประธานกรรมการ
.....กรรมการ
.....กรรมการ
.....กรรมการ
.....กรรมการ

คณะกรรมการจัดทำแบบรูปรายการงานก่อสร้าง
ตามคำสั่ง อบจ.สบ...../.....
ลงวันที่.....
แบบแปลนเลขที่.....
.....ประธานกรรมการ
.....กรรมการ
.....กรรมการ
.....กรรมการ
.....กรรมการ

หมายเหตุ วัสดุที่ใช้ทำแผ่นป้ายให้ใช้แผ่นไวนิลคลุมแผ่นเหล็กหรือไม้อัดขนาดกว้างไม่น้อยกว่า 1.20เมตร ยาวไม่น้อยกว่า 2.40 เมตร

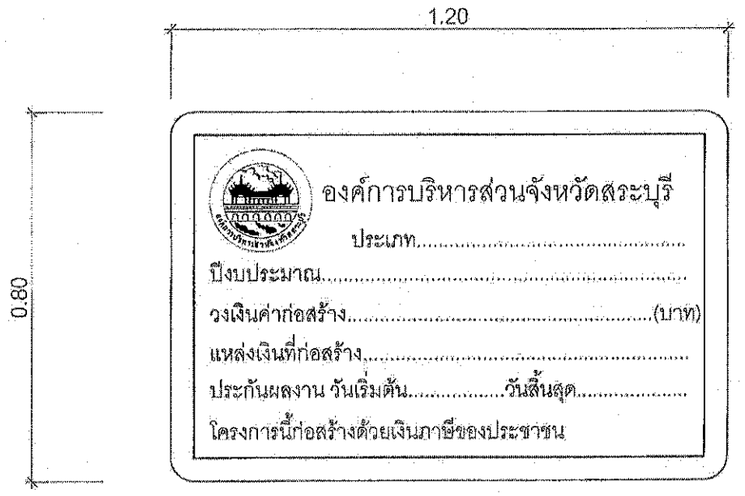

ด้านหน้า

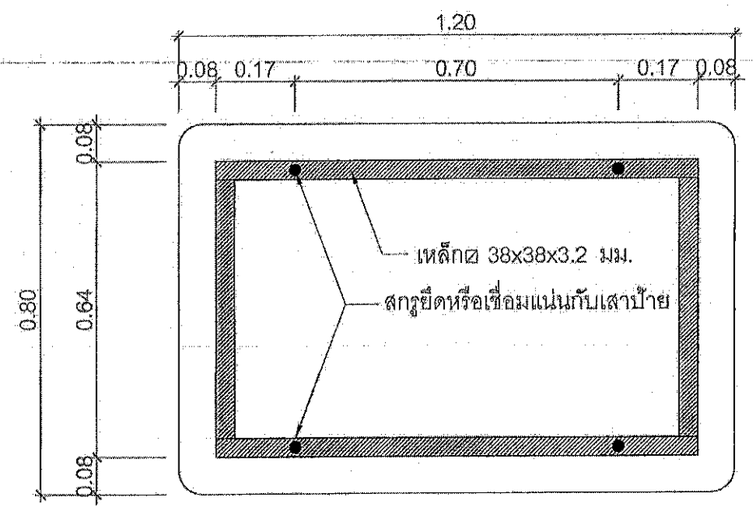

ด้านหลัง

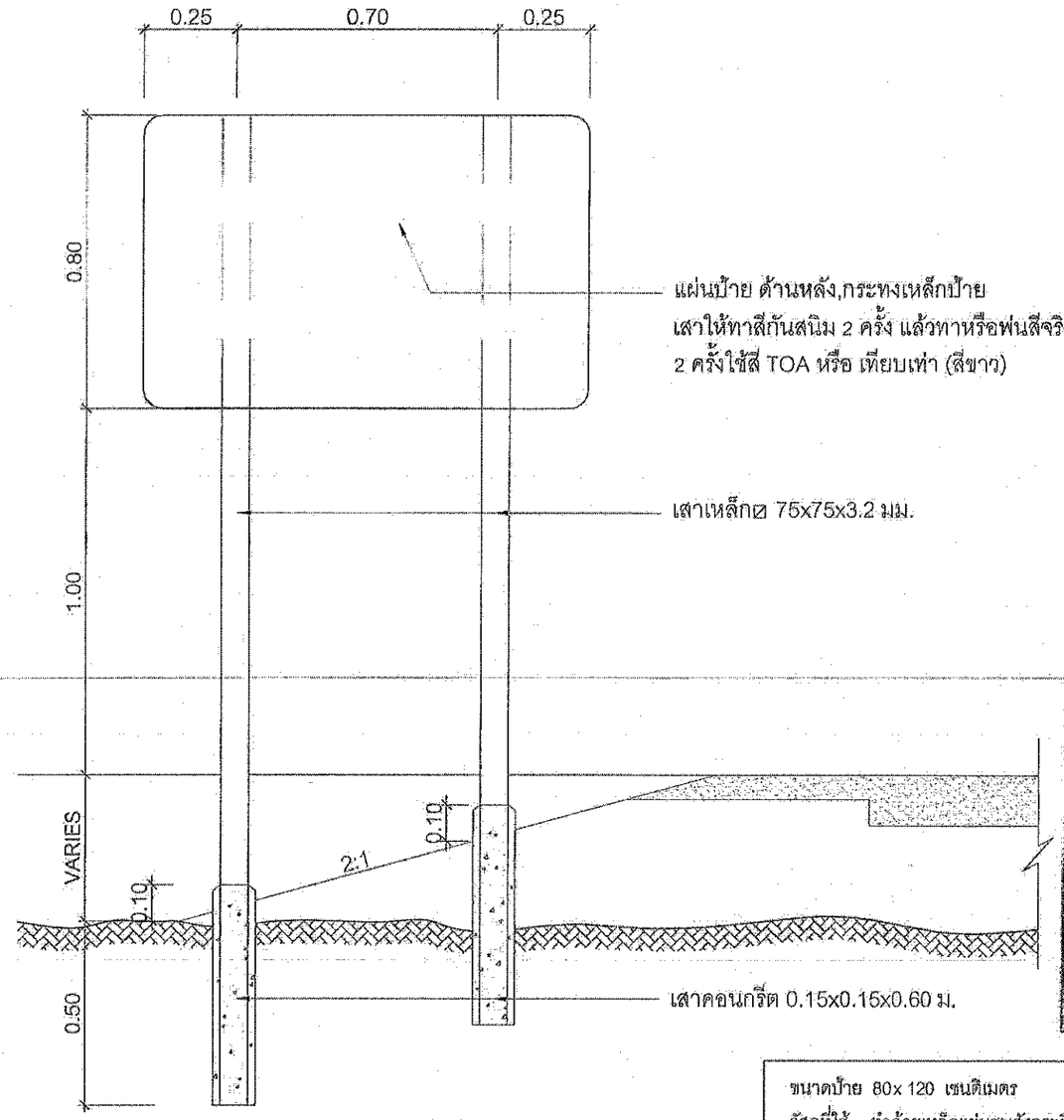

แสดงการปักเสาป้าย

คณะกรรมการจัดทำแบบรูปรายการงานก่อสร้าง
ตามคำสั่ง อบจ.สบ. ที่ ๓๐๒๒๑/๒๕๖๗
ลงวันที่ ๒๖ พฤศจิกายน ๒๕๖๗
แบบแปลน เขต ๓๖/๖๗

..... ประธานกรรมการ
..... กรรมการ
..... กรรมการ
..... กรรมการ
..... กรรมการ

คณะกรรมการจัดทำแบบรูปรายการงานก่อสร้าง
ตามคำสั่ง อบจ.สบ...../.....
วันที่.....
แปลนเลขที่.....

.....ประธานกรรมการ
.....กรรมการ
.....กรรมการ
.....กรรมการ
.....กรรมการ

ขนาดป้าย 80x 120 เซนติเมตร

วัสดุที่ใช้ ทำด้วยเหล็กแผ่นชุบสังกะสีหนา 1.2 มม. ตาม มอก. 389
เสาเหล็กØ75x75x3.2 มิลลิเมตร

การติดตั้ง ติดตั้ง จุดเริ่มต้นถนนของโครงการหรือบริเวณใกล้เคียงกับโครงการ

หมายเหตุ 1.พื้นป้ายสติกเกอร์สีแดงสะท้อนแสงกันความร้อน
2. เส้นขีบรอบป้ายสติกเกอร์สีขาวสะท้อนแสงกันความร้อน
3. ตัวหนังสือและตราองค์การบริหารส่วนจังหวัดสระบุรีเป็นสติกเกอร์สีขาวสะท้อนแสงกันความร้อน

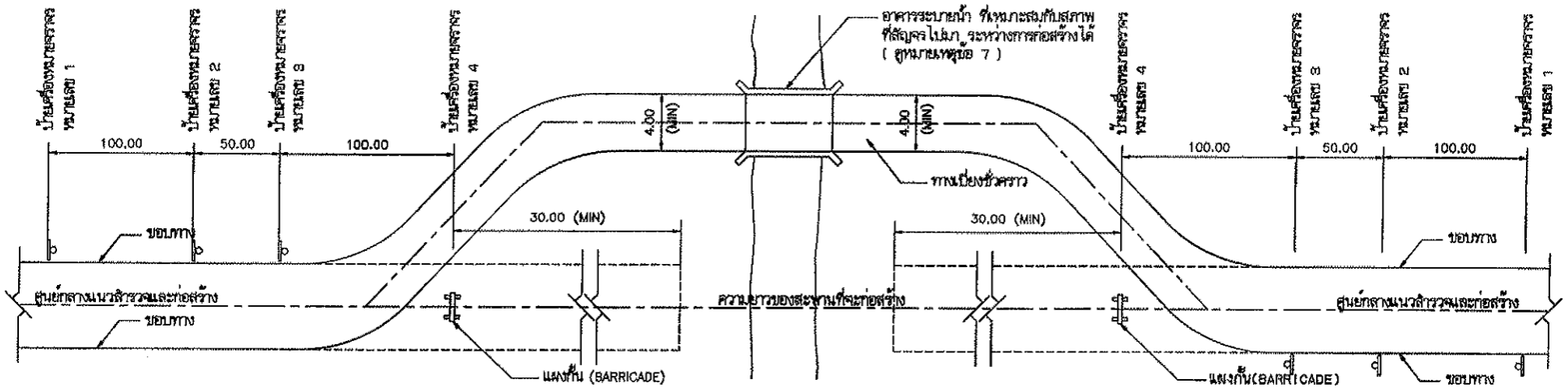

แปลนแสดงตำแหน่งของทางเบี่ยง และตำแหน่งติดตั้งป้ายเครื่องหมายจราจร

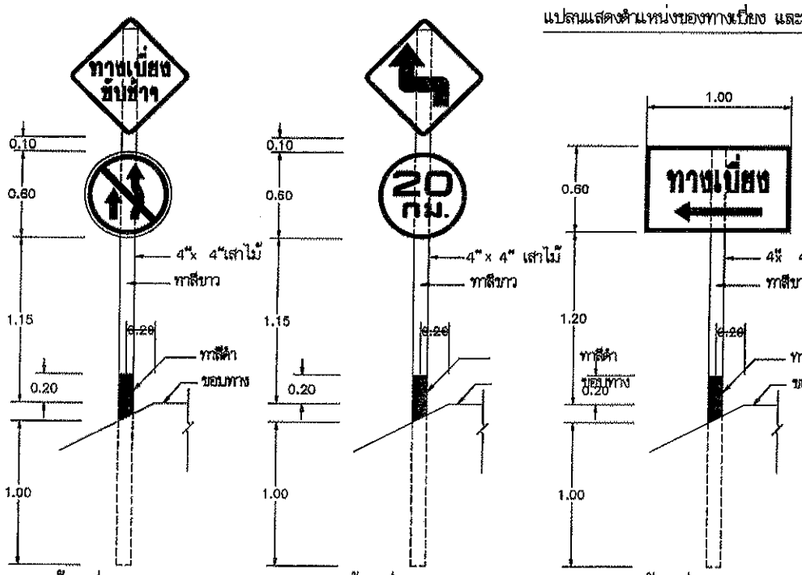

ป้ายเครื่องหมายจราจร หมายเลข 1

ป้ายเครื่องหมายจราจร หมายเลข 2

ป้ายเครื่องหมายจราจร หมายเลข 3

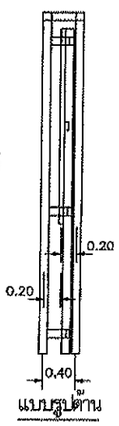

แบบรูปด้านข้าง

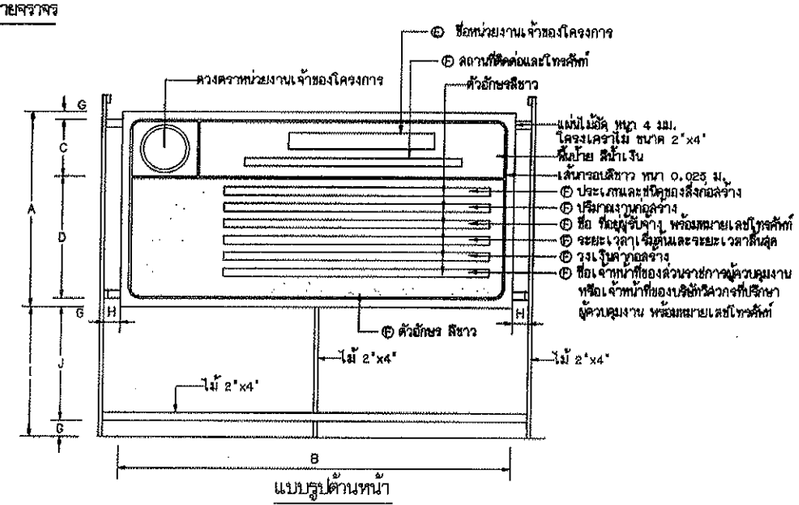

แบบรูปด้านหน้า



แบบแปลน

แผ่นป้ายรายละเอียดงานก่อสร้าง

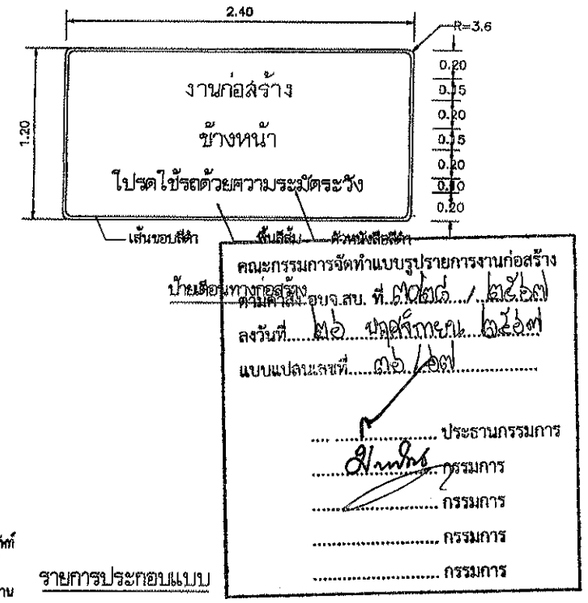

ตารางแสดงขนาดป้ายรายละเอียดงานก่อสร้าง

ขนาดป้าย	A	B	C	D	E	F	G	H	I	J
ขนาดใหญ่	2.40	4.80	0.70	1.50	0.20	0.10	0.10	0.20	1.60	1.40
ขนาดเล็ก	1.20	2.40	0.30	0.75	0.10	0.05	0.05	0.10	1.20	1.10

รายการประกอบแบบ

1. ไม้ที่นำมาใช้งานก่อสร้างทางเบี่ยง จะต้องแข็งแกร่งและทนทาน
2. ป้ายเครื่องหมายจราจร ทำด้วยแผ่นโลหะหรือแผ่นไม้
3. จะต้องมีโคม และ/หรือตะเกียงแขวนที่แผงกั้น (BARRICADE) เพื่อให้แสงสว่างในเวลากลางคืน
4. เพื่อความจำเป็นและเหมาะสมกับสภาพความจริงผู้รับจ้างอาจต้องตั้งป้ายเครื่องหมายจราจรเพิ่มเติมตามจำนวนและตำแหน่งที่ผู้ควบคุมงานกำหนดให้ก็ได้
5. ผู้รับจ้างจะต้องดูแล และบำรุงรักษาทางเบี่ยงและส่วนประกอบต่างๆ ให้อยู่ในสภาพที่ใช้งานได้ตลอดเวลา จนกระทั่งสะพานถาวรสร้างแล้วเสร็จ และเปิดให้ยวดยานใช้สัญจรได้
6. ผู้รับจ้างจะต้องรื้อถอนทางเบี่ยงและส่วนประกอบต่างๆ ให้หมดสิ้นเมื่องานก่อสร้างสะพานแล้วเสร็จ และเปิดให้ยวดยานสัญจรไปมาได้
7. ผู้รับจ้างจะต้องสงรายละเอียดของอาคารระบายน้ำชั่วคราว ที่จะใช้ในทางเบี่ยงให้ผู้ควบคุมงานตรวจสอบเพื่ออนุมัติ ก่อนติดตั้งหรือก่อสร้างเพื่อใช้งาน
8. มิติที่แสดงในรูปแบบแผ่นนี้เป็นเมตรว้นแต่จะระบุเป็นอย่างอื่น
9. กรมงานก่อสร้างทุกประเภทซึ่งมีค่างานตั้งแต่ 1 ล้านบาทขึ้นไปให้ติดตั้งป้ายแสดงรายละเอียดงานก่อสร้าง ควรมีขนาดดังนี้
   - 9.1 งานก่อสร้างขนาดเล็ก ถนน 2 ช่องจราจรและในพื้นที่ชนบท แผ่นป้ายควรมีขนาดไม่เล็กกว่า 1.20x2.40 ม.
   - 9.2 งานก่อสร้างขนาดใหญ่ ถนน 4 ช่องจราจร ถนนตามผังเมืองรวมและถนนสายสำคัญๆ หรือในเขตชุมชนเมือง แผ่นป้ายควรมีขนาดไม่เล็กกว่า 2.40x4.80 ม.
   - 9.3 ให้ติดตั้งแผ่นป้ายแสดงรายละเอียดงานก่อสร้างทางไว้ ณ. จุดเริ่มต้นและจุดสิ้นสุดงานก่อสร้าง อย่างน้อย 2 จุด
10. ป้ายเตือนงานก่อสร้างให้ติดตำแหน่งก่อนจุดเริ่มต้นและจุดสิ้นสุดโครงการและตำแหน่งที่เหมาะสมหรือตามดุลยพินิจของผู้ควบคุมงาน

หมายเหตุ

แบบป้ายจราจรระหว่างการก่อสร้าง ปรับปรุงจากแบบเลขที่ทช.-3-301/45 ของกรมทางหลวงชนบท

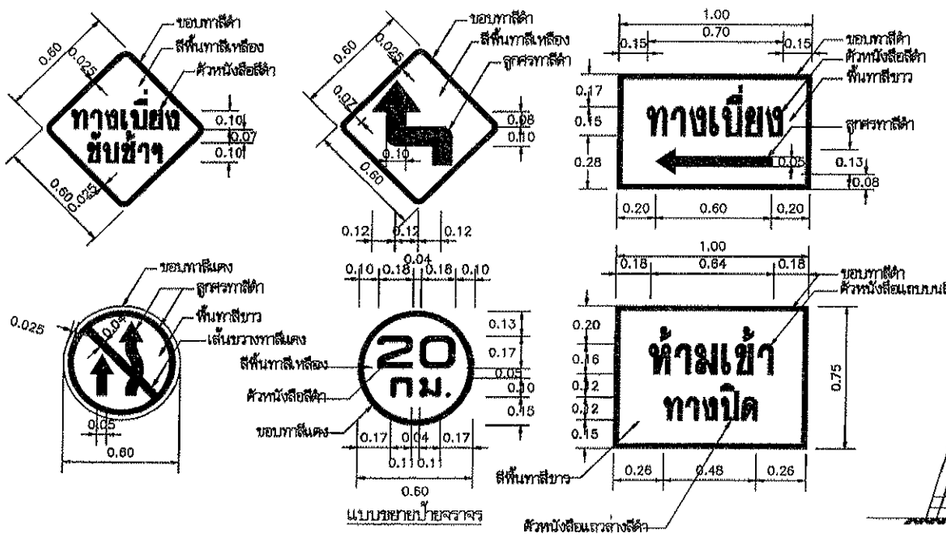

แบบขยายป้ายจราจร

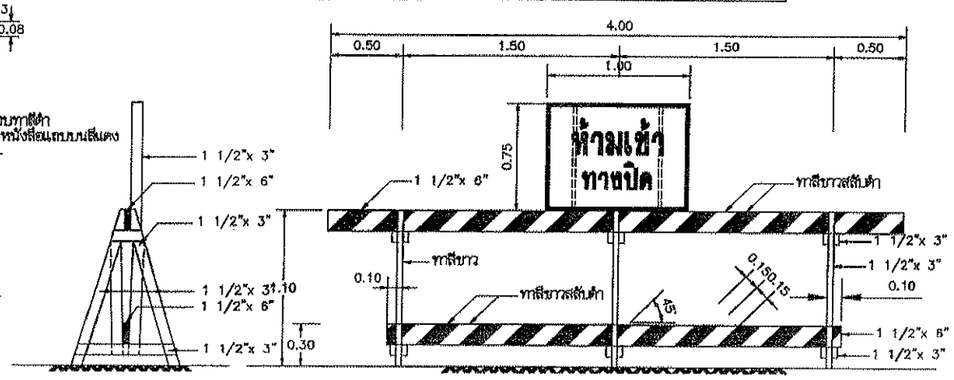

แผงกั้นทำด้วยไม้ และป้ายเครื่องหมายจราจร หมายเลข 4

กรมทางหลวงชนบท	แบบมาตรฐานงานทาง สำหรับองค์กรปกครองส่วนท้องถิ่น
ป้ายจราจรระหว่างการก่อสร้าง	
แบบเลขที่ ขถ-3-301	แผ่นที่ 71

ประเภทป้ายจราจรระหว่างงานก่อสร้าง (ตก.)



รายละเอียดสีป้ายเตือน

เส้นขอบป้าย	สีดำไม่สะท้อนแสง
เครื่องหมาย	สีดำไม่สะท้อนแสง
พื้นป้าย	สีแดงไม่สะท้อนแสง

ประเภทป้ายเตือนในงานก่อสร้าง (ตก.)

ลำดับที่	ชื่อเครื่องหมาย	รหัส
1	สำรวจทาง	ตก-1
2	งานก่อสร้าง	ตก-2
3	คนทำงาน	ตก-3
4	เครื่องจักรกำลังทำงาน	ตก-4
5	ทางเบี่ยงซ้าย	ตก-5
6	ทางเบี่ยงขวา	ตก-6
7–24	เบี่ยงบนจราจร	ตก-7 ถึง ตก-24
25–26	เตือนแนวทางต่างๆ	ตก-25 ถึง ตก-26

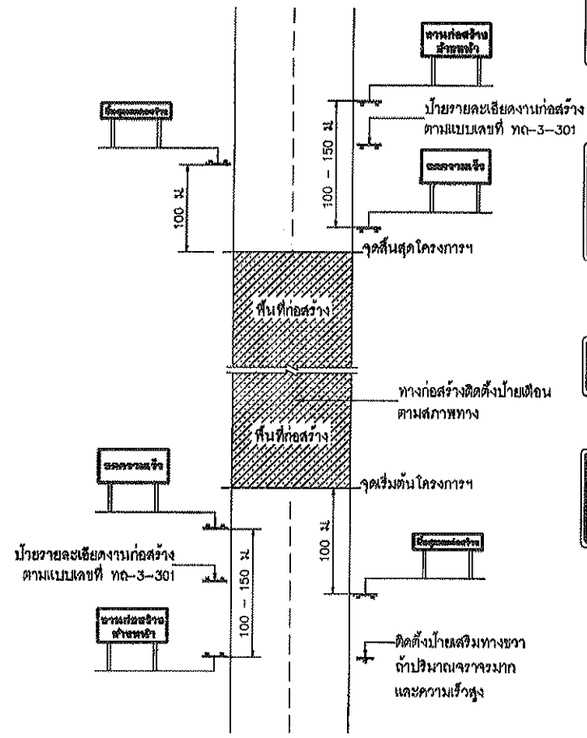

งานก่อสร้างข้างหน้า

ขนาดป้าย 90 x 180 ซม.
ตัวอักษร 20 ซม.
(สำหรับพื้นที่ที่ไม่มีปัญหาหรืออุปสรรคอุปสรรคในการติดตั้งป้ายให้ใช้ป้ายเตือนทางก่อสร้างตามแบบเลขที่ ทถ-3-301)

ป้ายเตือนงานก่อสร้าง

ลดความเร็ว

ขนาดป้าย 90 x 180 ซม.
ตัวอักษร 20 ซม.

ป้ายเตือนมีวัสดุบนไหล่ทาง

สิ้นสุดเขตก่อสร้าง

ขนาดป้าย 45 x 180 ซม.
ตัวอักษร 15 ซม.

สิ้นสุด เขตก่อสร้าง

ขนาดป้าย 75 x 180 ซม.
ตัวอักษร 15 ซม.

ป้ายสิ้นสุดเขตก่อสร้าง

คณะกรรมการจัดทำแบบรูปรายการงานก่อสร้าง
ตามคำสั่ง อบจ.สบ. ที่ ๔๐๒๔/๒๕๖๔
ลงวันที่ ๒๖ พฤศจิกายน ๒๕๖๔
แบบแปลนเลขที่ ๓๖/๖๔

..... ประธานกรรมการ
..... กรรมการ
..... กรรมการ
..... กรรมการ
..... กรรมการ

หมายเหตุ
แผ่นพื้นป้ายสีแสด ตัวอักษรสีดำ เส้นขอบสีดำ กว้าง 30 ซม.

แสดงการติดตั้งป้ายจราจรระหว่างการก่อสร้างทาง

หมายเหตุ

1. ระยะห่างระหว่างป้ายกำหนดตามความเร็ว ดังนี้
   1.1 ความเร็วต่ำกว่า 70 กม./ชม ใช้ระยะห่าง 100 เมตร
   1.2 ความเร็วตั้งแต่ 70 กม./ชม ขึ้นไปใช้ระยะห่าง 150 เมตร
2. บริเวณพื้นที่ก่อสร้างตั้งแต่ 300 เมตร ขึ้นไปให้ติดตั้งไฟกระพริบในแนวแผงตั้ง ทุกระยะ 100 เมตร
3. แผงกั้นที่ตั้งบริเวณทางเบี่ยง ให้ติดตั้งระยะห่างกันไม่เกิน 30 เมตร โดยเริ่มติดตั้งที่ขอบทางเข้ามาทุกระยะ 50 – 60 เซนติเมตร
4. สภาพทางดังต่อไปนี้ให้ติดตั้งหลักนำทาง
   4.1 บริเวณทางโค้งราบและทางโค้งตั้ง
   4.2 บริเวณที่มีการเปลี่ยนแปลงความกว้างของผิวจราจร
   4.3 บริเวณที่ต้องการนำทางเพื่อมิให้ยานพาหนะพลัดหลุดไปจากคันทาง หรือบริเวณทางแยกที่สับสน
   4.4 บริเวณอื่นๆ เพื่อป้องกันอุบัติเหตุชนอุปกรณ์จราจร
5. แบบป้ายจราจรระหว่างการก่อสร้าง ปรับปรุงจากแบบเลขที่ทช.-3-302/45 ของกรมทางหลวงชนบท

กรมทางหลวงชนบท	แบบมาตรฐานงานทาง สำหรับองค์กรปกครองส่วนท้องถิ่น
ป้ายจราจรระหว่างการก่อสร้าง	
แบบเลขที่ ทถ-3-302	แผ่นที่ 72

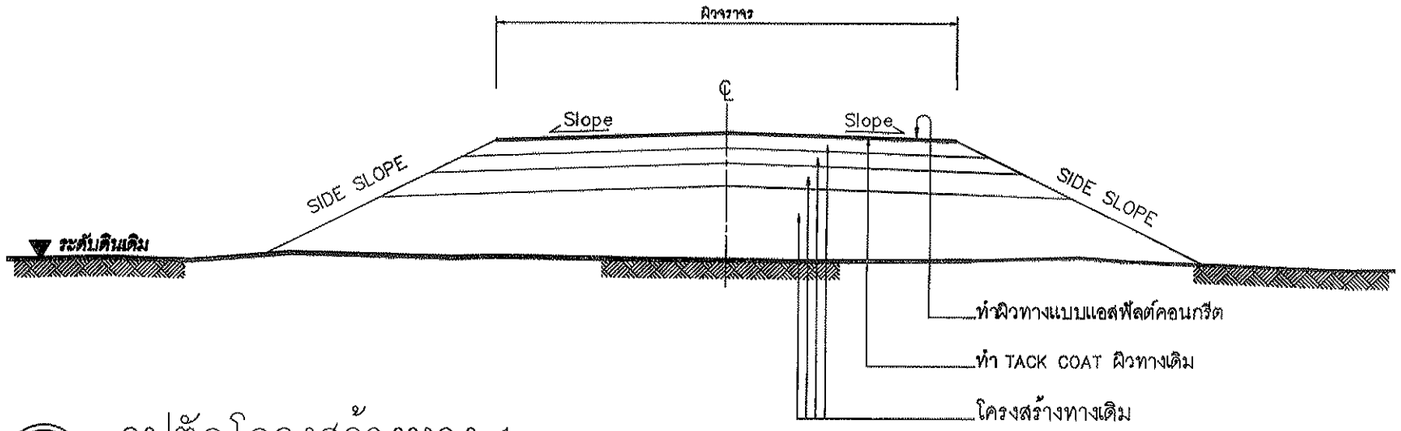

รูปตัดโครงสร้างทาง 1

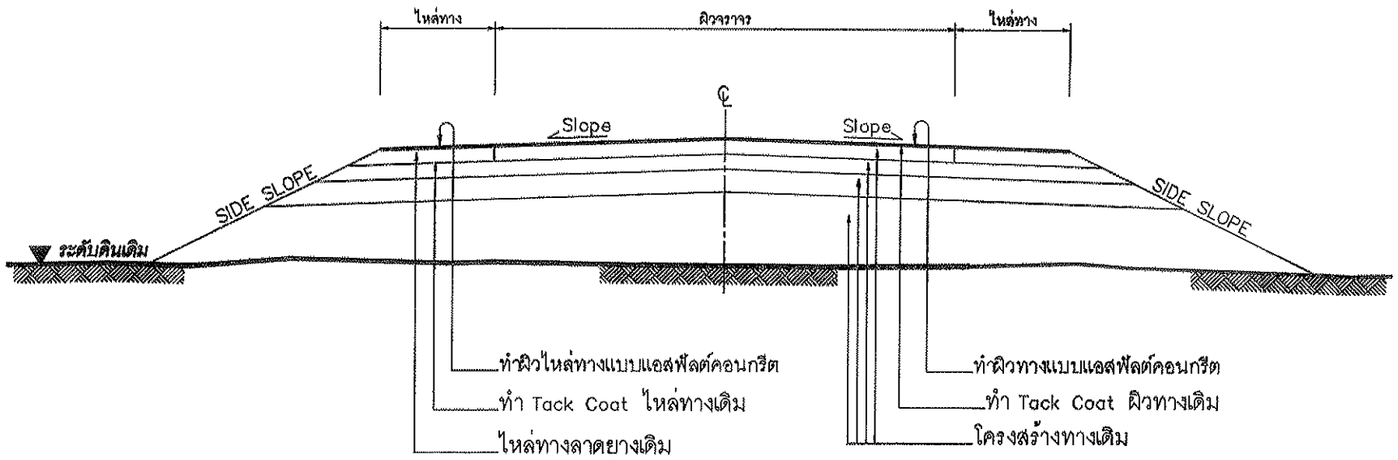

รูปตัดโครงสร้างทาง 2

ข้อกำหนดงานเสริมผิวแอสฟัลต์คอนกรีต

ลำดับที่	รายการ	ข้อกำหนด
1	ไหล่ทาง แอสฟัลต์คอนกรีต	อ้างถึง " มาตรฐานงานแอสฟัลต์คอนกรีต " มทช.230-2545
2	ผิวทาง แอสฟัลต์คอนกรีต	อ้างถึง " มาตรฐานงานแอสฟัลต์คอนกรีต " มทช.230-2545
3	TACK COAT	อ้างถึง " มาตรฐานงานแทคโคท " มทช.227-2545
4	การตีเส้นจราจรบนผิวทาง	อ้างถึง " แบบมาตรฐานเครื่องหมายจราจรบนผิวทาง " ทถ-3-110(1) - 110(4)

รายการประกอบแบบ

1. ทำ DEEP PATCHING ผิวทางและผิวไหล่ทางเดิมที่ชำรุดเสียหายจนถึงชั้นโครงสร้างทาง
2. ถ้าระดับผิวทางและผิวไหล่ทางเดิมไม่ดีชำรุดเสียหายแต่ไม่ลึกถึงโครงสร้างทาง ให้ทำ SKIN PATCHING ให้เรียบร้อยเสียก่อน
3. ปรับระดับผิวทางและผิวไหล่ทางให้เรียบมีระดับเสมอกับบริเวณอื่น ก่อนที่จะเสริมผิว
4. ทำ TACK COAT ผิวทางและผิวไหล่ทาง
5. ทำผิวไหล่ทางแบบแอสฟัลต์คอนกรีต
6. ทำผิวทางแบบแอสฟัลต์คอนกรีตและตีเส้นแบ่งทิศทางจราจรและเส้นขอบทาง
7. รายละเอียดตามรูปตัดโครงสร้างทาง สามารถเปลี่ยนแปลงแก้ไขในด้านเรขาคณิต และด้านโครงสร้างได้ตามความเหมาะสมกับสภาพทางที่จะดำเนินการ ทั้งนี้ให้อยู่ในดุลยพินิจของผู้ว่าจ้าง
8. ภายในระหว่างหลักกิโลเมตรตามที่กำหนดไว้ในแบบ อาจจะกำหนดให้ทำการตอนใดก็ได้ตามความเหมาะสม และอาจจะให้ทำการเพิ่มบริเวณทางเชื่อมเข้าสถานที่ราชการหรืออาคารสาธารณะ ในระยะไม่เกินเขตทางหลวง หรือทำการเพิ่มบริเวณทางแยก เพื่อให้ได้ปริมาณงานตามที่กำหนด ทั้งนี้ให้อยู่ในดุลยพินิจของผู้ควบคุมงาน
9. ในกรณีที่ไม่สามารถดำเนินการตามช่วงหลักกิโลเมตรที่กำหนดไว้ในแบบ สามารถเปลี่ยนแปลงแก้ไขได้ โดยพิจารณาดำเนินการในช่วงหลักกิโลเมตรอื่นภายในสายทาง ตามความเหมาะสม ทั้งนี้ให้อยู่ในดุลยพินิจของผู้ว่าจ้าง
10. การเปลี่ยนแปลงแก้ไขตาม ข้อ 7,8 และ ข้อ 9 จะต้องให้ได้ปริมาณงานตามที่กำหนดไว้ในแบบ
11. ความหนาของผิวทางแบบแอสฟัลต์คอนกรีต จะกำหนดในแบบแต่ละสายทาง
12. งานไหล่ทางจะกำหนดในแบบแต่ละสาย
13. งานซ่อมแซมและทาสีใหม่ หรืองานจัดทำติดตั้งเครื่องหมายจราจร หลักกันโค้ง หลักกิโลเมตรและ GUARD RAIL จะกำหนดไว้ในแบบแต่ละสายทางซึ่งต้องจัดทำให้อยู่ในสภาพที่เรียบร้อย

หมายเหตุ

แบบงานเสริมผิวแอสฟัลต์คอนกรีตปรับปรุงจากแบบมาตรฐานงานบำรุงรักษาทาง แบบที่3(มฐ.บร.3/2546) และแบบที่ 3.2(มฐ.บร. 3.2/2546) ของกรมทางหลวงชนบท

คณะกรรมการจัดทำแบบรูปรายการงานก่อสร้าง
ตามคำสั่ง อบจ.สบ. ที่ ๓๐๒๙ / ๒๕๖๗
ลงวันที่ ๒๖ พฤศจิกายน ๒๕๖๗
แบบแปลง ที่ ๓๙ / ๖๗

..... ประธานกรรมการ
..... กรรมการ
..... กรรมการ
..... กรรมการ
..... กรรมการ

กรมทางหลวงชนบท

แบบมาตรฐานงานทาง
สำหรับองค์กรปกครองส่วนท้องถิ่น

งานเสริมผิวแอสฟัลต์คอนกรีต

แบบเลขที่ ทถ-7-201	แผ่นที่ 94

ข้อกำหนดงานเสริมผิวและซ่อมสร้างผิวแอสฟัลต์คอนกรีต

1. ผู้รับจ้างจะต้องส่งแผนการปฏิบัติงานภายใน 7 วัน นับถัดจากวันลงนามในสัญญาต่อผู้ว่าจ้าง เพื่อที่จะทำการตรวจสอบและอนุมัติให้ใช้เป็นแผนการปฏิบัติงาน
2. ผู้รับจ้างจะต้องประสานกับผู้ควบคุมงานจัดส่งวัสดุงานทางภายใน 15 วัน นับถัดจากวันลงนามในสัญญา เพื่อตรวจสอบหรือออกแบบผิวทางตามมาตรฐานงานทางหลวงชนบท
3. งานดินถมคันทาง
   3.1 วัสดุที่ใช้ในงานดินถมคันทางต้องเป็นวัสดุที่มีคุณภาพตามมาตรฐานวัสดุดินคันทาง (มทช 201-2545) ซึ่งได้ผ่านการทดสอบและรับรองให้ใช้ได้แล้ว
   3.2 วัสดุที่จะทำการบดอัดแต่ละชั้นต้องผสมให้เข้ากันก่อน แล้วพรมน้ำตามจำนวนที่กำหนด ใช้รถเกรดปาดเกลี่ยให้วัสดุมีความชื้นสม่ำเสมอก่อนทำการบดอัดแน่น
   3.3 การถมคันทางให้ถมเป็นชั้นๆ ชั้นหนึ่งๆ หนาไม่เกิน 20 เซ็นติเมตร ทุกชั้นต้องบดอัดแน่นไม่น้อยกว่าร้อยละ 95% Standard Proctor Density
4. งานชั้นรองพื้นทาง
   4.1 วัสดุที่ใช้ในงานรองพื้นทาง ต้องเป็นวัสดุที่มีคุณภาพตามมาตรฐานวัสดุรองพื้นทาง (มทช.202-2545) ซึ่งได้ผ่านทดสอบและรับรองให้ใช้ได้แล้ว
   4.2 บนผิวจราจรเดิม หรือคันทางใหม่ ถ้ามีหลุมจะต้องกลบและบดอัดให้แน่นก่อน แล้วจึงนำวัสดุรองพื้นทางมาเกลี่ยแผ่บดอัดเป็นชั้นๆ ชั้นหนึ่งหนาไม่เกิน 20 เซนติเมตร และให้มีความหนาแน่นแต่ละชั้นไม่น้อยกว่าร้อยละ 95% Modified Proctor Density
5. งานชั้นพื้นทาง
   5.1 วัสดุในงานพื้นทาง ต้องเป็นวัสดุที่มีคุณภาพตามมาตรฐานวัสดุพื้นทางหินคลุก (มทช.203-2545) ซึ่งได้ผ่านการทดสอบและรับรองให้ใช้ได้แล้ว
   5.2 บริเวณใดหรือช่วงใดพบว่าวัสดุพื้นทางเกิดการแยกตัว (Segregation) จากการเกลี่ยแผ่บดอัดจะต้องขุดคุ้ย (Scarify) ออกและผสมคลุกเคล้าให้เข้ากันใหม่ หากวัสดุที่ทำการคลุกเคล้าใหม่นั้นตรวจพบว่าคุณสมบัติไม่ถูกต้องตามข้อกำหนด ให้นำวัสดุนั้นออกและนำวัสดุที่มีคุณสมบัติที่ถูกต้องมาใส่แทน
   5.3 Control Test จะเก็บตัวอย่างทดสอบทุกๆ ระยะ 1,000 เมตร และทุกตำแหน่งที่วัสดุแปรเปลี่ยนการทดสอบเพียง Sieve Analysis และ Compaction เท่านั้นเท่านั้นที่ทั้งนี้ หากเกิดความสงสัยวัสดุตำแหน่งใด ผู้ควบคุมงานสามารถทดสอบทั้งหมดเหมือน General Test ได้
   5.4 ทดสอบความแน่นในสนาม (Field Density) พื้นที่ 450 ตารางเมตรต่อ 1 หลุมตัวอย่าง หรือตามที่กำหนดไว้เป็นอย่างอื่น
6. งาน Prime Coat มทช225-2545
   6.1 ยางแอสฟัลต์ เป็นชนิด MC-70 หรือ CSS-1 ปริมาณการใช้ 0.80-1.40 ลิตร/ตารางเมตร
   6.2 ผิวหน้าพื้นทางจะต้องสะอาดปราศจากฝุ่นและหินที่หลุดหรือวัสดุอื่นใด โดยการกวาดและเป่าเศษวัสดุออก
7. งาน Tack Coat มทช227-2545
   7.1 ยางแอสฟัลต์ เป็นชนิด CRS-2 ปริมาณการใช้ 0.10-0.30 ลิตร/ตารางเมตร
   7.2 ก่อนที่จะทำการ Tack Coat จะต้องทำการกวาดฝุ่นและหินที่หลุดออกให้หมดแล้วใช้เครื่องเป่าลมเป่าฝุ่นออกให้หมด
   7.3 เมื่อลาดยางแอสฟัลต์แล้วจะต้องทิ้งไว้ประมาณ 10-18 ชั่วโมง ก่อนที่จะทำผิวชั้นต่อไป
8. งานแอสฟัลต์คอนกรีต
   8.1 พื้นผิวที่จะปูแอสฟัลต์คอนกรีตจะต้องทำการ Prime Coat ตาม มทช225-2545 หรือ Tack Coat ตาม มทช227-2545 ก่อน
   8.2 พื้นทางจะต้องสะอาดปราศจากฝุ่น หรือวัสดุไม่พึงประสงค์ขึ้นปะปน
   8.3 พื้นทางเดิมที่เกิดการยุบตัว (Depression) หรือเป็นแอ่งเฉพาะแห่ง แต่ไม่ใช่จุดอ่อนตัว (Soft Spot) ถ้าแอ่งลึกไม่เกิน 30 มิลลิเมตร อาจแยกปูเสริมเพื่อปรับระดับเฉพาะส่วนที่ยุบตัวหรือเป็นแอ่งก่อน หรือจะปูรวมไปพร้อมกันกับ การปูชั้นทางแอสฟัลต์คอนกรีตก็ได้ โดยให้อยู่ในดุลพินิจของผู้ควบคุมงาน แต่ทั้งนี้ความหนารวมที่จะปูจะต้องไม่เกิน 80 มิลลิเมตร หากความหนาเกิน 80 มิลลิเมตร จะต้องแยกปูเสริมเพื่อปรับระดับเฉพาะส่วนที่ยุบตัวหรือเป็นแอ่งก่อน ถ้าแอ่งลึกเกิน 50 มิลลิเมตร จะต้องปูเสริมปรับระดับเฉพาะส่วนที่ยุบตัวก่อน โดยให้ปูเป็นชั้นๆ หนาไม่เกินชั้นละ 50 มิลลิเมตร
   8.4 ผิวพื้นสะพานคอนกรีตที่จะต้องปูแอสฟัลต์คอนกรีต จะต้องขุดวัสดุยาแนวรอยแตก และรอยต่อส่วนเกินที่ติดอยู่ที่ผิวพื้นคอนกรีตออกให้หมด ล้างทำความสะอาดทิ้งไว้ให้แห้งแล้วใช้เครื่องเป่าลมเป่าฝุ่นออกให้หมดแล้วก็ทำ Tack Coat ก่อนปูแอสฟัลต์คอนกรีต
   8.5 อุณหภูมิแอสฟัลต์คอนกรีต เมื่อมาถึงสถานที่ก่อสร้างจะต้องมีอุณภูมิไม่น้อยกว่า 132 °C และเมื่อปูบนพื้นทางแล้วจะต้องมีอุณภูมิไม่น้อยกว่า 121 °C
   8.6 ทำการเก็บวัสดุแอสฟัลต์คอนกรีตหน้างาน พื้นที่ 9,000 ตารางเมตร ต่อ 1ตัวอย่าง ทดสอบตาม มทช(ท)607-2545 เพื่อหาขนาดคละของมวลรวมและปริมาณแอสฟัลต์ซีเมนต์ที่ใช้
   8.7 การปูแอสฟัลต์คอนกรีตจะต้องได้ความหนาตามข้อกำหนด และผิวหน้าจะต้องมีความเรียบ ความแน่นสม่ำเสมอทั้งทางด้านตามขวามและตามยาว โดยไม่มีรอยฉีก (Tearing) รอยเคลื่อนตัวเป็นแอ่ง (Shaving) การแยกตัวของส่วนผสมหรือความเสียหายอื่นๆ เกิดขึ้น หากปรากฏว่ามีความเสียหายเกิดขึ้นให้รีบแก้ไขทันที ส่วนผสมที่มีลักษณะจับตัวกันเป็นก้อนแข็งห้ามนำมาใช้
   8.8 การบดอัดทับภายหลังจากที่ได้ปูแอสฟัลต์คอนกรีตลงบนผิวทางแล้ว ให้บดทับครั้งแรกด้วยรถบดล้อเหล็ก 2 ล้อ หรือ 3 ล้อ ที่มีน้ำหนักประมาณ 8-10 ตัน จำนวน 2 เที่ยว แล้วจึงตามด้วยรถบดล้อยางที่น้ำหนักประมาณ 10-12 ตัน ทันที เมื่อได้ความหนาแน่นตามที่ต้องการแล้ว ลบรอยร่องล้อด้วยรถบดล้อเหล็ก 2 ล้อ อีกครั้งหนึ่ง
9. การตรวจสอบแอสฟัลต์คอนกรีตที่ก่อสร้างแล้ว
   9.1 ลักษณะผิว (Surface Texture) จะต้องมีระดับความลาดตามแบบ มีลักษณะผิวและลักษณะการบดอัดที่สม่ำเสมอ ไม่ปรากฏความเสียหาย เช่น ผิวหน้าหลุด (Pull) รอยฉีก (Tear) ผิวหน้าหลวมหรือแยกตัว (Segregation) เป็นคลื่น (Ripple) หรือความเสียหายอื่นๆ หากตรวจสอบแล้วปรากฏว่ามีความเสียหายดังกล่าวจะต้องดำเนินการแก้ไขให้ถูกต้องเรียบร้อยตามผู้ควบคุมงานเห็นสมควร
   9.2 ความหนาของผิวทางแอสฟัลต์คอนกรีตให้เจาะตัวอย่างความหนาทุกๆ ระยะไม่เกิน 250 เมตร จำนวน 1 ก้อนตัวอย่าง หรือจำนวน 3 ก้อนตัวอย่าง ในแนวตั้งฉากกับแนวถนน และก้อนตัวอย่างจะต้องห่างกันไม่น้อยกว่า 2.00 เมตร และนำมาหาค่าเฉลี่ยความหนาจะต้องไม่น้อยกว่าที่กำหนดไว้ในแบบ
   9.3 ความแน่น (Density) หลังจากที่ได้ทำการบดอัดแอสฟัลต์คอนกรีตบนผิวทางเรียบร้อยแล้วให้ทำการเจาะก้อนตัวอย่างเป็นตัวแทนของชั้นทางแอสฟัลต์คอนกรีตในสนามที่ก่อสร้างเสร็จเรียบร้อยแล้วด้วยเครื่องเจาะเก็บตัวอย่างจำนวน 1 ก้อนตัวอย่าง ทุกๆ ระยะ 250 เมตร แล้วนำมาทดลองหาความหนาแน่น ซึ่งจะต้องไม่น้อยกว่าร้อยละ 98 ของค่า Marshall Density
   9.4 การซ่อมหลุมที่เจาะก้อนตัวอย่าง จะต้องทำความสะอาดหลุมให้เรียบร้อย และทำการ Tack Coat ก่อนที่จะปะซ่อมด้วยแอสฟัลติกคอนกรีตที่มีอุณหภูมิไม่น้อยกว่า 121° C ให้ผิวเรียบเสมอผิวทาง และได้ความหนาแน่นตามแบบกำหนด
10. การอำนวยการและควบคุมการจราจรระหว่างก่อสร้าง ในระหว่างการก่อสร้างผิวจราจรแอสฟัลต์คอนกรีตจะต้องจัดและควบคุมการจราจรไม่ให้ผ่านผิวทางที่ก่อสร้างใหม่ จนกว่าผิวทางจะเย็นตัวลงมากพอที่จะเปิดให้การจราจรผ่านแล้วจะไม่ทำให้เกิดร่องรอยบนผิวทางนั้น โดยต้องติดตั้งป้ายจราจรพร้อมอุปกรณ์ควบคุมการจราจรอื่นๆ ที่จำเป็นตามที่ผู้ว่าจ้างกำหนดพร้อมจัดหาบุคลากร เพื่ออำนวยการจราจรให้ผ่านพื้นที่ก่อสร้างได้โดยสะดวกปลอดภัย และไม่ทำให้ผิวทางแอสฟัลต์คอนกรีตเสียหาย ระยะเวลาในการปิดจราจรให้อยู่ในดุลพินิจของผู้ควบคุมงาน

คณะกรรมการจัดทำแบบรูปรายการงานก่อสร้าง
ตามคำสั่ง อบต. ที่ ๑๑๒๘ / ๒๕๖๗
ลงวัน ๒๖ พฤศจิกายน ๒๕๖๗
แบ ๒๖ / ๑๐ / ๖๗
..... ประธานกรรมการ
..... กรรมการ
..... กรรมการ
..... กรรมการ
..... กรรมการ

กรมบัญชีกลาง	แบบมาตรฐานงานทาง สำหรับองค์กรปกครองส่วนท้องถิ่น
งานเสริมผิวและซ่อมสร้างผิวแอสฟัลต์คอนกรีต (ข้อกำหนดการก่อสร้าง)	
แบบเลขที่ ทถ-7-601	แผ่นที่ 100

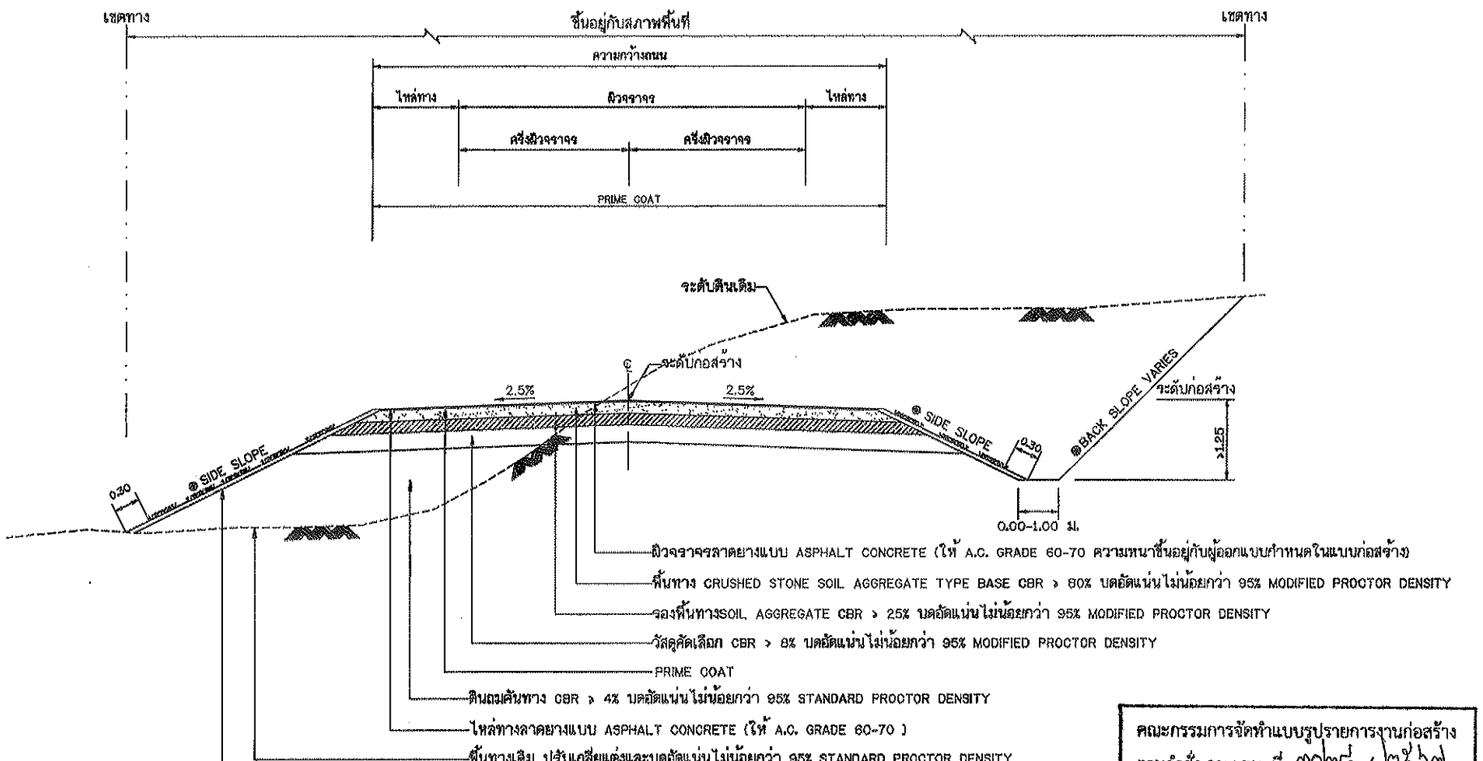

รูปตัดแสดงโครงสร้างถนนดินตัด ดินถมและคุณสมบัติวัสดุ

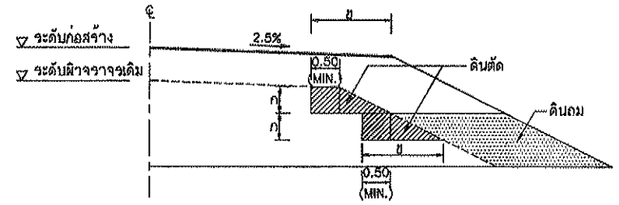

รูปตัดการก่อสร้างลาดคันทางบนถนนเดิม

งานตัด ได้แก่ (งานตัดดิน , งานตัดหินผุ , งานตัดหินแข็ง และงานตัดอื่น ๆ)

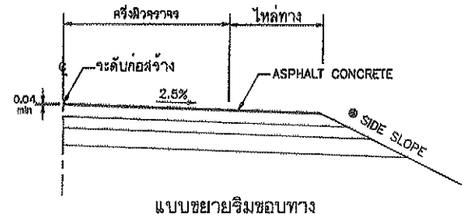

แบบขยายริมขอบทาง

ถนนผิวจราจรแบบ ASPHALT CONCRETE

ตารางแนะนำการออกแบบความหนาของชั้นโครงสร้างทาง(ระยะเวลาการออกแบบ 7 ปี)

ดินเดิมหรือดินคันทางเดิม (CBR)	ผิวASPHALT CONCRETE (เซนติเมตร)	ปริมาณจราจร (คันต่อวัน)	วัสดุคัดเลือก (เมตร)	วัสดุรองพื้นทาง (เมตร)	วัสดุพื้นทาง (เมตร)
4%	4	≤ 500	–	0.20	0.20
	4	501 – 1000	0.20	0.20	0.20
	5	1001 – 1500	0.20	0.20	0.20
	5	1501 – 2000	0.20	0.25	0.25
6%	4	501 – 1000	0.10	0.20	0.20
	5	1001 – 1500	0.10	0.20	0.20
	5	1501 – 2000	0.10	0.25	0.25
8%	4	501 – 1000	–	0.20	0.20
	5	1001 – 1500	–	0.20	0.20
	5	1501 – 2000	–	0.25	0.25

ตารางแนะนำการออกแบบความหนาของชั้นโครงสร้างทาง(ระยะเวลาการออกแบบ 10 ปี)

ดินเดิมหรือดินคันทางเดิม (CBR)	ผิวASPHALT CONCRETE (เซนติเมตร)	ปริมาณจราจร (คันต่อวัน)	วัสดุคัดเลือก (เมตร)	วัสดุรองพื้นทาง (เมตร)	วัสดุพื้นทาง (เมตร)
4%	5	≤ 1000	0.20	0.25	0.20
	6	2000 – 3001	0.20	0.25	0.25
	8	2001 – 3000	0.20	0.25	0.25
	10	3001 – 4000	0.20	0.25	0.25
6%	5	≤ 1000	0.10	0.25	0.20
	6	2000 – 3001	0.10	0.25	0.25
	8	2001 – 3000	0.10	0.25	0.25
	10	3001 – 4000	0.10	0.25	0.25
8%	5	≤ 1000	–	0.25	0.20
	6	2000 – 3001	–	0.25	0.25
	8	2001 – 3000	–	0.25	0.25
	10	3001 – 4000	–	0.25	0.25

คณะกรรมการจัดทำแบบรูปรายการงานก่อสร้าง
ตามคำสั่ง อบต. ที่ ๓๐๒๘๑ / ๒๕๖๗
ลงวันที่ ๒๖ พฤศจิกายน ๒๕๖๗
แบบมาตรฐาน ๓๖ / ๖๗

..... ประธานกรรมการ
..... กรรมการ
..... กรรมการ
..... กรรมการ
..... กรรมการ

ตารางแสดงค่าลาดตัดคันทาง (BACK SLOPE)

และค่าลาดถมคันทาง (SIDE SLOPE)

ความสูงของการตัด หรือ ถม (เมตร)	ดิน		หินผุ		หินแข็ง	
	ตัด	ถม	ตัด	ถม	ตัด	ถม
0.00 – 3.00	2:1	2:1	1:1	1.5:1	0.25:1	1:1

- อัตราส่วนในตารางเป็นแนวราบ : แนวดิ่ง
- ในกรณีที่การถมหรือการตัด สูงกว่า 3.00 เมตร ให้ใช้ตามรูปตัดมาตรฐานทางที่ถมสูง หรือ ตัดลึกมาก ตามแบบ ทถ.-2-501

ⓐ ถ้าไม่ได้กำหนดเป็นอย่างอื่นในแบบรูปตัดตามขวาง ค่า BACK SLOPE และ SIDE SLOPE ให้ใช้ค่าตามตารางนี้

รายการประกอบแบบ

1. คุณสมบัติวัสดุ นอกเหนือจากที่ระบุในแบบให้เป็นไปตามมาตรฐานงานทางหลวงท้องถิ่น มทช.201 ถึง มทช.231 เฉพาะในส่วนที่เกี่ยวข้องเท่านั้น
2. จำนวนชั้นบันไดมากน้อยขึ้นอยู่กับความสูงของคันทางเดิม
3. ส่วน " ก " ให้อยู่ในดุลยพินิจของผู้ควบคุมการก่อสร้าง
4. ส่วน " ข " กว้างพอที่เครื่องจักรบดอัดดินสามารถทำงานได้
5. มิติที่กำหนดเป็น เมตร นอกจากจะระบุเป็นอย่างอื่น
6. ความหนาของผิวจราจรลาดยางแบบ ASPHALT CONCRETE ผู้ออกแบบจะเป็นผู้กำหนดในแบบก่อสร้างแต่ละสายทาง และควรหนาไม่น้อยกว่า 0.04 ม.

หมายเหตุ

1. กรณีวัสดุคันทางมีค่าCBR < 4% ต้องออกแบบโครงสร้างคันทางเป็นพิเศษ
2. วัสดุที่ใช้ทำคันทางจะต้องมีค่า CBR.ไม่น้อยกว่าค่าCBR.ของดินเดิมและไม่น้อยกว่า 4 %
3. รับน้ำหนักรถบรรทุก 25 ตัน (รถ 10 ล้อ 3 เพลา)
4. ความหนาของชั้นโครงสร้างทาง ผู้ออกแบบจะต้องเป็นผู้กำหนดในแบบก่อสร้างแต่ละสายทาง
5. แบบถนนผิวจราจรแบบ ASPHALT CONCRETE ปรับปรุงจากแบบเลขที่ทช.-2-303/45 แก้ไขครั้งที่ 1 ของกรมทางหลวงชนบท

กรมทางหลวงชนบท	แบบมาตรฐานงานทาง สำหรับองค์กรปกครองส่วนท้องถิ่น
ถนนผิวจราจรแอสฟัลต์คอนกรีต (ASPHALT CONCRETE)	
แบบเลขที่ ทถ-2-303	แผ่นที่ 23

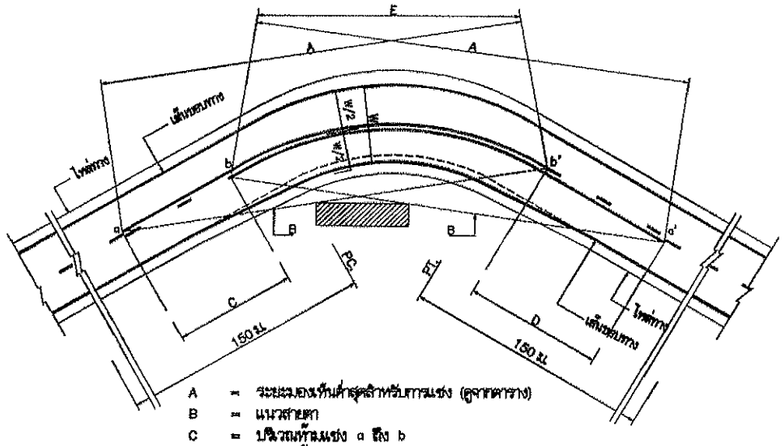

A = ระยะมองเห็นต่ำสุดสำหรับการแซง (ดูจากตาราง)
B = แนวสายตา
C = ปริมณฑลก่อนแซง a ถึง b
D = ปริมณฑลก้นแซง a' ถึง b'
a,a' = จุดเริ่มต้นตรงปริมณฑลก้นแซง
b,b' = จุดปลายปริมณฑลก้นแซง
E = เส้นทึบยาวเพียงพอกันได้

การตีเส้นจราจรปริมณฑลโค้งราบ

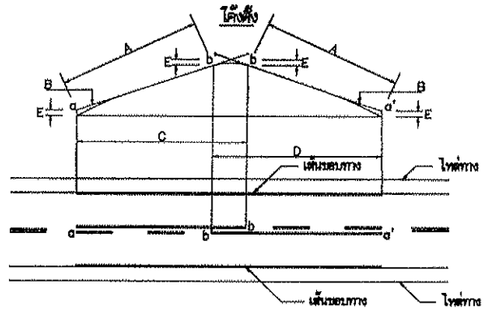

A = ระยะมองเห็นต่ำสุดสำหรับการแซง (ดูจากตาราง)
B = แนวสายตา
C = ปริมณฑลก่อนแซง a ถึง b
D = ปริมณฑลก้นแซง a' ถึง b'
E = 1.5 ม.
a,a' = จุดเริ่มต้นตรงปริมณฑลก้นแซง
b,b' = จุดปลายปริมณฑลก้นแซง

การตีเส้นจราจรปริมณฑลโค้งตั้ง

กรณีความกว้างสะพานมากกว่าความกว้างผิวจราจรถนน

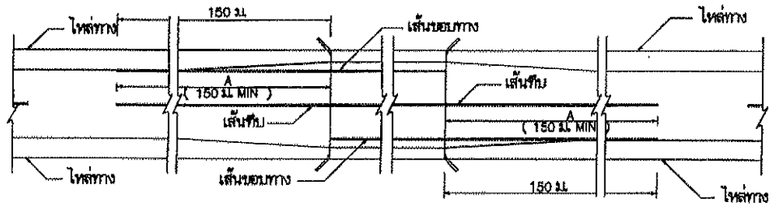

กรณีความกว้างสะพานน้อยกว่าความกว้างผิวจราจรถนน

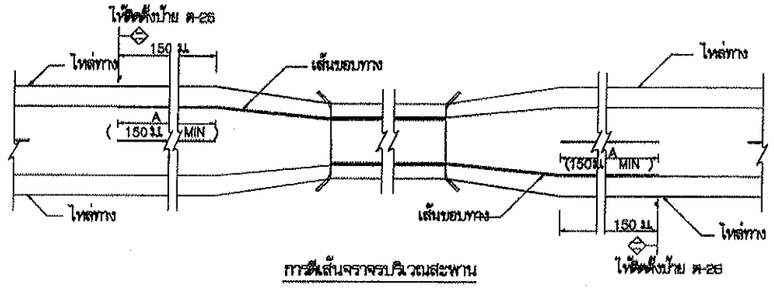

การตีเส้นจราจรปริมณฑลสะพาน

ตาราง : ระยะทางมองเห็นต่ำสุด สำหรับการแซงที่ความเร็วต่างๆ

ความเร็วสำคัญ (กม./ชม.)	ระยะมองเห็นต่ำสุดสำหรับการแซง (ม.)
50	150
60	180
70	210
80	240
90	275
100	315

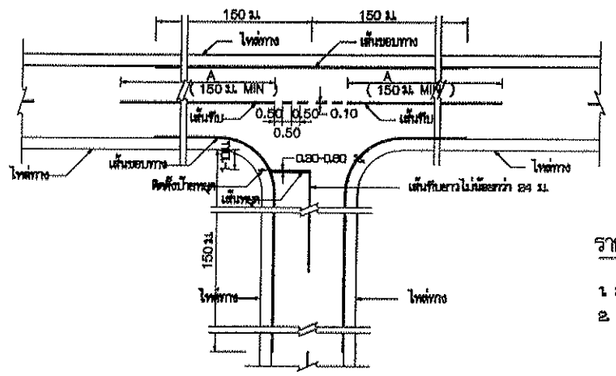

การตีเส้นจราจรทางแยก

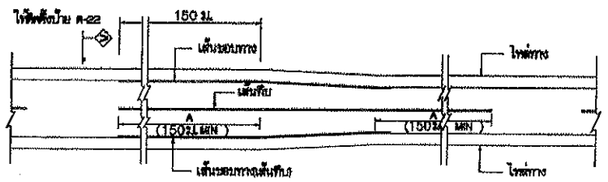

การตีเส้นจราจร กรณีความกว้างของช่องจราจรลดลง

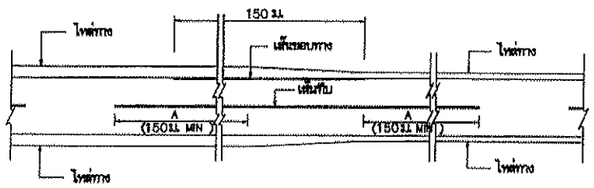

การตีเส้นจราจร กรณีความกว้างของไหล่ทางลดลง

ขนาดและระยะเครื่องหมายจราจรบนผิวทาง

ก) เส้นแบ่งทิศทางจราจร

1. เส้นประ

กรณี: นอกเขตชุมชน

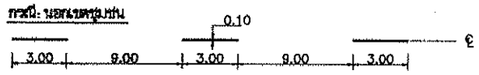

กรณี: ในเขตชุมชน

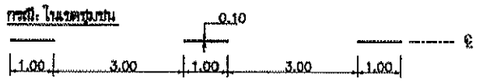

2. เส้นทึบ



3. เส้นคู่



ข) เส้นขอบทาง

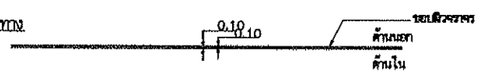

รายการประกอบแบบ

1. สีต่างๆ มีหน่วยเป็นเมตรนอกจากระบุเป็นอย่างอื่น
2. เส้นแบ่งทิศทางจราจร ใช้เส้นสีเหลือง ขนาดกว้าง 10 ซม. ตีเส้นที่กึ่งกลางผิวจราจรตลอดแนว
   2.1 เส้นประเป็นเส้นสีเหลืองแบ่งทิศทางของการจราจรในสายทาง 2 ช่องจราจรในปริมณฑลที่ยอมให้รถแซงขึ้นหน้ากันได้สองทิศทาง ขนาด ความยาว และการเว้นช่องของเส้นประกำหนดไว้ดังนี้
   - ทางหลวงนอกเขตชุมชน เส้นยาว 3 ม. เว้นช่อง 9 ม.
   - ทางหลวงในเขตชุมชน เส้นยาว 1 ม. เว้นช่อง 3 ม.

   2.2 เส้นทึบเดี่ยว เป็นเส้นทึบสีเหลือง ใช้เป็นเส้นแบ่งทิศทางจราจรในปริมณฑลที่ห้ามแซงในสายทาง 2 ช่องจราจรหรือปริมณฑลก่อนถึงทางแยก โดยปริมณฑลก่อนถึงทางแยก ห้ามระเบียงช่องจราจรความยาวเส้นทึบต้องไม่น้อยกว่า 24 ม.
   2.3 เส้นประคู่กับเส้นทึบ เป็นเส้นสีเหลือง คู่ขนานกันไป โดยเส้นทั้งสองห่างกันเท่ากับความกว้างของเส้นประ ให้ใช้เส้นทึบคู่กับเส้นประเป็นเส้นทิศทางจราจรในปริมณฑลที่ห้ามรถที่มาจากทิศทางหนึ่งแซง แต่ยอมให้รถที่มาจากด้านตรงข้ามแซงได้ ด้านที่ห้ามแซงใช้เส้นทึบ ส่วนด้านที่ยอมให้แซงใช้เส้นประ
   2.4 การตีเส้นห้ามแซง ปริมณฑลโค้งราบและทางโค้งแนวดิ่งให้อยู่ในดุลยพินิจของผู้ควบคุมงานก่อสร้าง
   2.5 กรณีที่ผิวจราจรกว้าง 5 ม. หรือน้อยกว่าไม่มีไหล่ทาง ไม่ต้องตีเส้นแบ่งทิศทางจราจร ให้เฉพาะปริมณฑลที่ เป็นชุมชนที่อยู่อาศัย , ปริมณฑลห้ามแซง , ระยะ 30 เมตรก่อนถึงปริมณฑลดังกล่าว และภายในโค้งที่มีรัศมีต่ำกว่า 300 เมตร , ระยะ 30 เมตรก่อนถึงป้ายหยุดและปริมณฑลที่มีอุบัติเหตุบ่อยครั้ง
3. เส้นขอบทาง ให้ใช้เส้นทึบเดี่ยว กว้าง 10 ซม. ทั้ง 2 ข้าง ตลอดแนว
4. สีทาถนนผิวจราจรที่ผิวเรียบทั้งหมด (เคฟซีล , แอสฟัลต์คอนกรีต , คอนกรีตเสริมเหล็ก)
   ให้ใช้สีเทอร์โมพลาสติก ตาม มอก. 542 หนาไม่น้อยกว่า 3 มม.

หมายเหตุ

แบบเครื่องหมายจราจรถนนอิฐหกด้านเดียวสูงจราจร ปรับปรุงจากแบบเลขที่ทช.-3-109/45 (แก้ไขครั้งที่ 1.) ของกรมทางหลวงชนบท

ตามคำสั่ง อบจ.สบ. ที่ ๓๖๒๘ / ๒๕๖๗
ลงวันที่ ๒๖ พฤศจิกายน ๒๕๖๗
แบบแปลนเลขที่ ๓๖ / ๖๗

..... ประธานกรรมการ
..... กรรมการ
..... กรรมการ
..... กรรมการ
..... กรรมการ

กรมทางหลวงชนบท	แบบมาตรฐานงานทาง สำหรับองค์กรปกครองส่วนท้องถิ่น
เครื่องหมายจราจรบนผิวทาง (ตีเส้นจราจร)	
แบบเลขที่ ทถ-3-110 (1)	แผ่นที่ 49

ข้อกำหนดการตีเส้นจราจรด้วยสีจราจร (Traffic Paint) และวัสดุเทอร์โมพลาสติก (Thermoplastic) ให้ดำเนินการดังต่อไปนี้

1. วิธีดำเนินการจัดทำ

1.1 การเตรียมผิวทาง : ผิวทางจราจรที่ทำการตีเส้นหรือเครื่องหมายจราจรต้องสะอาดและแห้ง ต้องไม่ทำบนผิวทางที่สกปรก มีฝุ่นจับ หรือสิ่งแปลกปลอมอื่นใด และไม่ลงทับไปบนวัสดุจราจรเดิมที่ชำรุด การลงวัสดุรองพื้น ต้องใช้วิธีพ่นเพื่อให้วัสดุติดแน่นกับผิวจราจรสม่ำเสมอ โดยไม่ก่อให้เกิดการเยิ้มตัวและเปลี่ยนสีเดิม สารวัสดุรองพื้นดังกล่าวต้องสอดคล้องกับผิวจราจรที่จะทำงาน รวมทั้งปริมาณจะต้องเหมาะสม ทั้งนี้ต้องได้รับความเห็นชอบจากผู้ว่าจ้างก่อน ในกรณีที่เครื่องหมายจราจรเดิมไม่อยู่ในแนวหรือรูปแบบที่ถูกต้องกับเครื่องหมายจราจรที่จะทำขึ้นใหม่ ผู้รับจ้างมีหน้าที่รับผิดชอบในการลบเครื่องหมายจราจรเดิมออกโดยใช้เครื่องจักรกล

1.2 ในกรณีที่ตีเส้นจราจรหรือเครื่องหมายจราจรบนผิวทางที่ก่อสร้างใหม่ให้ดำเนินการภายหลังการก่อสร้างผิวทางแล้วเสร็จไม่น้อยกว่า 1 สัปดาห์

1.3 การเตรียมวัสดุเทอร์โมพลาสติก : เพื่อป้องกันมิให้สีผิดเพี้ยนหรือเกิดการแตกเปราะของเทอร์โมพลาสติกเนื่องจากให้ความร้อนสูงเกินกว่าผู้ผลิตกำหนดไว้ ต้องใช้วัสดุเทอร์โมพลาสติกให้เพียงพอกับความร้อนในเตาต้มที่มีการกวนอยู่ตลอดเวลาและจะต้องไม่ให้ความร้อนสูงกว่าที่ผู้ผลิตกำหนดไว้ไม่ว่าขณะใดๆเมื่อวัสดุเหลวแล้วจะต้องรีบใช้ทันทีห้ามมิให้นำวัสดุเทอร์โมพลาสติกที่หลอมเหลวอยู่นานเกิน 6 ชั่วโมงมาใช้งาน

1.4 การเตรียมเครื่องมือ : ต้องใช้เครื่องมือ เครื่องจักรกล และอุปกรณ์ต่างๆ ตามลักษณะของวัสดุที่ใช้ทำงาน ปริมาณของวัสดุต้องอยู่ในกรอบขอบข่ายที่ผู้ผลิตกำหนดไว้หากมีการทำมากกว่าหนึ่งชั้นชั้นไปต้องรอให้ชั้นแรกแห้งเสียก่อน

2. ข้อกำหนดคุณสมบัติ

2.1 สีจราจร (Traffic Paint) หมายถึง สีจราจรที่ใช้ในการจัดทำเครื่องหมายจราจรโดยวิธีพ่น เป็นผลิตภัณฑ์ที่ทำในประเทศไทย ซึ่งแสดงเครื่องหมายมาตรฐานผลิตภัณฑ์อุตสาหกรรม มอก. 415 สีจราจร ชนิดที่ 2

2.2 วัสดุเทอร์โมพลาสติก (Thermoplastic) หมายถึง วัสดุเทอร์โมพลาสติกที่ใช้ในการจัดทำเครื่องหมายจราจรโดยวิธีพ่น รีด หรือปาดลาก เป็นผลิตภัณฑ์ที่ทำในประเทศไทย ซึ่งแสดงเครื่องหมายมาตรฐานผลิตภัณฑ์อุตสาหกรรม มอก. 542 วัสดุเทอร์โมพลาสติก ระดับ 1 ซึ่งมีคุณสมบัติและอัตราส่วนของลูกแก้วในส่วนผสมไม่น้อยกว่า 20% โดยน้ำหนักรวมทั้งใช้โรยบนแต้นเทอร์โมพลาสติก สะท้อนแสงในอัตราส่วน 400–500 กรัมต่อตารางเมตร

2.3 ลูกแก้ว (Glass Beads) ที่ใช้กับวัสดุทำเครื่องหมายจราจรบนผิวทางเพื่อให้เกิดการสะท้อนแสงเป็นผลิตภัณฑ์ที่ทำในประเทศไทยซึ่งแสดงเครื่องหมายมาตรฐานผลิตภัณฑ์อุตสาหกรรม มอก. 543 ไว้ที่ผลิตภัณฑ์

2.4 วัสดุรองพื้น (Tack Coat หรือ Primer) เป็นน้ำยาเคมีใช้พ่นบนผิวทางก่อนทำเครื่องหมายจราจรเพื่อช่วยในการยึดเกาะระหว่างวัสดุทำเครื่องหมายจราจรกับผิวทาง มีคุณสมบัติตามที่ผู้ผลิตวัสดุเทอร์โมพลาสติกกำหนด

3. การตรวจวัดคุณลักษณะเครื่องหมายจราจร

3.1 ความหนา

ในระหว่างการปฏิบัติงานให้มีการตรวจวัดความหนาของเครื่องหมายจราจรในปริมาณงานไม่เกิน 100 ตารางเมตร อย่างน้อย 3 ค่า ต่อ 1 ครั้ง โดยใช้แผ่นโลหะผิวเรียบวางรับในแนวที่ เครื่องตีเส้นจะผ่าน เมื่อพ่นรีดหรือปาดลากวัสดุไปบนแผ่นโลหะนั้นแล้ว ให้นำมาวัดความหนาของเครื่องหมายจราจรดังนี้

(1) สีจราจร (Traffic Paint) ความหนาของเส้นจราจรและเครื่องหมายจราจรเมื่อแห้งต้องมีความหนาไม่น้อยกว่า 0.2 มิลลิเมตร

(2) วัสดุเทอร์โมพลาสติก (Thermoplastic) ความหนาของเส้นจราจรและเครื่องหมายจราจรเมื่อแห้งต้องมีความหนาไม่น้อยกว่า 3.0 มิลลิเมตร หรือไม่น้อยกว่าที่กำหนดไว้ในแบบ

3.2 ค่าแฟคเตอร์การสะท้อนแสง (Reflectance หรือ Luminance Factor)

ในระหว่างการปฏิบัติงานให้มีการตรวจวัดค่าการสะท้อนแสงของเครื่องหมายจราจรในปริมาณงานไม่น้อยกว่า 10 ตำแหน่ง แต่ละตำแหน่งอย่างน้อย 3 ค่า และในทุกช่วงเวลา 1 ชั่วโมง ให้ตรวจสอบมาตรฐานเครื่องมือ (Standardization) และปรับค่าให้ถูกต้อง

ตารางที่ 1 แสดงเกณฑ์กำหนดคุณลักษณะเครื่องหมายจราจร

รายการที่กำหนด	สีจราจร	วัสดุเทอร์โมพลาสติก
1. วัสดุ 1.1 ข้อกำหนด 1.2 การใช้งาน	มอก.415–2541 ชนิดที่ 2 พ่น	มอก.542–2530 ระดับ 1 พ่น รีดหรือปาดลาก
2. ตรวจสอบคุณลักษณะขณะทำงาน 2.1 ความหนา เมื่อแห้ง , มิลลิเมตร พ่น รีดหรือปาดลาก 2.2 อัตราการใช้ลูกแก้ว (โรยจากเครื่อง) กรัม/ตร.ม.	 ≥ 0.2 – ≥ 400	 ≥ 3.0 ≥ 3.0 ≥ 400
3. ตรวจสอบคุณลักษณะเมื่อตีเสร็จทันที (ตรวจรับงาน) 3.1 ความหนาเมื่อแห้ง , มิลลิเมตร 3.2 การมองเห็นในเวลากลางคืน 3.2.1 การสะท้อนแสง (Retroreflectivity) , $mcd.lx^{-1}.m^{-2}$ สีขาว สีเหลือง	 ≥ 0.2 ≥ 300 ≥ 200	 ≥ 3.0 ≥ 300 ≥ 200
4. ตรวจสอบคุณลักษณะหลังใช้งาน (ระยะเวลาประกัน) 4.1 การมองเห็นในเวลากลางคืน 4.1.1 การสะท้อนแสง (Retroreflectivity) , $mcd.lx^{-1}.m^{-2}$ สีขาว สีเหลือง	6 เดือน 1 ครั้ง 12 เดือน 1 ครั้ง ≥ 150 ≥ 100	12 เดือน 1 ครั้ง 24 เดือน 1 ครั้ง ≥ 150 ≥ 100
5. ระยะเวลาประกัน	12 เดือน	24 เดือน

คณะกรรมการจัดทำแบบรูปรายการงานก่อสร้าง
ตามคำสั่ง อบจ.สบ. ที่ ๑๐๒๒๘ / ๒๕๖๗
ลงวันที่ ๒๖ พฤศจิกายน ๒๕๖๗
แบบมาตรฐานที่ ๓๖ / ๖๗

..... ประธานกรรมการ
..... กรรมการ
..... กรรมการ
..... กรรมการ
..... กรรมการ

กรมทางหลวงชนบท

แบบมาตรฐานงานทาง
สำหรับองค์กรปกครองส่วนท้องถิ่น

เครื่องหมายจราจรบนผิวทาง
(ข้อกำหนดการก่อสร้าง)

แบบเลขที่ ทถ-3-110 (4) | แผ่นที่ 52

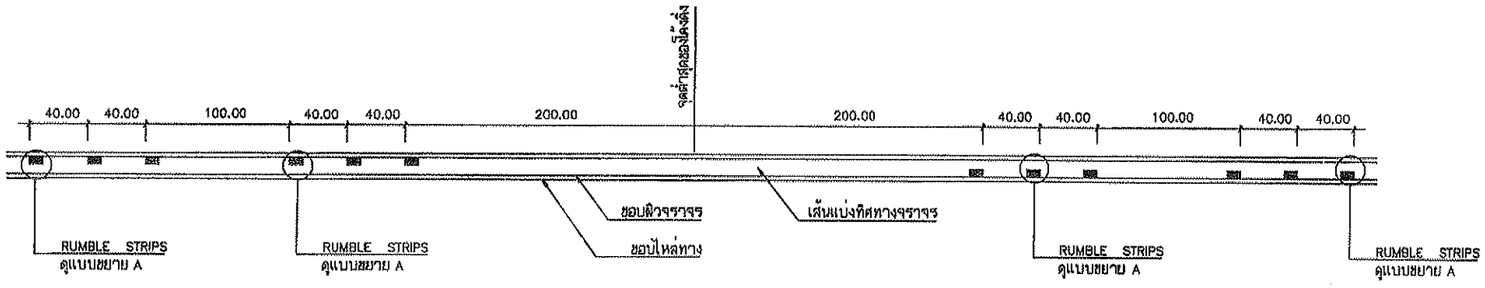

แบบ RUMBLE STRIPS บนทางลาดชัน

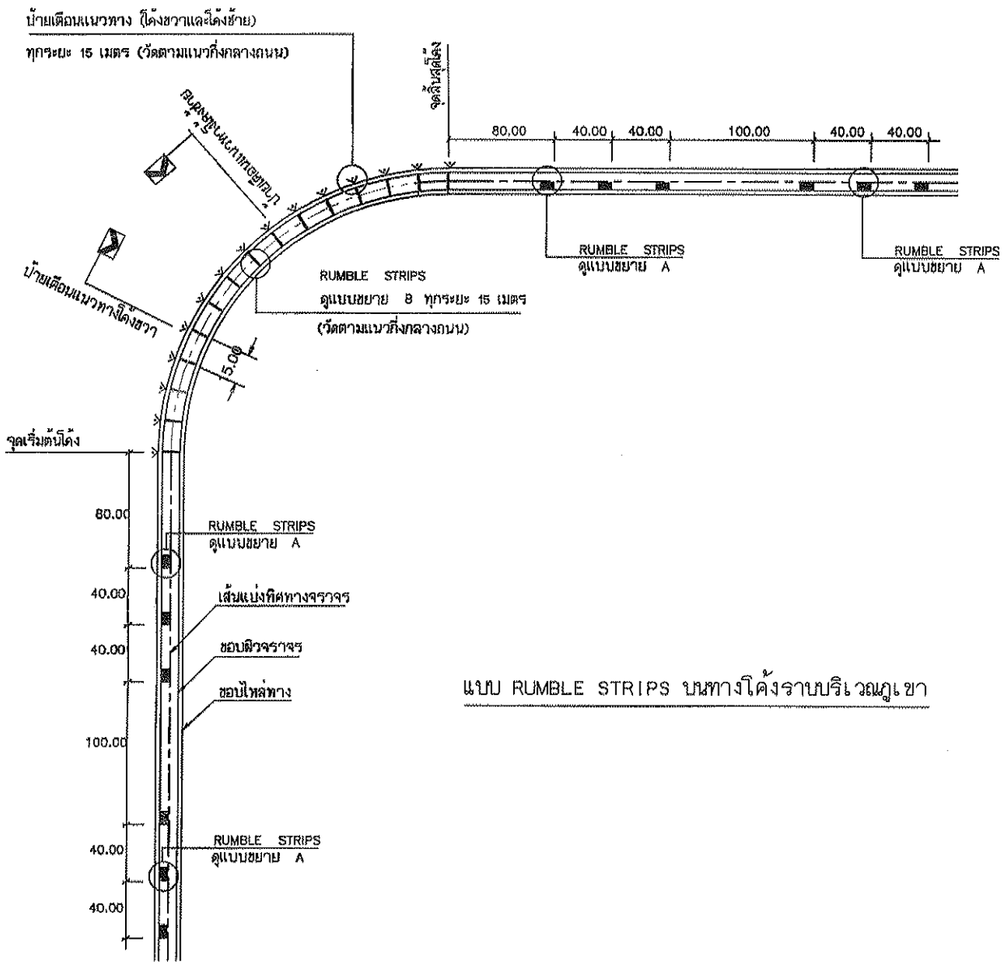

แบบ RUMBLE STRIPS บนทางโค้งราบบริเวณภูเขา

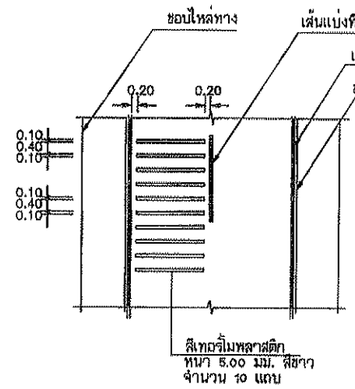

แบบขยาย A
RUMBLE STRIPS

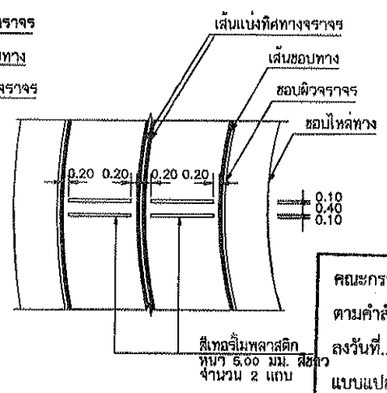

แบบขยาย B
RUMBLE STRIPS

คณะกรรมการจัดทำแบบรูปรายการงานก่อสร้าง
ตามคำสั่ง อบจ.สบ. ที่ ๓๐๒๘๑/๒๕๖๗
ลงวันที่ ๒๖ มกราคม ๒๕๖๗
แบบแปลนเขตที่ ๓๖/๖๗
..... ประธานกรรมการ
..... กรรมการ
..... กรรมการ
..... กรรมการ
..... กรรมการ

รายการประกอบแบบ

1. มิติต่างๆ มีหน่วยเป็น เมตร นอกจากจะระบุไว้เป็นอย่างอื่น
2. วัสดุที่ใช้ทำ RUMBLE STRIPS เป็นสีเทอร์โมพลาสติก สีขาว ตาม มอก. 542
3. ทางสายใดจะทำ RUMBLE STRIPS และ/หรือติดตั้งป้ายเตือนแนวทาง ผู้ออกแบบจะเป็นผู้กำหนดไว้ในแบบก่อสร้าง

หมายเหตุ

แบบ RUMBLE STRIPS ปรับปรุงจากแบบเลขที่-3-114/45 ของกรมทางหลวงชนบท

กรมทางหลวงชนบท	แบบมาตรฐานงานทาง สำหรับองค์กรปกครองส่วนท้องถิ่น
RUMBLE STRIPS	
แบบเลขที่ ทถ-3-114	แผ่นที่ 56

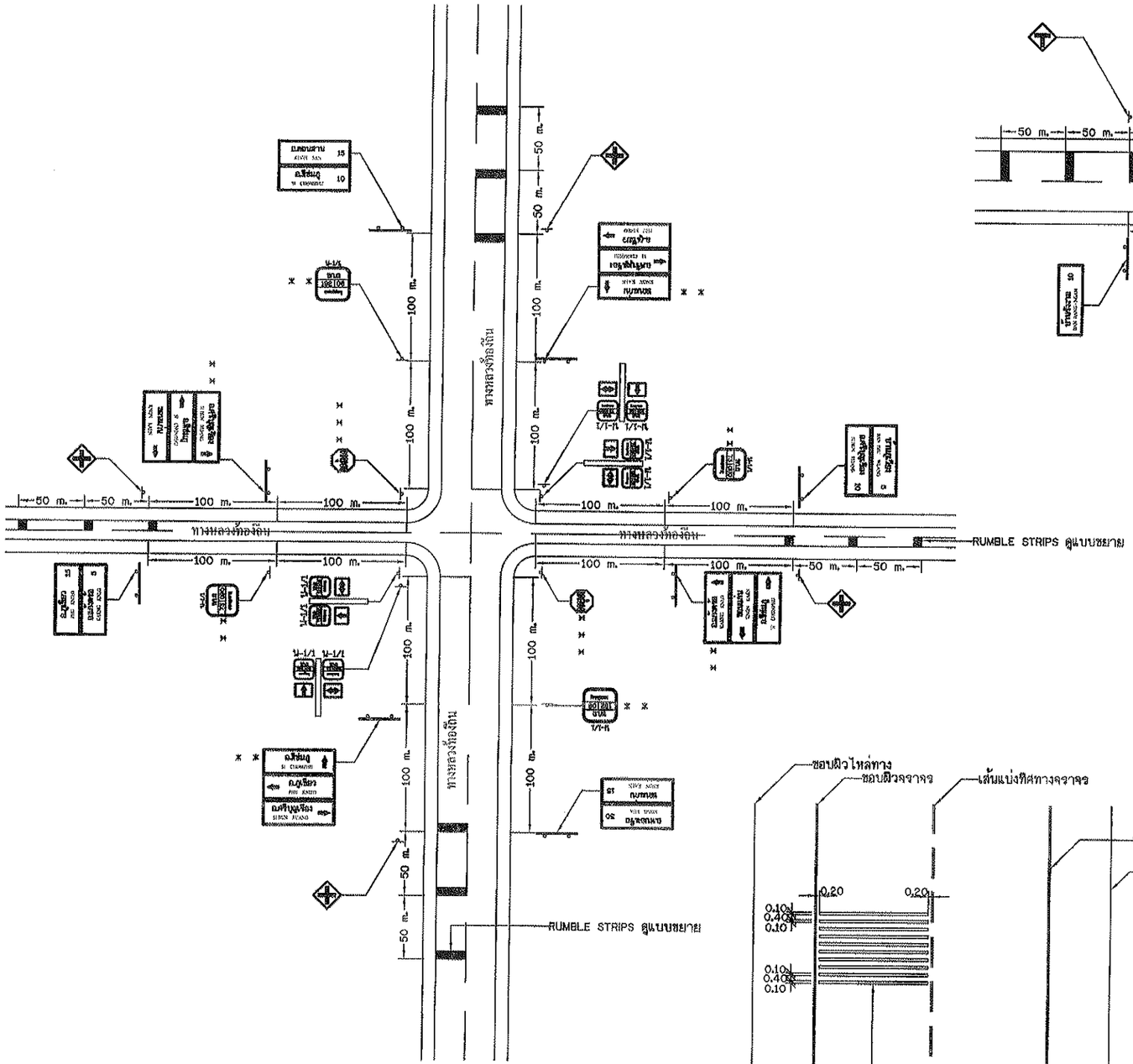

แสดงการติดตั้งป้ายจราจรบริเวณสี่แยก
(เชื่อมทางหลวงท้องถิ่น)

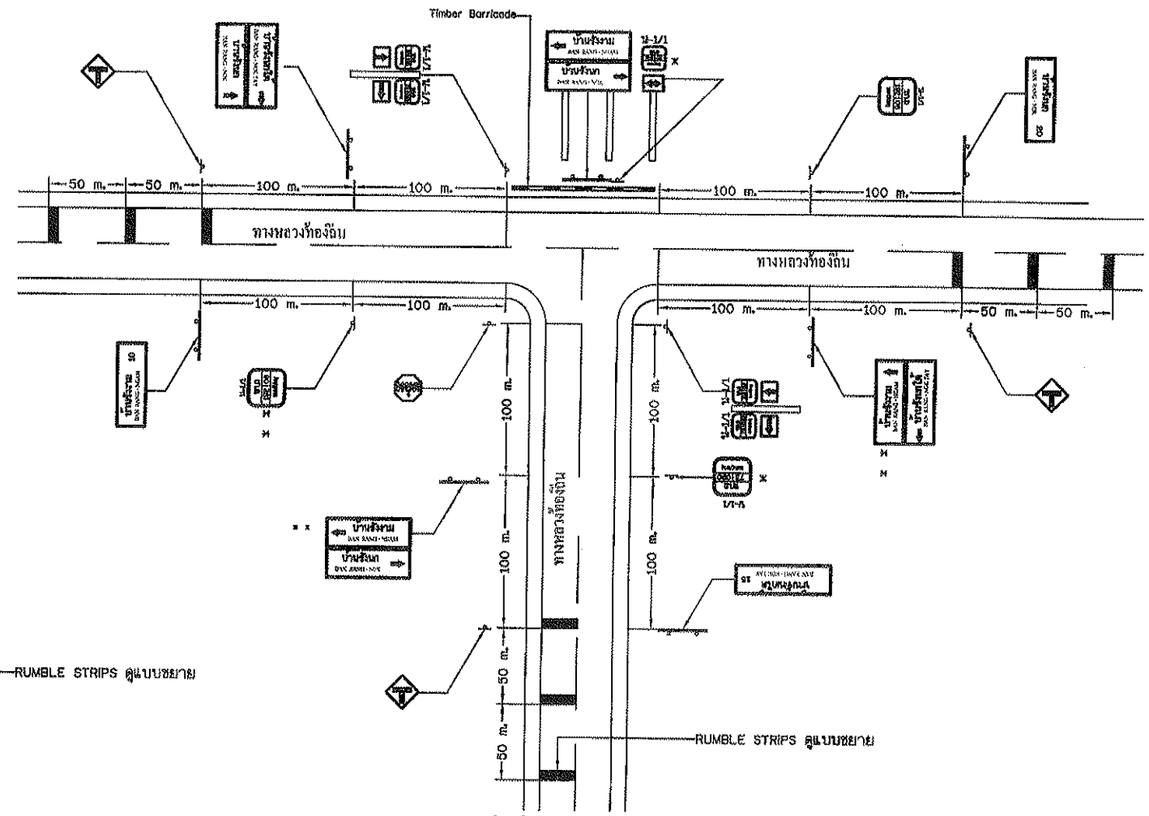

แสดงการติดตั้งป้ายจราจรบริเวณสามแยก
(เชื่อมทางหลวงท้องถิ่น)

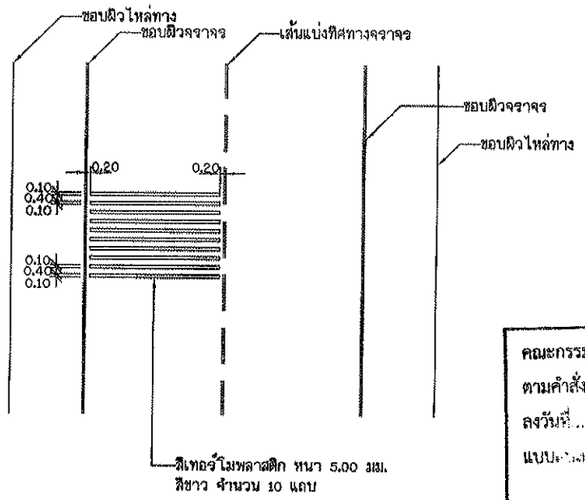

แบบขยาย RUMBLE STRIPS

หมายเหตุ

1. * ทางหลวงที่มีหมายเลขเดียวกันให้ติดตั้งป้ายแนะนำทางด้านขวาเดียวด้านเดียวและป้ายระบุทางให้เป็นป้าย
2. * * ทางแยกที่มีช่องจราจรเปลี่ยนความเร็ว (SPEED CHANGE LANE) ให้ติดตั้งที่จุดเริ่มต้นหรือจุดสิ้นสุดของช่องจราจรดังกล่าว แต่ต้องไม่น้อยกว่า 100 เมตร จากทางแยก
3. * * * อาจติดตั้งป้ายให้ทาง แทนป้ายหยุดก็ได้
4. วัสดุที่ใช้ทำ RUMBLE STRIPS เป็นสีเทอร์โมพลาสติก สีขาว ตาม มอก. 542
5. ทางสายใดจะทำ RUMBLE STRIPS และ/หรือติดตั้งป้ายต่างๆ ผู้ออกแบบจะเป็นผู้กำหนดไว้ในแบบก่อสร้าง
6. ถนนที่เชื่อมทางหลวงท้องถิ่น หมายถึง ถนนของ อปท. หรือถนนของหน่วยงานอื่น ยกเว้นถนนของกรมทางหลวง,ถนนของกรมทางหลวงชนบท และให้ปรับสัญลักษณ์ป้ายให้สอดคล้องกับหน่วยงานนั้นๆ

คณะกรรมการจัดทำแบบรูปรายการงานก่อสร้าง
ตามคำสั่ง อบจ.สบ. ที่ ๓๐๓๘ / ๒๕๖๗
ลงวันที่ ๒๖ พฤศจิกายน ๒๕๖๗
แบบ[illegible] ๑๒ / ๖๗

..... ประธานกรรมการ
..... กรรมการ
..... กรรมการ
..... กรรมการ
..... กรรมการ

กรมทางหลวงชนบท	แบบมาตรฐานงานทาง สำหรับองค์กรปกครองส่วนท้องถิ่น
การติดตั้งป้ายจราจรบริเวณทางแยก (เชื่อมทางหลวงท้องถิ่น)	
แบบเลขที่ ทถ-3-116 (3)	แผ่นที่ 60

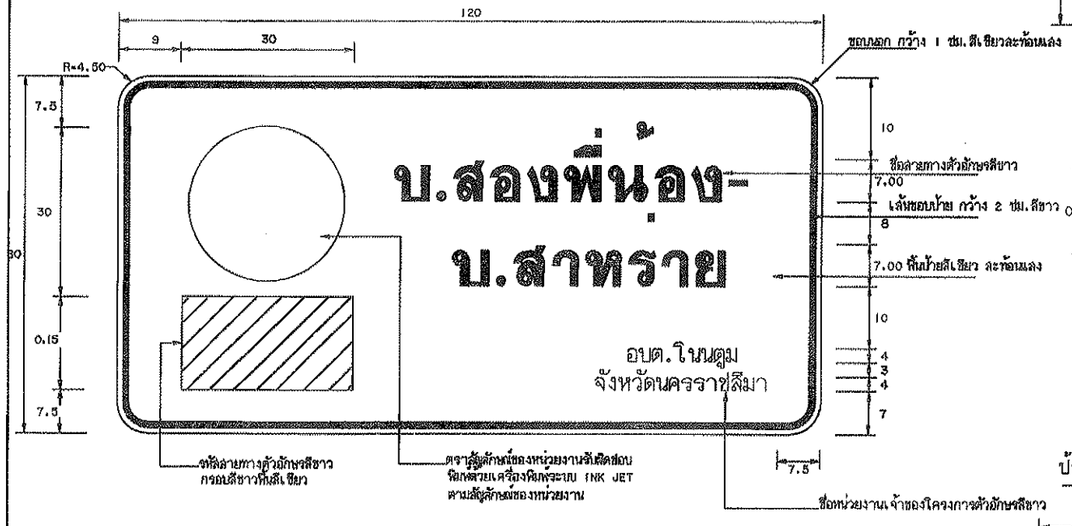

ป้ายหมายเลขทางหลวงท้องถิ่น

น-1

(กรณีที่ติดตั้งป้ายในเขตทางของทางหลวงท้องถิ่น)

หน่วยเป็นเซนติเมตร

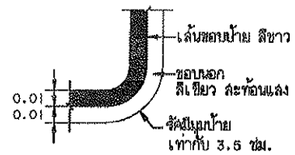

แสดงมุมป้ายแนะนำ(น-1)



ป้ายบอกจุดหมาย ปลายทาง

น-2

ตัวหนังสือไทยสีดำสูง 20 ซม.
ตัวหนังสืออังกฤษสีดำสูง 10 ซม.
ลูกศรบอกทิศทาง สีดำสูง 40 ซม.
พื้นสีขาว สะท้อนแสง
กรอบสีดำหนา 2 ซม.
ความยาวป้ายให้เพิ่มครั้งละ 5 ซม.

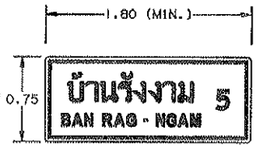

ป้ายบอกระยะทาง

น-3

ตัวหนังสือไทยสีดำสูง 20 ซม.
ตัวหนังสืออังกฤษสีดำสูง 10 ซม.
พื้นสีขาว สะท้อนแสง
กรอบสีดำหนา 2 ซม.
ตัวเลขสีขาว สูง 20 ซม.
ความยาวป้ายให้เพิ่มครั้งละ 5 ซม.



ตัวหนังสือสีดำสูง 10 ซม.
พื้นสีขาว สะท้อนแสง
กรอบสีดำหนา 2 ซม.

ป้ายหมู่บ้านและป้ายบอกคลอง-ทางน้ำ

น-4



ตัวหนังสือสีดำสูง 10 ซม.
พื้นสีขาว สะท้อนแสง
กรอบสีดำหนา 2 ซม.

ป้ายสิ้นสุดสายทาง

น-5

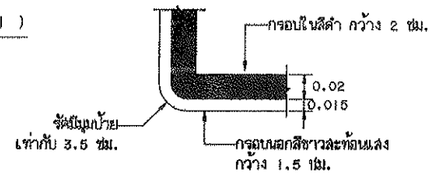

แสดงมุมป้ายแนะนำ(น-2 ถึง น-5)

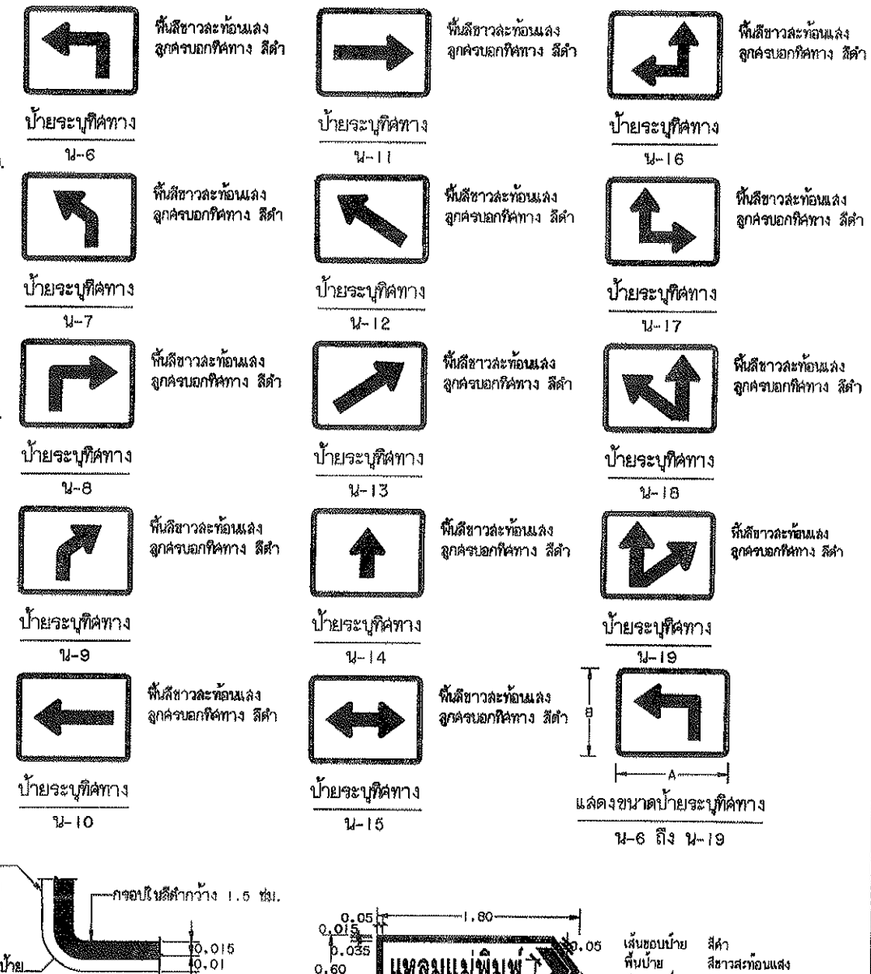

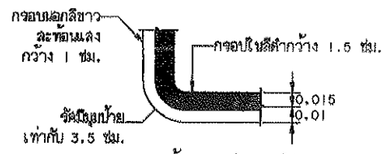

แสดงมุมป้ายแนะนำบอกทิศทาง

(น-6 ถึง น-19)

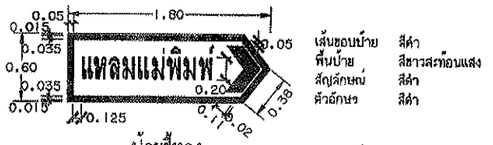

ป้ายชี้ทาง

น-20

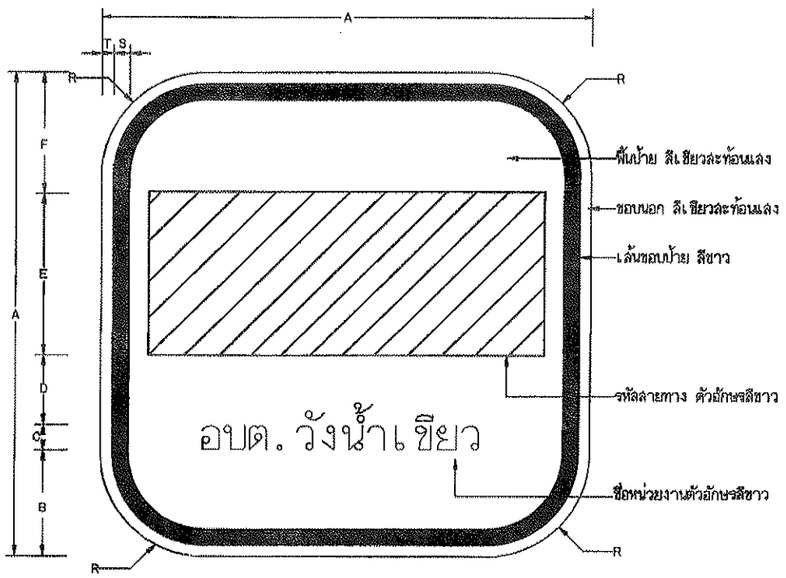

ป้ายหมายเลขทางหลวงท้องถิ่น

น-1/1

(กรณีที่ติดตั้งป้ายในเขตทางของกรมทางหลวงและทางหลวงชนบท)

ตารางแสดงขนาดป้าย น-1/1

ขนาด	มิลลิเมตร								
ป้ายจราจร	A	B	C	D	E	F	R	S	T
1	60	10	5	8	27	10	13	2	1.5
2	75	12	7	10	34	12	16	2.5	1.75

ตารางแสดงขนาดป้าย น-6 ถึง น-19

ขนาด	มิลลิเมตร		
ป้ายจราจร	A	B	หมายเหตุ
1	50	40	ตัวอักษรที่ลูกศรบอกทิศทางตาม ลบข.หรือ ทล.
2	65	50	ตัวอักษรที่ลูกศรบอกทิศทางตาม ลบท.หรือ ทล.

รายการประกอบแบบ

1. การติดตั้งป้ายให้ดูรายละเอียดในแบบเลขที่ ทถ-3-108(1) และ ทถ-3-108(2)
2. ติดตั้งป้าย น-1 เพื่อใช้เป็นป้ายชื่อโครงการลายทางบนถนนของทางหลวงท้องถิ่นที่ กม.ที่ 0+000.00 ถึง 0+015.00 หรือเพิ่มเติมในพื้นที่เขตจอยต่อของแต่ละอปท.
3. ติดตั้งป้าย น-2 ที่ กม.ที่ 0+025.00 ถึง 0+035.00 (ตามความเหมาะสม)
4. หมึกพิมพ์ให้ใช้หมึกพิมพ์ชนิดโปร่งแสง ที่มีอายุการรับประกันเทียบเท่าแผ่นละท้อนแสง
5. ป้ายแนะนำ พื้นป้ายสีเขียวละท้อนแสง ติดทับด้วยแผ่นละท้อนแสงระดับ 1 ให้เป็นไปตาม มอก.606
6. ป้ายหมายเลขทางหลวงท้องถิ่น(น-1/1)ที่ติดตั้งบนถนนของกรมทางหลวง หรือกรมทางหลวงชนบทผู้ควบคุมงานต้องติดต่อประสานงานและขออนุญาตก่อนติดตั้งให้สอดคล้องกับมาตรฐานของหน่วยงานนั้นๆ
7. ป้ายจราจรแนะนำ ปรับปรุงจากแบบเลขที่ทข.-3-107/46(แก้ไขครั้งที่5) ของกรมทางหลวงชนบท
8. กรณีชื่อลายทางในป้ายโครงการ(น-1)มีความยาวลายทางไม่เกิน 1 บรรทัดให้ใช้ตัวอักษรที่มีขนาดความสูงมากกว่า 7.5 ซม.ได้แต่ไม่เกิน 10 ซม.
9. การระบุชื่อเจ้าของหน่วยงานในป้ายโครงการ(น-1)หากเจ้าของหน่วยงานเป็น อบต. ซึ่งได้บอกพื้นที่จังหวัดแล้วก็ไม่ต้องระบุจังหวัดอีก
10. ขนาดของรหัสลายทางให้เป็นไปตามคู่มือการลงทะเบียนเป็นทางหลวงท้องถิ่น

คณะกรรมการจัดทำแบบรูปรายการงานก่อสร้าง
ตามคำสั่ง อบต. ที่ ๑๗๒๘๑/๒๕๖๗
ลงวันที่ ๒๖ พฤศจิกายน ๒๕๖๗
แบบแปลนเสร็จที่ ๓๖/๖๗

..... ประธานกรรมการ
..... กรรมการ
..... กรรมการ
..... กรรมการ
..... กรรมการ

กรมทางหลวงชนบท	แบบมาตรฐานงานทาง สำหรับองค์กรปกครองส่วนท้องถิ่น
ป้ายจราจรป้ายแนะนำ	
แบบเลขที่ ทถ-3-107	แผ่นที่ 46

ประเภทป้ายบังคับ (บ)

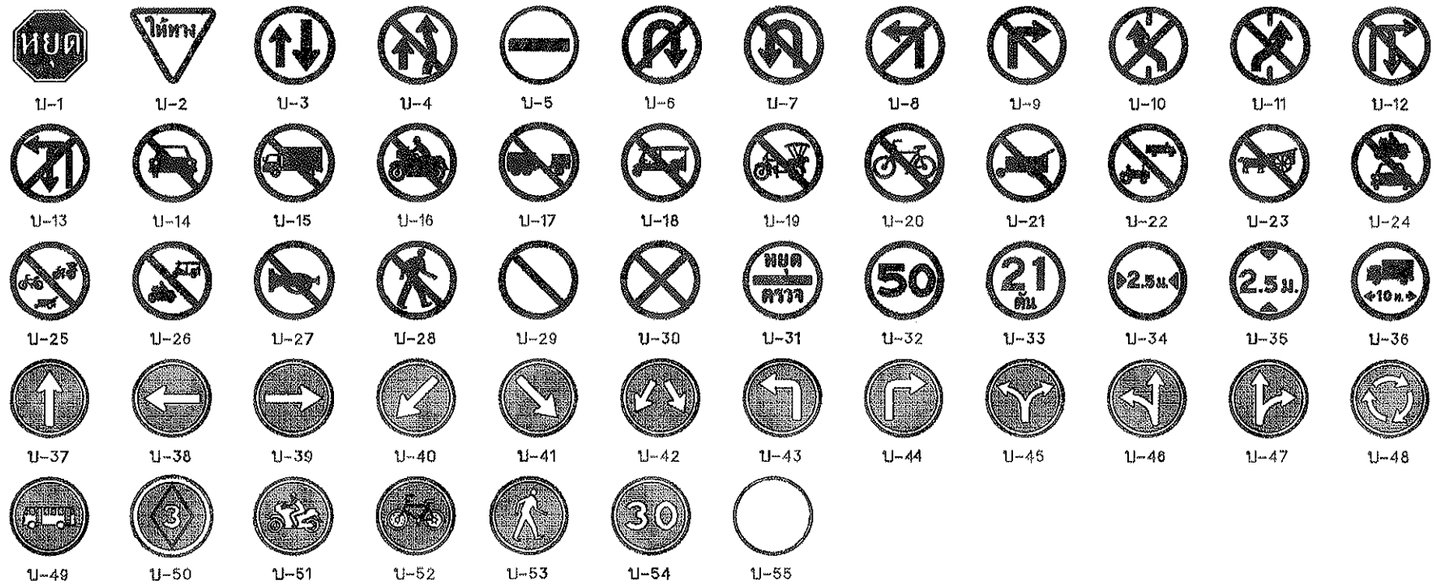

บ-1 บ-2 บ-3 บ-4 บ-5 บ-6 บ-7 บ-8 บ-9 บ-10 บ-11 บ-12
บ-13 บ-14 บ-15 บ-16 บ-17 บ-18 บ-19 บ-20 บ-21 บ-22 บ-23 บ-24
บ-25 บ-26 บ-27 บ-28 บ-29 บ-30 บ-31 บ-32 บ-33 บ-34 บ-35 บ-36
บ-37 บ-38 บ-39 บ-40 บ-41 บ-42 บ-43 บ-44 บ-45 บ-46 บ-47 บ-48
บ-49 บ-50 บ-51 บ-52 บ-53 บ-54 บ-55

ประเภทป้ายเตือน (ต)



ต-1 ต-2 ต-3 ต-4 ต-5 ต-6 ต-7 ต-8 ต-9 ต-10 ต-11 ต-12
ต-13 ต-14 ต-15 ต-16 ต-17 ต-18 ต-19 ต-20 ต-21 ต-22 ต-23 ต-24
ต-25 ต-26 ต-27 ต-28 ต-29 ต-30 ต-31 ต-32 ต-33 ต-34 ต-35 ต-36
ต-37 ต-38 ต-39 ต-40 ต-41 ต-42 ต-43 ต-44 ต-45 ต-46 ต-47 ต-48
ต-49 ต-50 ต-51 ต-52 ต-53 ต-54 ต-55 ต-56 ต-57 ต-58 ต-59 ต-60
ต-61 ต-62 ต-63 ต-64 ต-65 ต-66 ต-67 ต-68 ต-69 ต-70 ต-71
ต-72 ต-73 ต-74 ต-75 ต-76 ต-77 ต-78

ต-77และต-78 ขนาดป้ายและข้อความปรับเปลี่ยนได้ตามความเหมาะสม

ประเภทป้ายบังคับ (บ)

ลำดับที่	ชื่อเครื่องหมาย	รหัส
1	หยุด	บ-1
2	ให้ทาง	บ-2
3	ให้รถสวนทางมาก่อน	บ-3
4	ห้ามแซง	บ-4
5	ห้ามเข้า	บ-5
6	ห้ามกลับรถไปทางขวา	บ-6
7	ห้ามกลับรถไปทางซ้าย	บ-7
8	ห้ามเลี้ยวซ้าย	บ-8
9	ห้ามเลี้ยวขวา	บ-9
10	ห้ามเปลี่ยนช่องเดินรถไปทางซ้าย	บ-10
11	ห้ามเปลี่ยนช่องเดินรถไปทางขวา	บ-11
12	ห้ามเลี้ยวขวาหรือกลับรถ	บ-12
13	ห้ามเลี้ยวซ้ายหรือกลับรถ	บ-13
14	ห้ามรถยนต์	บ-14
15	ห้ามรถบรรทุก	บ-15
16	ห้ามรถจักรยานยนต์	บ-16
17	ห้ามรถทำง	บ-17
18	ห้ามรถยนต์สามล้อ	บ-18
19	ห้ามรถสามล้อ	บ-19
20	ห้ามรถจักรยาน	บ-20
21	ห้ามล้อเลื่อนลากเข็น	บ-21
22	ห้ามรถยนต์ที่ใช้ในการเกษตร	บ-22
23	ห้ามเกวียน	บ-23
24	ห้ามรถจักรยานยนต์และ รถยนต์	บ-24
25	ห้ามรถจักรยาน รถสามล้อ และ ล้อเลื่อนลากเข็น	บ-25
26	ห้ามรถจักรยานยนต์และ รถยนต์สามล้อ	บ-26
27	ห้ามใช้เสียง	บ-27
28	ห้ามคน	บ-28
29	ห้ามจอดรถ	บ-29
30	ห้ามหยุดรถ	บ-30
31	หยุดตรวจ	บ-31
32	จำกัดความเร็ว	บ-32
33	ห้ามรถหนักเกินกำหนด	บ-33
34	ห้ามรถกว้างเกินกำหนด	บ-34
35	ห้ามรถสูงเกินกำหนด	บ-35
36	ห้ามรถยาวเกินกำหนด	บ-36
37	ให้เดินรถทางเดียวไปข้างหน้า	บ-37
38	ทางเดินรถทางเดียวไปทางซ้าย	บ-38
39	ทางเดินรถทางเดียวไปทางขวา	บ-39
40	ให้ชิดซ้าย	บ-40
41	ให้ชิดขวา	บ-41
42	ให้ไปทางซ้ายหรือ ทางขวา	บ-42
43	ให้เลี้ยวซ้าย	บ-43
44	ให้เลี้ยวขวา	บ-44
45	ให้เลี้ยวซ้ายหรือ เลี้ยวขวา	บ-45
46	ให้ตรงไปหรือ เลี้ยวซ้าย	บ-46
47	ให้ตรงไปหรือ เลี้ยวขวา	บ-47
48	วงเวียน	บ-48
49	ช่องเดินรถประจำทาง	บ-49
50	ช่องเดินรถมวลชน	บ-50
51	ช่องเดินรถจักรยานยนต์	บ-51
52	ช่องเดินรถจักรยาน	บ-52
53	เฉพาะคนเดิน	บ-53
54	ให้ใช้ความเร็ว	บ-54
55	สุดเขตบังคับ	บ-55

ประเภทป้ายเตือน (ต.)

ลำดับที่	ชื่อเครื่องหมาย	รหัส
1–10	ทางโค้งต่างๆ	ต-1 ถึง ต-10
11–20	ทางแยกต่างๆ	ต-11 ถึง ต-20
21	วงเวียนข้างหน้า	ต-21
22	ทางแคบทั้งสองด้าน	ต-22
23	ทางแคบด้านซ้าย	ต-23
24	ทางแคบด้านขวา	ต-24
25	สะพานแคบ	ต-25
26	ช่องจราจรปิดด้านซ้าย	ต-26
27	ช่องจราจรปิดด้านขวา	ต-27
28	ทางข้ามรถไฟไม่มีเครื่องกั้นทาง	ต-28
29	ทางข้ามรถไฟมีเครื่องกั้นทาง	ต-29
30	ทางข้ามรถไฟติดทางแยก	ต-30
31	ทางแคบ	ต-31
32	ทางลอดต่ำ	ต-32
33	ทางขึ้นลาดชัน	ต-33
34	ทางลงลาดชัน	ต-34
35	เตือนรถกระโดด	ต-35
36	ผิวทางชำรุดระ	ต-36
37	ทางเป็นแอ่ง	ต-37
38	ทางลื่น	ต-38
39	ผิวทางขรุขระ	ต-39
40	ระวังหินร่วง	ต-40
41	สะพานเปิดได้	ต-41
42–43	ให้เปลี่ยนช่องจราจร	ต-42 ถึง ต-43
44	ออกทางขนาน	ต-44
45	เข้าทางหลัก	ต-45
46–47	ทางรวม	ต-46 ถึง ต-47
48	ทางคู่ข้างหน้า	ต-48
49	สิ้นสุดทางคู่	ต-49
50–51	จุดกลับรถ	ต-50 ถึง ต-51
52	ทางเดินรถสองทาง	ต-52
53	สัญญาณจราจร	ต-53
54	หยุดข้างหน้า	ต-54
55	ให้ทางข้างหน้า	ต-55
56	ระวังคนข้ามถนน	ต-56
57	โรงเรียนระวังเด็ก	ต-57
58	ระวังสัตว์	ต-58
59	ระวังเครื่องบินต่ำ	ต-59
60	ระวังอันตราย	ต-60
61	เขตห้ามแซง	ต-61
62–73	เตือนแบบทางต่างๆ	ต-62 ถึง ต-73
74	สลับกันไป	ต-74
75	ทางแยก	ต-75
76	ป้ายเตือนความเร็ว	ต-76
77	ป้ายข้อความ	ต-77
78	ป้ายข้อความ	ต-78

หมายเหตุ - การเลือกใช้ขนาดของป้ายจราจร

ขนาดป้ายจราจร	ประเภททาง	ความเร็วจำกัด (กม./ชม.)
1	สำหรับทางหลวงท้องถิ่น ขนาดเล็ก ตรอก ซอย หรือถนนในเมืองที่มีเขตทางจำกัด	45
2	สำหรับทางหลวงท้องถิ่น และ ทางหลวงชนบท	60
3	สำหรับทางหลวงท้องถิ่น จำนวนช่องจราจร ไม่เกิน 4 ช่องทางจราจร	75
4	สำหรับทางหลวงท้องถิ่น ที่มีช่องจราจรตั้งแต่ 4 ช่องจราจรขึ้นไป	90

หมายเหตุ ตามคำสั่ง อบจ.สบ. ที่ ๓๐๒๒๑/๒๕๖๗ ลงวันที่ ๒๖ ธันวาคม ๒๕๖๗ ป้ายจราจรบังคับและป้ายเตือนปรับปรุงตามแบบเลขที่ ทถ-3-101/40 ของกรมทางหลวงชนบท

แบบแปลนเลขที่ ถ๑๖ / ๒๗

..... ประธานกรรมการ
..... กรรมการ
..... กรรมการ
..... กรรมการ
..... กรรมการ

กรมทางหลวงชนบท

แบบมาตรฐานงานทาง
สำหรับองค์กรปกครองส่วนท้องถิ่น

ป้ายจราจรป้ายบังคับและป้ายเตือน

แบบเลขที่ ทถ-3-101 | แผ่นที่ 40

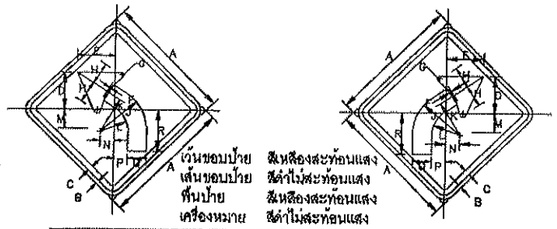

เว้นขอบป้าย สีเหลืองสะท้อนแสง
เส้นขอบป้าย สีดำไม่สะท้อนแสง
พื้นป้าย สีเหลืองสะท้อนแสง
เครื่องหมาย สีดำไม่สะท้อนแสง

ค.1,ค.2 ขนาดป้ายจราจร	วัดเป็นเซ็นติเมตร															
	A	B	C	D	E	F	G	H	J	K	L	M	N	P	Q	R
1	45	1	1.5	13	13.5	1	1.25	7.5	15	11.75	8.5	4	3.25	1	8.5	15.5
2	60	1.5	2	18	18	1	1.5	10	20	15.5	11	5.5	4.5	6.5	9	20
3	75	1.75	2.5	22	22	1.5	2	12.5	25	19.5	14	7	5.5	8	11	25
4	90	2	3	26	27	2	2.5	15	30	23.5	17	8	6.5	10	13	31

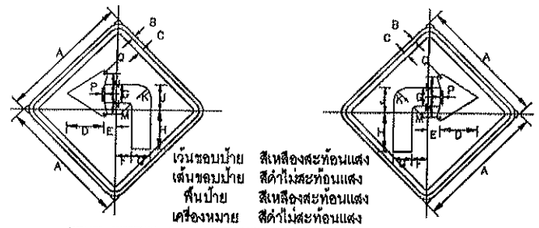

เว้นขอบป้าย สีเหลืองสะท้อนแสง
เส้นขอบป้าย สีดำไม่สะท้อนแสง
พื้นป้าย สีเหลืองสะท้อนแสง
เครื่องหมาย สีดำไม่สะท้อนแสง

ค.3,ค.4 ขนาดป้ายจราจร	วัดเป็นเซ็นติเมตร														
	A	B	C	D	E	F	G	H	J	K	L	M	N	P	Q
1	45	1	1.5	13	4.5	5.5	8.5	14.5	9.25	4.5	1.5	7.5	1	1.25	
2	60	1.5	2	18	6	7.5	9	19	12.5	6	2	10	1	1.5	
3	75	1.75	2.5	22	8	9	11	24	15.5	7.5	2.5	12.5	1.5	2	
4	90	2	3	26	9	11	13	29	18.5	9	3	15	2	2.5	

เว้นขอบป้าย สีเหลืองสะท้อนแสง
เส้นขอบป้าย สีดำไม่สะท้อนแสง
พื้นป้าย สีเหลืองสะท้อนแสง
เครื่องหมาย สีดำไม่สะท้อนแสง

ค.5,ค.6 ขนาดป้ายจราจร	วัดเป็นเซ็นติเมตร																
	A	B	C	D	E	F	G	H	J	K	L	N	P	Q	R	S	
1	45	1	1.5	6	7.5	13	1.25	1.25	2.75	9.25	0.5	21	15	9.5	6.5	2	
2	60	1.5	2	8	10	18	1	1.5	3.5	12.5	0.5	28	20	13	9	3	
3	75	1.75	2.5	10	12.5	22	1.5	2	4.5	15.5	1	35	25	16	11	3.5	
4	90	2	3	12	15	26	2	2.5	5.5	18.5	1.2	42	30	19	13	4	

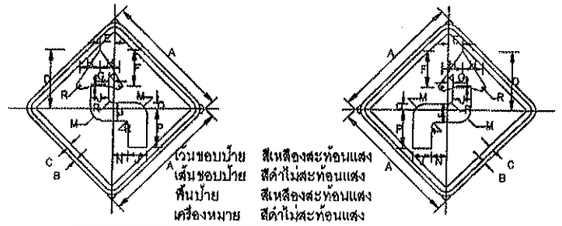

เว้นขอบป้าย สีเหลืองสะท้อนแสง
เส้นขอบป้าย สีดำไม่สะท้อนแสง
พื้นป้าย สีเหลืองสะท้อนแสง
เครื่องหมาย สีดำไม่สะท้อนแสง

ค.7,ค.8 ขนาดป้ายจราจร	วัดเป็นเซ็นติเมตร															
	A	B	C	D	E	F	G	H	J	K	M	N	P	Q	R	
1	45	1	1.5	21.5	5	13	1	7.5	6.5	1.75	4.5	5.25	15	2	1.25	
2	60	1.5	2	29	7	18	1	10	9	2.5	6	7.5	20	3	1.5	
3	75	1.75	2.5	36	8.5	22	1.5	12.5	11	3	7.5	9	25	3.5	2	
4	90	2	3	43	10	26	2	15	13	3.5	9	10.5	30	4	2.5	

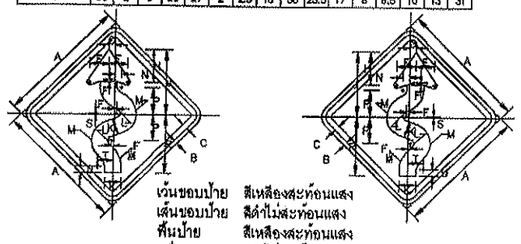

เว้นขอบป้าย สีเหลืองสะท้อนแสง
เส้นขอบป้าย สีดำไม่สะท้อนแสง
พื้นป้าย สีเหลืองสะท้อนแสง
เครื่องหมาย สีดำไม่สะท้อนแสง

ค.9,ค.10 ขนาดป้ายจราจร	วัดเป็นเซ็นติเมตร																
	A	B	C	D	E	F	H	J	K	L	M	N	P	R	S	T	U
1	45	1	1.5	2.5	7	0.75	12	24	6	2	8	2.5	9.5	21.5	0.5	5	3
2	60	1.5	2	3	9	1	16	32	8	2	10	3	13	29	0.5	6	4
3	75	1.75	2.5	4	11.5	1.5	20	40	10	3	13	4	16	36	0.6	8	5
4	90	2	3	5	14	1.5	24	48	12	4	16	5	19	43	1	10	6

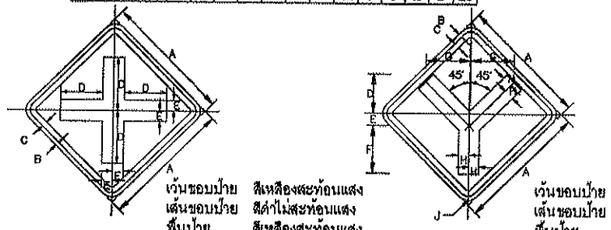

เว้นขอบป้าย สีเหลืองสะท้อนแสง
เส้นขอบป้าย สีดำไม่สะท้อนแสง
พื้นป้าย สีเหลืองสะท้อนแสง
เครื่องหมาย สีดำไม่สะท้อนแสง

ค.11 ขนาดป้ายจราจร	วัดเป็นเซ็นติเมตร					
	A	B	C	D	E	F
1	45	1	1.5	15	3.75	3.0
2	60	1.5	2	20	5	3.5
3	75	1.75	2.5	25	6	4.5
4	90	2	3	30	7.5	5.5

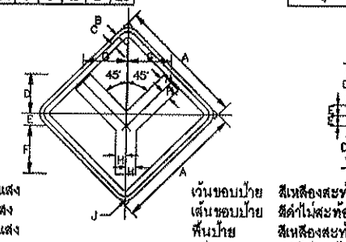

เว้นขอบป้าย สีเหลืองสะท้อนแสง
เส้นขอบป้าย สีดำไม่สะท้อนแสง
พื้นป้าย สีเหลืองสะท้อนแสง
เครื่องหมาย สีดำไม่สะท้อนแสง

ค.12 ขนาดป้ายจราจร	วัดเป็นเซ็นติเมตร								
	A	B	C	D	E	F	G	H	J
1	45	1	1.5	11	4.5	17	15.5	3.75	3.0
2	60	1.5	2	15	6	23	21	5	3.5
3	75	1.75	2.5	18.5	7.5	28.5	26	6	4.5
4	90	2	3	22	9	34	31	7.5	5.5

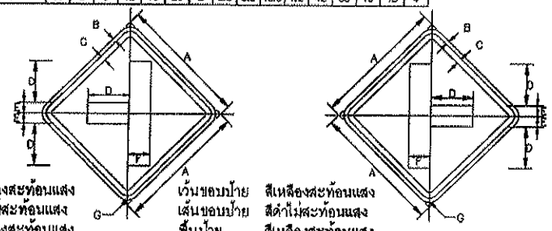

เว้นขอบป้าย สีเหลืองสะท้อนแสง
เส้นขอบป้าย สีดำไม่สะท้อนแสง
พื้นป้าย สีเหลืองสะท้อนแสง
เครื่องหมาย สีดำไม่สะท้อนแสง

ค.13,ค.14 ขนาดป้ายจราจร	วัดเป็นเซ็นติเมตร						
	A	B	C	D	E	F	G
1	45	1	1.5	15	3.75	7.5	3.0
2	60	1.5	2	20	5	10	3.5
3	75	1.75	2.5	25	6	12	4.5
4	90	2	3	30	7.5	15	5.5

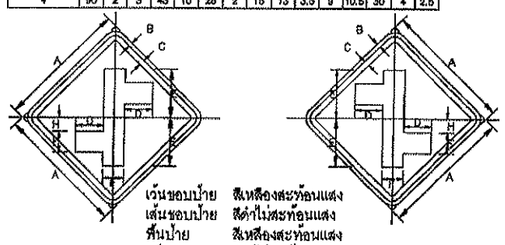

เว้นขอบป้าย สีเหลืองสะท้อนแสง
เส้นขอบป้าย สีดำไม่สะท้อนแสง
พื้นป้าย สีเหลืองสะท้อนแสง
เครื่องหมาย สีดำไม่สะท้อนแสง

ค.15,ค.16 ขนาดป้ายจราจร	วัดเป็นเซ็นติเมตร						
	A	B	C	D	E	F	H
1	45	1	1.5	12.5	24.5	10	6
2	60	1.5	2	13	25	10	8
3	75	1.75	2.5	16	31	12	10
4	90	2	3	19	37	15	12

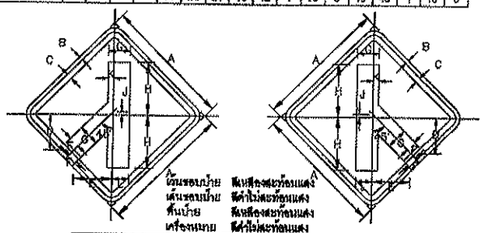

เว้นขอบป้าย สีเหลืองสะท้อนแสง
เส้นขอบป้าย สีดำไม่สะท้อนแสง
พื้นป้าย สีเหลืองสะท้อนแสง
เครื่องหมาย สีดำไม่สะท้อนแสง

ค.17,ค.18 ขนาดป้ายจราจร	วัดเป็นเซ็นติเมตร										
	A	B	C	D	E	F	G	H	J	K	L
1	45	1	1.5	12.5	13.5	3.75	7.5	15.5	1	1.9	5.6
2	60	1.5	2	17	18.5	5	10	25	1.5	2.5	7.5
3	75	1.75	2.5	21	22.5	6	12	31	1.5	3	9
4	90	2	3	25	27	7.5	15	37	2	3.5	11.5

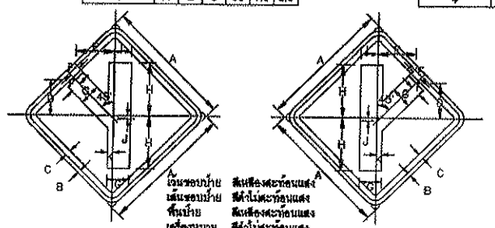

เว้นขอบป้าย สีเหลืองสะท้อนแสง
เส้นขอบป้าย สีดำไม่สะท้อนแสง
พื้นป้าย สีเหลืองสะท้อนแสง
เครื่องหมาย สีดำไม่สะท้อนแสง

ค.19,ค.20 ขนาดป้ายจราจร	วัดเป็นเซ็นติเมตร										
	A	B	C	D	E	F	G	H	J	K	L
1	45	1	1.5	12.5	13.5	3.75	7.5	16.5	1	1.9	5.6
2	60	1.5	2	17	18.5	5	10	25	1.5	2.5	7.5
3	75	1.75	2.5	21	22.5	6	12	31	1.5	3	9
4	90	2	3	25	27	7.5	15	37	2	3.5	11.5

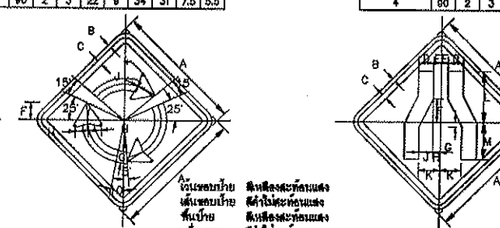

เว้นขอบป้าย สีเหลืองสะท้อนแสง
เส้นขอบป้าย สีดำไม่สะท้อนแสง
พื้นป้าย สีเหลืองสะท้อนแสง
เครื่องหมาย สีดำไม่สะท้อนแสง

ค.21 ขนาดป้ายจราจร	วัดเป็นเซ็นติเมตร								
	A	B	C	F	G	H	J	K	L
1	45	1	1.5	9	4.5	5	1	1.35	11.3
2	60	1.5	2	10	6	6	0.5	1	15
3	75	1.75	2.5	14	7	7.5	1	1.5	18.8
4	90	2	3	18	9	10	1.5	2	22.5

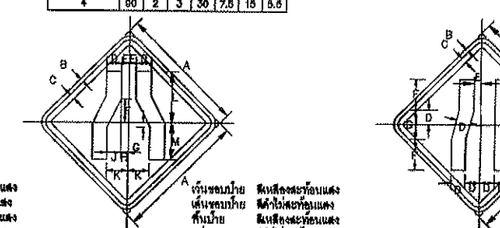

เว้นขอบป้าย สีเหลืองสะท้อนแสง
เส้นขอบป้าย สีดำไม่สะท้อนแสง
พื้นป้าย สีเหลืองสะท้อนแสง
เครื่องหมาย สีดำไม่สะท้อนแสง

ค.22 ขนาดป้ายจราจร	วัดเป็นเซ็นติเมตร											
	A	B	C	D	E	F	G	H	J	K	L	M
1	45	1	1.5	5	2.75	6.5	1.5	2.75	5	7.75	18	13
2	60	1.5	2	6.7	3.7	11.4	2	3.7	6.7	10.4	24	17.35
3	75	1.75	2.5	8.25	4.5	14.25	2.5	4.5	8.25	13	30	21.75
4	90	2	3	10	5.5	17	3	5.5	10	15.5	36	26

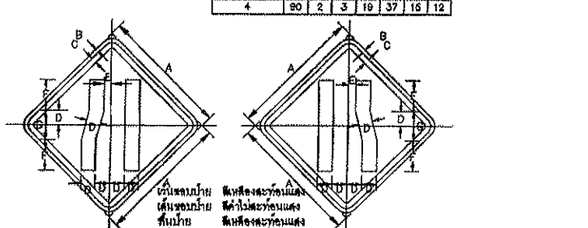

เว้นขอบป้าย สีเหลืองสะท้อนแสง
เส้นขอบป้าย สีดำไม่สะท้อนแสง
พื้นป้าย สีเหลืองสะท้อนแสง
เครื่องหมาย สีดำไม่สะท้อนแสง

ค.23,ค.24 ขนาดป้ายจราจร	วัดเป็นเซ็นติเมตร						
	A	B	C	D	E	F	G
1	45	1	1.5	4.75	1.25	2.75	7.5
2	60	1.5	2	6.5	1.75	17	10
3	75	1.75	2.5	8	2.25	21.25	12.5
4	90	2	3	10	2.5	25	26

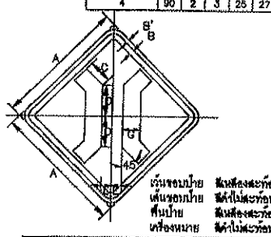

เว้นขอบป้าย สีเหลืองสะท้อนแสง
เส้นขอบป้าย สีดำไม่สะท้อนแสง
พื้นป้าย สีเหลืองสะท้อนแสง
เครื่องหมาย สีดำไม่สะท้อนแสง

ค.25 ขนาดป้ายจราจร	วัดเป็นเซ็นติเมตร						
	A	B'	B	C	D	E	G
1	45	1	1.5	6.25	11.25	3.75	6
2	60	1.5	2	11	15	5	8
3	75	1.75	2.5	13.75	18.75	6.25	10
4	90	2	3	16.5	22.5	8	12

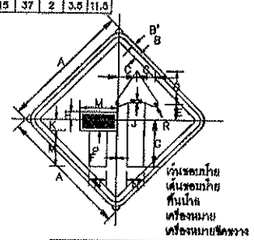

เว้นขอบป้าย สีเหลืองสะท้อนแสง
เส้นขอบป้าย สีดำไม่สะท้อนแสง
พื้นป้าย สีเหลืองสะท้อนแสง
เครื่องหมาย สีดำไม่สะท้อนแสง
เครื่องหมายจัดทางสีเหลืองไม่สะท้อนแสง

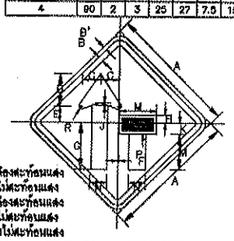

ค.26,ค.27 ขนาดป้ายจราจร	วัดเป็นเซ็นติเมตร															
	A	B'	B	C	D	E	F	G	H	J	K	M	N	P	R	
1	45	1	1.5	6.5	11.25	5.75	0.25	18.5	2.5	1.2	3.75	2.75	5.5	0.75	1.25	
2	60	1.5	2	8.75	15	7.75	0.5	22	3.5	1.6	5	17	7.5	1	1.5	
3	75	1.75	2.5	10.75	18.75	9.5	0.5	27.5	4.25	1.9	6.25	21.25	9.25	1.25	2	
4	90	2	3	13	22.5	11.5	0.75	33	5.25	2.33	7.5	25.5	11.25	1.5	2.25	

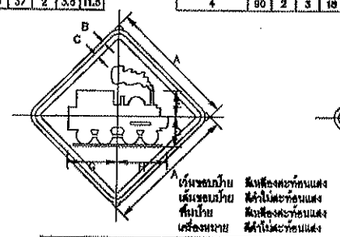

เว้นขอบป้าย สีเหลืองสะท้อนแสง
เส้นขอบป้าย สีดำไม่สะท้อนแสง
พื้นป้าย สีเหลืองสะท้อนแสง
เครื่องหมาย สีดำไม่สะท้อนแสง

ค.28 ขนาดป้ายจราจร	วัดเป็นเซ็นติเมตร						
	A	B	C	D	E	G	H
1	45	1	1.5	11.5	9.75	9.25	8.25
2	60	1.5	2	15.5	13	25.5	24.5
3	75	1.75	2.5	19	16.50	32.5	30.5
4	90	2	3	23	19.5	39.5	36.5

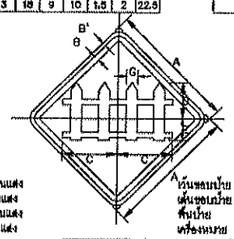

เว้นขอบป้าย สีเหลืองสะท้อนแสง
เส้นขอบป้าย สีดำไม่สะท้อนแสง
พื้นป้าย สีเหลืองสะท้อนแสง
เครื่องหมาย สีดำไม่สะท้อนแสง

ค.29 ขนาดป้ายจราจร	วัดเป็นเซ็นติเมตร						
	A	B'	B	C	D	E	G
1	45	1	1.5	19.5	12.5	7.5	4.0
2	60	1.5	2	26	17	10	5.3
3	75	1.75	2.5	32.5	20.75	12.5	6.5
4	90	2	3	39	25	15	8.0

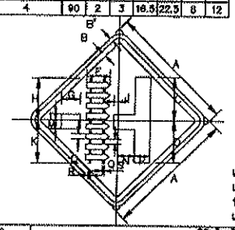

เว้นขอบป้าย สีเหลืองสะท้อนแสง
เส้นขอบป้าย สีดำไม่สะท้อนแสง
พื้นป้าย สีเหลืองสะท้อนแสง
เครื่องหมาย สีดำไม่สะท้อนแสง

ค.30 ขนาดป้ายจราจร	วัดเป็นเซ็นติเมตร																	
	A	B'	B	C	D	E	G	H	J	K	L	M	N	P	Q	R	S	
1	45	1	1.5	15	14.5	8	6.25	14.25	1.25	15.25	2	3	6	5	1.75	1.25	0.5	
2	60	1.5	2	20	19.25	10.75	8.25	19	1.75	20.25	2.75	4	8	6.75	2.25	1.75	0.75	
3	75	1.75	2.5	25	24.25	13.25	10.5	23.75	2	25.5	3.25	5	10	8.25	3	2	1	
4	90	2	3	30	29	16.0	12.5	28.5	2.5	30.5	4	6.0	12	10	3.5	2.5	1.25	

ป้ายจราจรป้ายเตือน

หมายเหตุ

แบบป้ายจราจรป้ายเตือน ปรับปรุงจากแบบเลขที่ทช. 3-104/45ของกรมทางหลวงชนบท

คณะกรรมการจัดทำแบบรูปรายการงานก่อสร้าง
ตามคำสั่ง อบจ.สบ. ที่ ๓๐๒๘ / ๒๕๖๗
ลงวันที่ ๒๖ เมษายน ๒๕๖๗
แบบแปลน ที่ ๓๗ / ๒๗

..... ประธานกรรมการ
..... กรรมการ
..... กรรมการ
..... กรรมการ
..... กรรมการ

กรมทางหลวงชนบท

แบบมาตรฐานงานทาง
สำหรับองค์กรปกครองส่วนท้องถิ่น

ป้ายจราจรป้ายเตือน

แบบเลขที่ ทช-3-104 | แผ่นที่ 43

ก ข ฃ ค ฅ ฆ ง จ ฉ ช ฌ ฌ ญ

ฐ ฑ ฒ ณ ด ต ถ ท ธ น บ ป ผ

ฏ ฏ ฝ พ ฟ ภ ม ย ร ล ว ศ ส

ษ ห ฬ อ ฮ ๐ ๑ า ะ แ ๆ ๒ ๕

ไ โ ใ ; ฯ ฯ ! ้ ๊ ๋ +

A B C D E F G H I J K L M

N O P Q R S T U V W X Y Z

1 2 3 4 5 6 7 8 9 0

ราชบุรี 1025

มาตรฐานตัวอักษรและ ตัวเลข

RATCHABURI

แสดงการจัดระยะตัวอักษรอักษร ขนาดความสูง 10 เซนติเมตร

รายการประกอบแบบ

1. มาตรฐานตัวอักษร และตัวเลขขนาด 10 ซม. นี้ถือเป็นแบบมาตรฐานที่จะขยายหรือย่อส่วนให้เป็นขนาดอื่นๆ เพื่อใช้งานในป้ายจราจรทุกประเภทต่อไปได้
2. การจัดระยะห่างระหว่างตัวอักษร(ช่องไฟ) และตัวเลขให้ใช้ตามกำหนดในตัวอย่าง หรือให้เหมาะสมตามขนาดของรูปร่างตัวอักษรเว้นแต่ในกรณีที่มีพื้นที่บรรจุข้อความจำกัด อนุโลมให้ลดระยะห่างลงมาตามสัดส่วนที่เหมาะสม
3. การวัดระยะห่าง ให้วัดจากด้านนอกของเส้นที่เป็นแนวดิ่งไม่รวมหัวที่มีลักษณะกลม แต่ถ้าเป็นด้านที่ไม่มีเส้นเป็นแนวดิ่งก็ให้วัดจากด้านนอกสุด
4. มิติต่างๆ เป็นเซ็นติเมตร

หมายเหตุ

แบบตัวอักษรและตัวเลขปรับปรุงจากแบบเลขที่-3-113/45 ของกรมทางหลวงชนบท

แสดงการจัดระยะตัวอักษรไทย และ ตัวเลข ขนาดความสูง 10 เซนติเมตร

คณะกรรมการจัดทำแบบรูปรายการงานก่อสร้าง
ตามคำสั่ง อบจ.สบ. ที่ ๔๐๒๘ / ๒๕๖๗
ลงวันที่ ๒๖ เมษายน ๒๕๖๗
แบบแปลง ที่ ๓๖ / ๖๗

..... ประธานกรรมการ
..... กรรมการ
..... กรรมการ
..... กรรมการ
..... กรรมการ

กรมทางหลวงชนบท	แบบมาตรฐานงานทาง สำหรับองค์กรปกครองส่วนท้องถิ่น
ตัวอักษรและตัวเลข	
แบบเลขที่ ทถ-3-113	แผ่นที่ 55

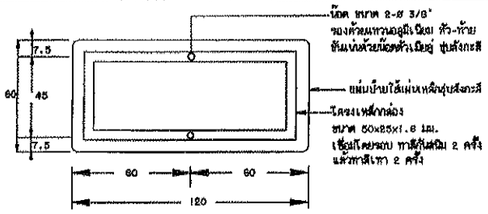

แสดงการยึดโครงป้ายโครงการ น-1

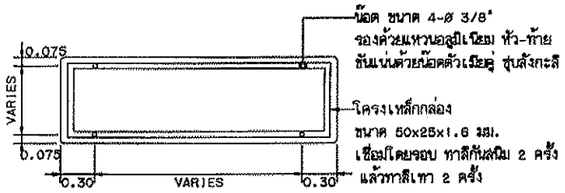

รายละเอียดด้านหลังป้าย น-2และน-3

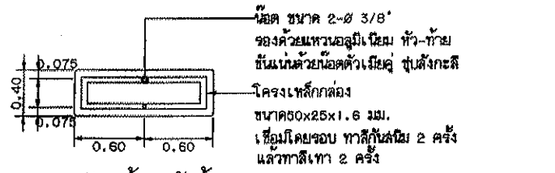

รายละเอียดด้านหลังป้าย น-4

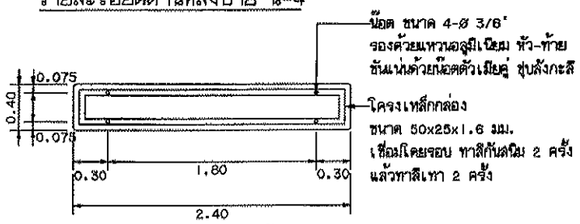

รายละเอียดด้านหลังป้าย น-5

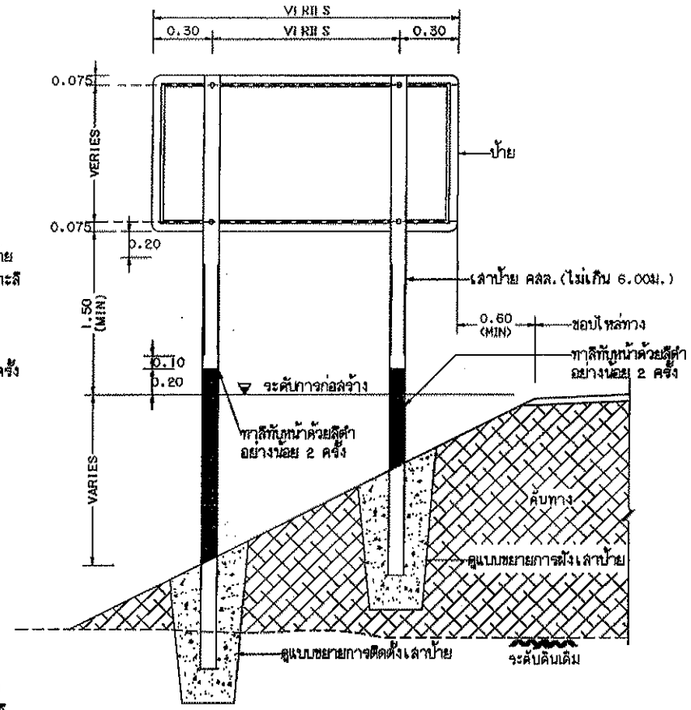

แสดงการปักเสาป้ายแนะนำ น-2 น-3และน-5

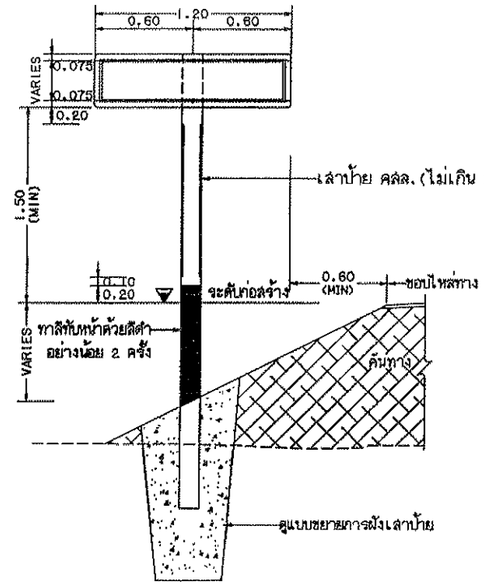

แสดงการปักเสาป้ายแนะนำ น-1และน-4

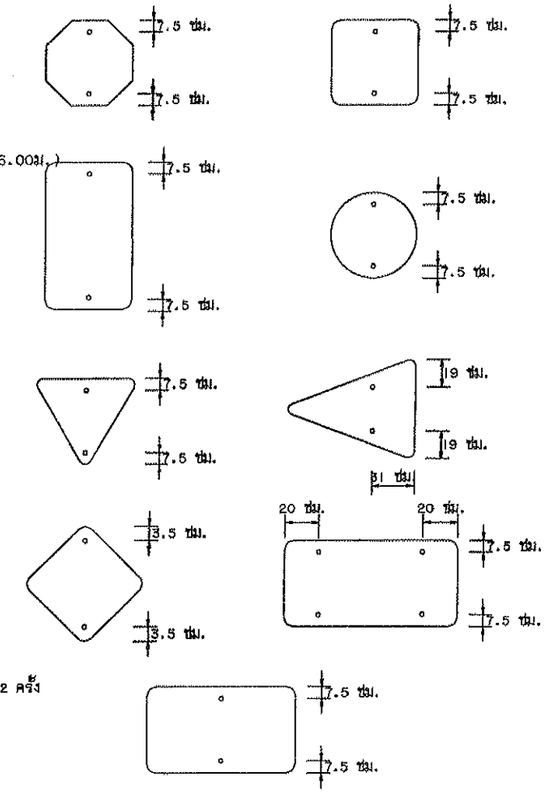

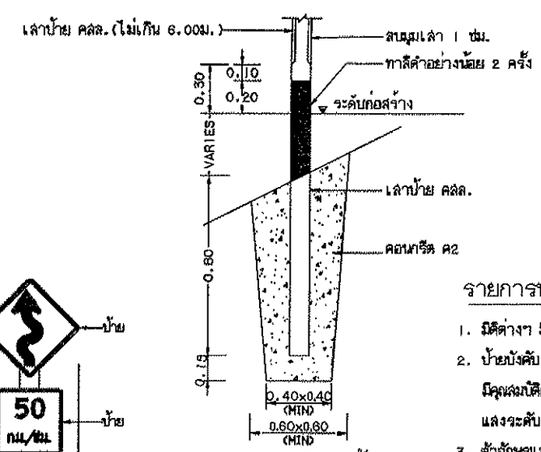

แสดงการฝังเสาป้าย

แสดงตำแหน่งการติดตั้งแผ่นป้ายบังคับ ป้ายเตือน

รายการประกอบแบบ

1. มิติต่างๆ มีหน่วยเป็นเมตร นอกจากจะระบุไว้เป็นอย่างอื่น
2. ป้ายบังคับ ป้ายเตือนและป้ายแนะนำให้ทำด้วยแผ่นเหล็กชุบสังกะสี หนาไม่น้อยกว่า 1.2 มม. มีคุณสมบัติตาม มอก.50 ด้านหน้าป้ายให้ติดแผ่นสะท้อนแสงระดับ 1 ตาม มอก.606 ด้านหลังป้ายพ่นสีรองพื้นจับเหล็กแล้วพ่นสีแห้งเร็วทับอีก 1 ชั้น
3. ตัวอักษรและตัวเลขที่ใช้เขียนข้อความลงในแผ่นป้ายให้ใช้ตามแบบมาตรฐานตัวอักษรและตัวเลขแบบเลขที่ ทล.-3-113
4. เสาคอนกรีตให้ทาสีขาวและสีดำ อย่างน้อย 2 ครั้ง สีที่ใช้ตาม มอก.327
5. ขนาดของป้ายบังคับ ป้ายเตือนและป้ายแนะนำ อาจกำหนดให้มีขนาดใหญ่ขึ้นได้หากติดตั้งบนลายทางที่ออกแบบความเร็วไว้สูง

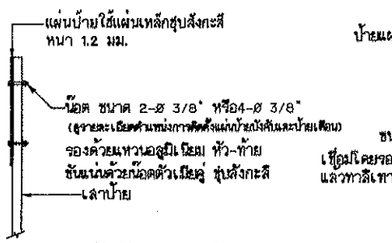

แสดงการติดตั้งป้ายบังคับ,ป้ายเตือน

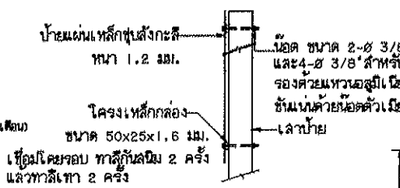

แสดงการติดตั้งป้ายแนะนำ

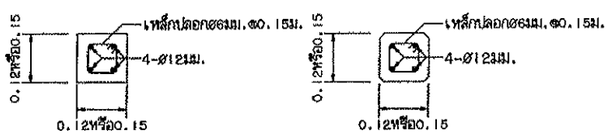

รูปตัด A-A รูปตัด B-B

รูปตัดเสาป้าย

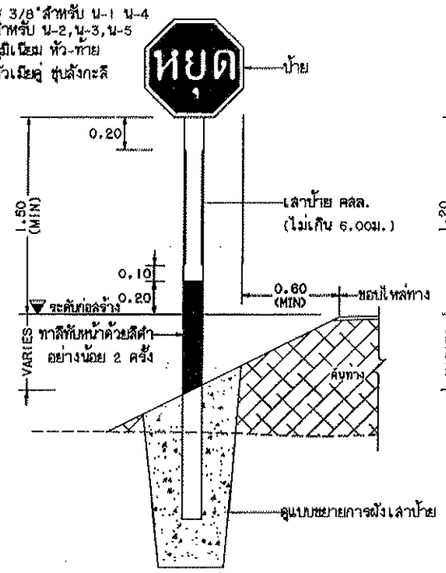

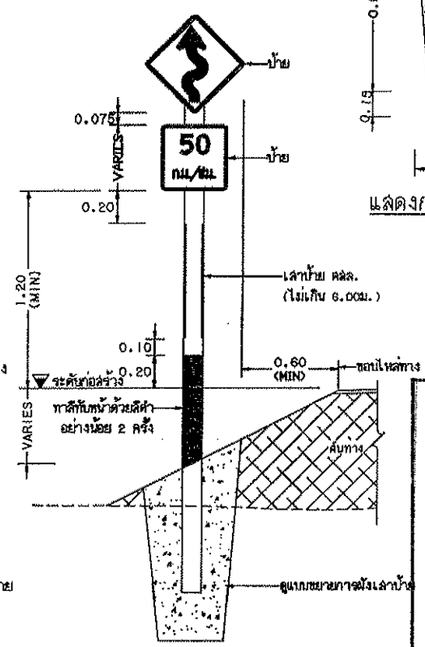

แสดงการปักเสาป้ายบังคับและป้ายเตือน

คณะกรรมการจัดทำแบบรูปรายการงานก่อสร้าง
ตามคำสั่ง อบจ.สบ. ที่ ๓๓๒๘๑ / ๒๕๖๔
ลงวันที่ ๒๖ เมษายน ๒๕๖๔
แบบแปลนเลขที่ ๓๖/๖๔

..... ประธานกรรมการ
..... กรรมการ
..... กรรมการ
..... กรรมการ
..... กรรมการ

กรมทางหลวงชนบท

แบบมาตรฐานงานทาง
สำหรับองค์กรปกครองส่วนท้องถิ่น

การติดตั้งป้ายจราจร (แบบป้ายเดี่ยว)

แบบเลขที่ ทถ-3-108 | แผ่นที่ 47

หมายเหตุ

1. เสาขนาด 0.12x0.12 ม.ใช้สำหรับเสาเดี่ยวและเสาคู่ที่มีขนาดพื้นที่ของป้ายไม่เกิน 2 ตร.ม. และ 4 ตร.ม.ตามลำดับหากมีพื้นที่ป้ายมากกว่าที่ระบุให้ใช้เสาขนาด 0.15x0.15 ม.
2. คอนกรีตเสาป้าย ใช้ประเภท ค.2
3. แบบการติดตั้งป้ายจราจร(แบบป้ายเดี่ยว) ปรับปรุงจากแบบเลขที่ทช.-3-108(1)/46 ของกรมทางหลวงชนบท

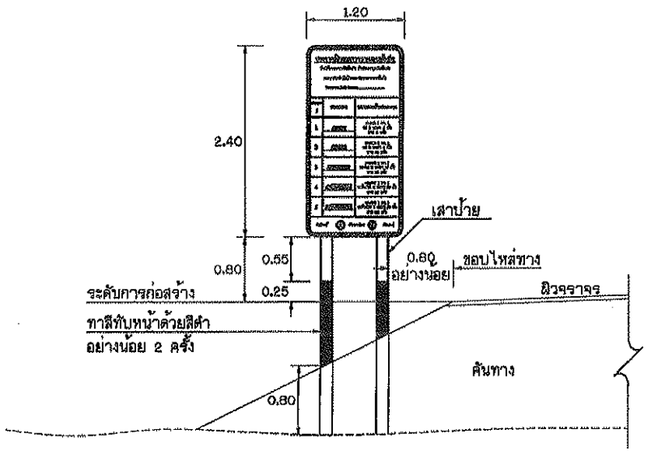

แสดงการติดตั้งป้าย (ด้านหน้า)

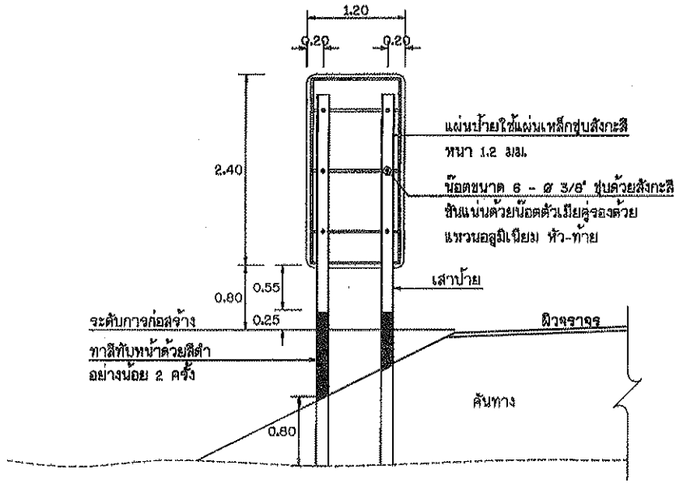

แสดงการติดตั้งป้าย (ด้านหลัง)

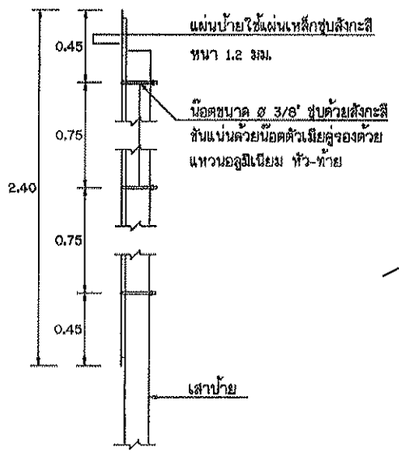

แสดงการติดตั้งป้ายกับเสาป้าย

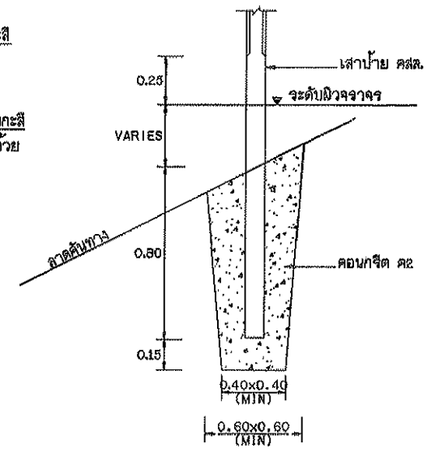

แสดงการติดตั้งเสาป้าย

คณะกรรมการจัดทำแบบรูปรายการงานก่อสร้าง
ตามคำสั่ง อบจ.สบ. ที่ ๓๑๒๒ / ๒๕๖๗
ลงวันที่ ๒๖ พฤศจิกายน ๒๕๖๗
แบบเลขที่ ๓๖ / ๖๗

ประธานกรรมการ
กรรมการ
กรรมการ
กรรมการ
กรรมการ

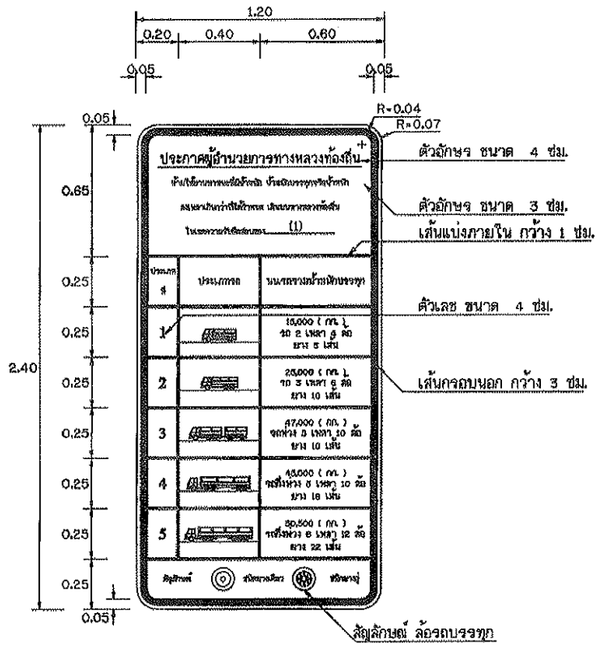

แสดงด้านหน้าป้ายกำหนดน้ำหนักบรรทุก

(1) หมายถึง ชื่อหน่วยงานที่รับผิดชอบในสายทางนั้น เช่น อปจ.สิงห์บุรี เป็นต้น

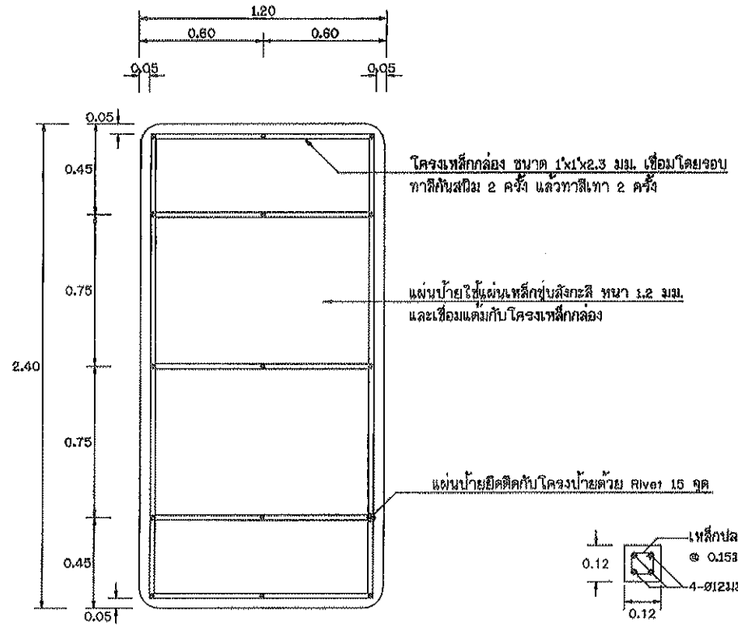

แสดงด้านหลังป้ายกำหนดน้ำหนักบรรทุก



รูปตัด A-A

รูปตัด B-B

รูปตัดแสดงเสาป้าย

รายการประกอบแบบ

1. มิติต่างๆ มีหน่วยเป็นเมตร นอกจากจะระบุไว้เป็นอย่างอื่น
2. ป้ายกำหนดน้ำหนักบรรทุก ให้ทำด้วยแผ่นเหล็กชุบสังกะสี หนาไม่น้อยกว่า 1.2 มม. มีคุณสมบัติตาม มอก.50 ด้านหน้าป้ายให้ติดด้วยแผ่นสะท้อนแสงชนิดที่ 1 สัมประสิทธิ์การสะท้อนแสงระดับ 1 ตาม มอก.606 ด้านหลังแผ่นป้ายพ่นสีรองพื้นรับแผ่นเหล็กแล้วพ่นสีเทาชนิดแห้งเร็วทันที 1 ชั้น
3. ด้านหน้าป้ายพื้นสีขาว ให้ใช้แผ่นวัสดุสะท้อนแสง ตาม มอก.606 ตัวอักษรและสัญลักษณ์สีดำไม่สะท้อนแสง
4. ตัวอักษรและตัวเลขที่ใช้เขียนข้อความในแผ่นป้ายให้ใช้ลักษณะตัวอักษรตามแบบมาตรฐานเครื่องหมายจราจรแสดงตัวอักษรและตัวเลข
5. เสาคอนกรีตให้ทาสีขาวและสีดำอย่างน้อย 2 ครั้ง สีที่ใช้ ตาม มอก.327
6. น้ำหนักรถรวมน้ำหนักบรรทุกที่แสดงในป้ายกำหนดน้ำหนัก ให้ใช้ตามประกาศผู้อำนวยการทางหลวงท้องถิ่น เรื่อง ห้ามใช้ยานพาหนะที่มีน้ำหนัก น้ำหนักบรรทุกหรือน้ำหนักลงเพลาเกินกว่าที่ได้กำหนดเดินบนทางหลวงท้องถิ่นในเขตความรับผิดชอบของ อปท. เจ้าสังกัดนั้นๆ

หมายเหตุ

แบบป้ายกำหนดน้ำหนักบรรทุก ปรับปรุงจากแบบเลขที่ทช.-3-121/48 (แก้ไขครั้งที่ 1) ของกรมทางหลวงชนบท

กรมทางหลวงชนบท	แบบมาตรฐานงานทาง สำหรับองค์กรปกครองส่วนท้องถิ่น
ป้ายกำหนดน้ำหนักบรรทุก	
แบบเลขที่ ทถ-3-121	แผ่นที่ 66

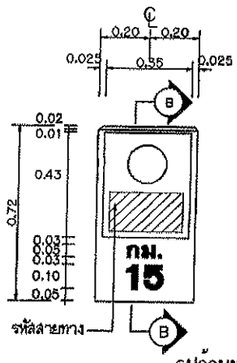

รูปด้านหน้า

แบบหลักกิโลเมตร แบบที่ 1

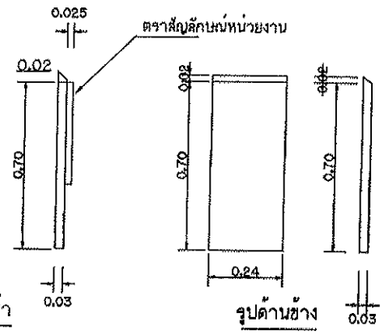

รูปด้านข้าง

แสดงรายละเอียดแผ่นปูนสำเร็จ

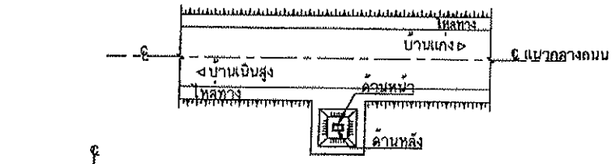

รูปแปลน

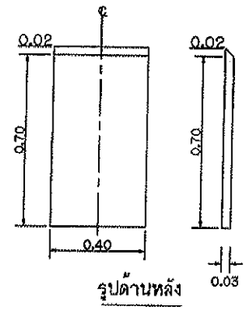

รูปด้านหลัง

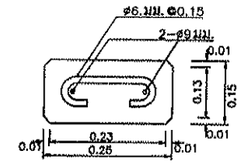

รูปตัด Ⓓ – Ⓓ

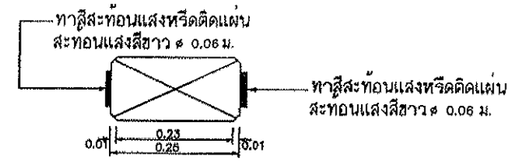

รูปแปลน

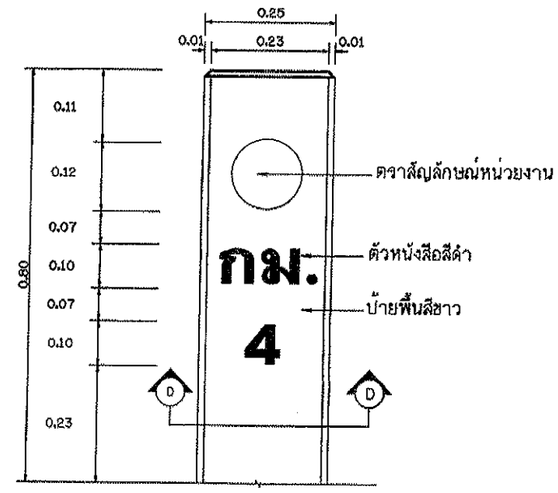

แบบหลักกิโลเมตร แบบที่ 2

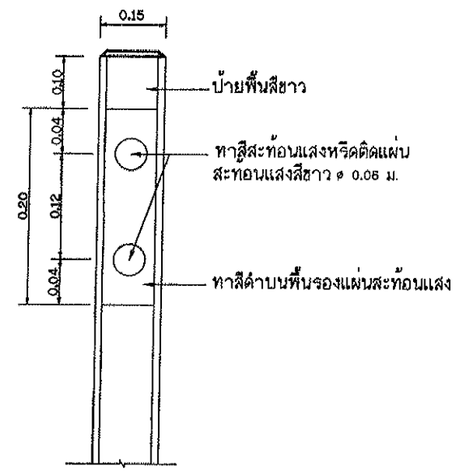

แบบรายละเอียดด้านข้าง

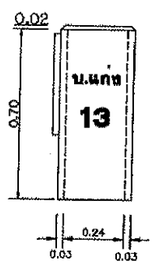

รูปด้านข้าง

แสดงรายละเอียดการบอกระยะทาง

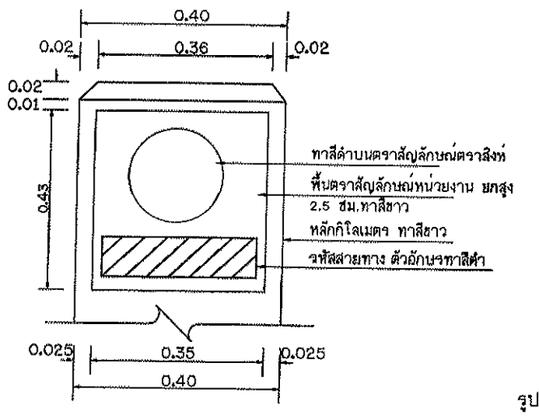

แสดงรูปขยายการติดตั้งตราหน่วยงาน

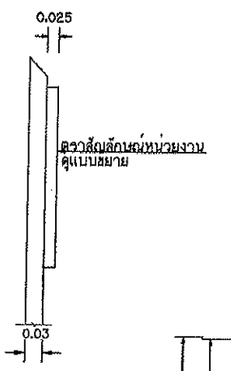

รูปตัด Ⓑ – Ⓑ

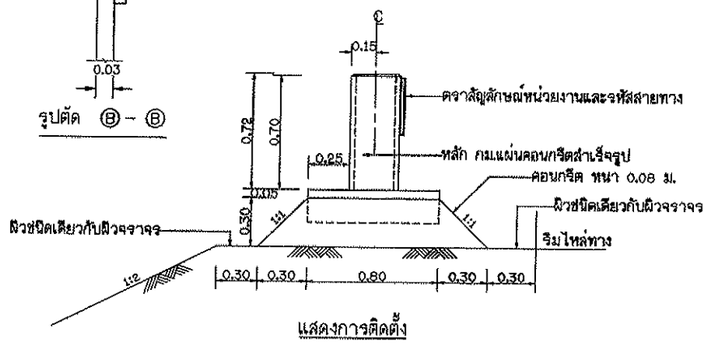

แสดงการติดตั้ง

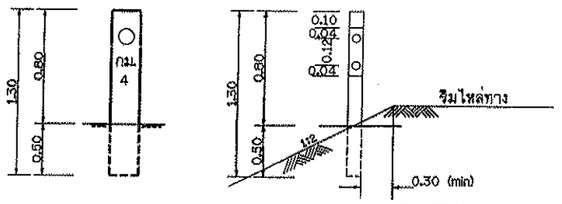

แสดงรายละเอียดการติดตั้งหลักกิโลเมตรแบบที่ 2

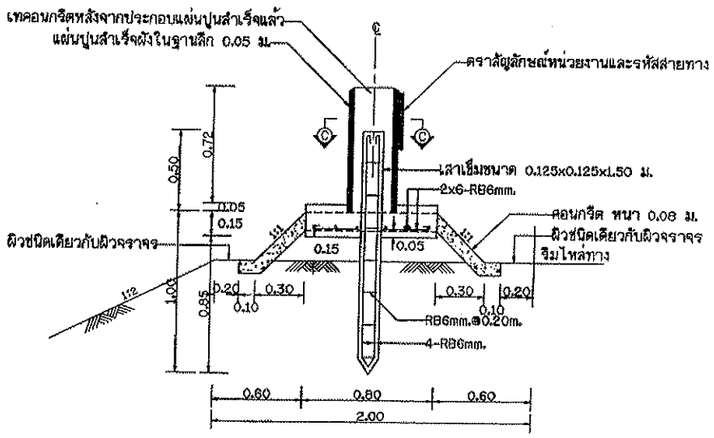

รูปตัด Ⓐ – Ⓐ

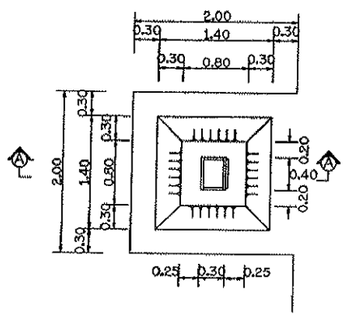

รูปตัด Ⓒ – Ⓒ

รายการประกอบแบบ

1. มิติต่างๆ มีหน่วยเป็นเมตร นอกจากระบุเป็นอย่างอื่น
2. หลักกิโลเมตรและฐานคอนกรีต ให้ทาสีขาว
3. ตัวอักษรและตัวเลขเขียนด้วยสีดำ
4. การติดตั้งหลักกิโลเมตร จะต้องประกอบแผ่นสำเร็จที่หล่อเตรียมไว้แล้วนั้น ให้แบบสนิทและได้รูปทางตามสัดส่วนเสียก่อนจึงจะเทคอนกรีตได้
5. สีที่ใช้ทาผิวปูน ใช้สีพลาสติก ทาไม่น้อยกว่า 3 ครั้ง
6. ขนาดของรหัสสายทางให้เป็นไปตามคู่มือการลงทะเบียนเป็นทางหลวงท้องถิ่น

หมายเหตุ

1. แบบหลักกิโลเมตรปรับปรุงแบบมาตรฐาน ทช.-3-111/45
2. การติดตั้งหลักกิโลเมตรพิจารณาดังนี้
   2.1 การติดตั้งหลักกิโลเมตรแบบที่ 1 กรณีมีเขตทางหรือมีพื้นที่เพียงพอ
   2.2 การติดตั้งหลักกิโลเมตรแบบที่ 2 กรณีไม่มีเขตทางหรือมีพื้นที่ไม่เพียงพอ

คณะกรรมการจัดทำแบบรูปรายการงานก่อสร้าง
ตามคำสั่ง อบจ.สบ. ที่ ๕๖๒๘/ ๒๕๖๗
ลงวันที่ ๒๖ พฤศจิกายน ๒๕๖๗
แบบแปลนเลขที่ ๓๖/๖๗

..... ประธานกรรมการ
..... กรรมการ
..... กรรมการ
..... กรรมการ
..... กรรมการ

กรมทางหลวงชนบท	แบบมาตรฐานงานทาง สำหรับองค์กรปกครองส่วนท้องถิ่น
หลักกิโลเมตร	
แบบเลขที่ ทถ-3-111	แผ่นที่ 53

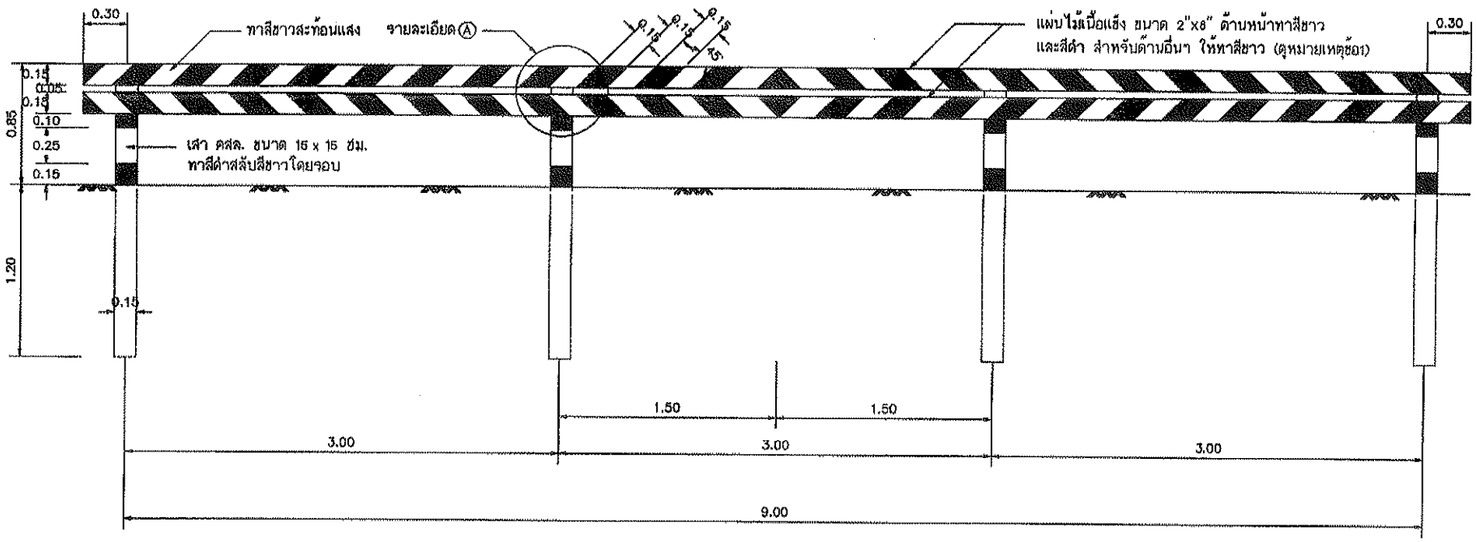

รูปด้านหน้า

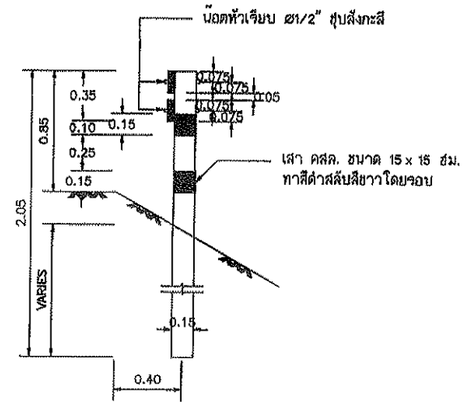

รูปด้านข้าง

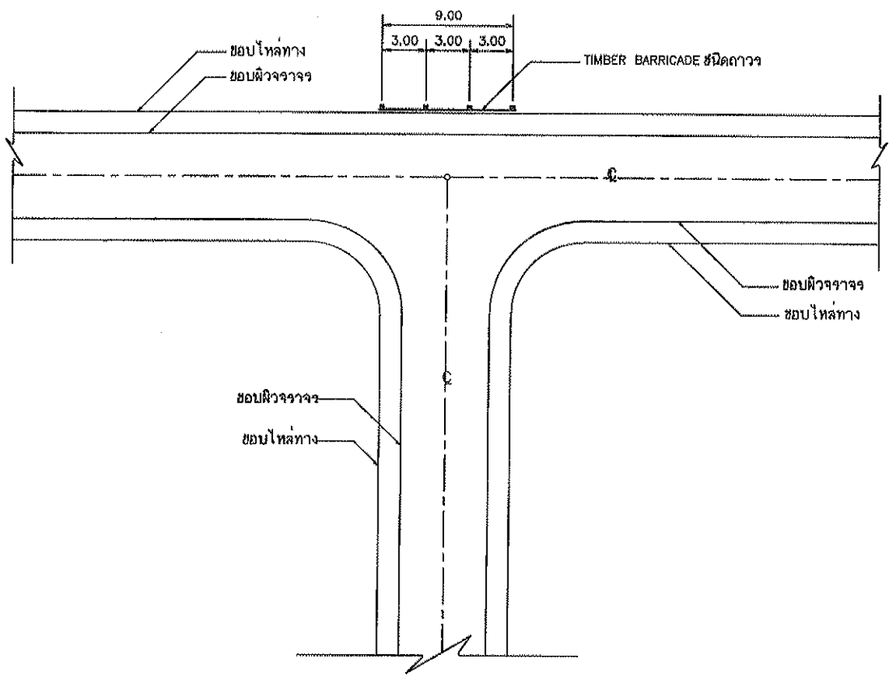

แปลน

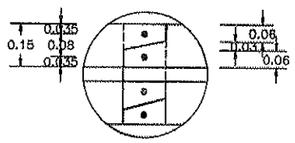

รายละเอียด Ⓐ

รายการประกอบแบบ

1. การทาสีบนแผ่นไม้เนื้อแข็งที่ใช้ทำเป็น TIMBER BARRICADE ใช้สีทารองพื้น 1 ชั้น และทาสีทับหน้าอีก 2 ชั้นรวมเป็น 3 ชั้น สำหรับสีขาวชั้นที่ 3 เฉพาะด้านหน้าให้ใช้สีสะท้อนแสง
2. คอนกรีต ให้เป็นไปตาม มทช. 101 โดยให้ใช้คอนกรีตชนิดที่มีแรงอัดประลัยของแท่งคอนกรีต มาตรฐานสี่เหลี่ยมลูกบาศก์ ขนาด 15x15x15 ซม. ที่อายุ 28 วัน ไม่น้อยกว่า 180 กก.ต่อตร.ซม.
3. เหล็กเสริม ให้ใช้ตาม มทช. 103
4. เสา คสล. ให้ทาสีรองพื้น 1 ชั้น และทาสีทับอีก 2 ชั้น
5. มิติต่าง ๆ มีหน่วยเป็นเมตร นอกจากจะบุไว้เป็นอย่างอื่น

หมายเหตุ

แบบ TIMBER BARRICADE แบบถาวร ปรับปรุงจากแบบเลขที่ทช.-3-203/45(แก้ไขครั้งที่1) ของกรมทางหลวงชนบท

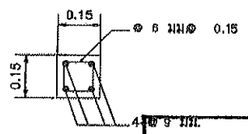

รูปตัดเสา คสล.ตามคำสั่ง อนุมัติ สบ. ที่ ๓๐๒๔ / ๒๕๖๗

ลงวันที่ ๒๖ พฤศจิกายน ๒๕๖๗

แบบ ๓๖ / ๖๗

คณะกรรมการจัดทำแบบรูปรายการงานก่อสร้าง

.....กรรมการ

.....กรรมการ

.....กรรมการ

.....กรรมการ

กรมทางหลวงชนบท	แบบมาตรฐานงานทาง สำหรับองค์กรปกครองส่วนท้องถิ่น
TIMBER BARRICADE แบบถาวร	
แบบเลขที่ ทล-3-203	แผ่นที่ 70