



โครงการปรับปรุงซ่อมแซมผิวจราจรแอสฟัลต์ติกคอนกรีต รหัสทางหลวงท้องถิ่น กจ.ถ 26-081

หมู่ที่ 5 บ้านหนองสะแก ตำบลวังศาลา อำเภอท่าม่วง จังหวัดกาญจนบุรี

ขนาดพื้นที่ กว้าง 8.00 เมตร ยาว 1,250 เมตร หนา 0.05 เมตร หรือมีพื้นที่รวมทั้งหมดไม่น้อยกว่า 10,000 ตารางเมตร  
รายละเอียดตามแบบที่เทศบาลกำหนด



แผนที่ดำเนินการโครงการก่อสร้าง



กองช่าง เทศบาลตำบลวังศาลา

ชื่อโครงการ

โครงการปรับปรุงถนนและระบบระบายน้ำในพื้นที่ หมู่ 5 ตำบลวังศาลา อำเภอท่าม่วง จังหวัดกาญจนบุรี  
กย.ถ. 26-081 หมู่ 5 บ้านหนองปลา ตำบลวังศาลา อำเภอท่าม่วง จังหวัดกาญจนบุรี  
ขนาดพื้นที่ ไร่ 8.00 เมตร ยาว 250 เมตร กว้าง 0.05 เมตร หรือพื้นที่รวมทั้งหมด  
ไม่น้อยกว่า 10,000 ตารางเมตร หรือมีลักษณะอื่นใดตามที่กำหนด

สถานที่ดำเนินการก่อสร้าง

หมู่ที่ 5  
ตำบลวังศาลา อำเภอท่าม่วง จังหวัดกาญจนบุรี

เขียนแบบ

(นายภูษกร บุญสุทธิ)

นายช่างโยธาชำนาญงาน

ตรวจสอบ

(นายเกษม สุขกรม)

ผู้อำนวยการกองช่าง

เห็นชอบ

(นางสุริยาพร ปุติพันธ์)

ปลัดเทศบาล

อนุมัติ

(นายวิสุทธิ วอนเพียร)

นายกเทศมนตรีตำบลวังศาลา

วันที่

2/1/2567

แบบแสดง

แผนที่ดำเนินการโครงการก่อสร้าง

มาตราส่วน

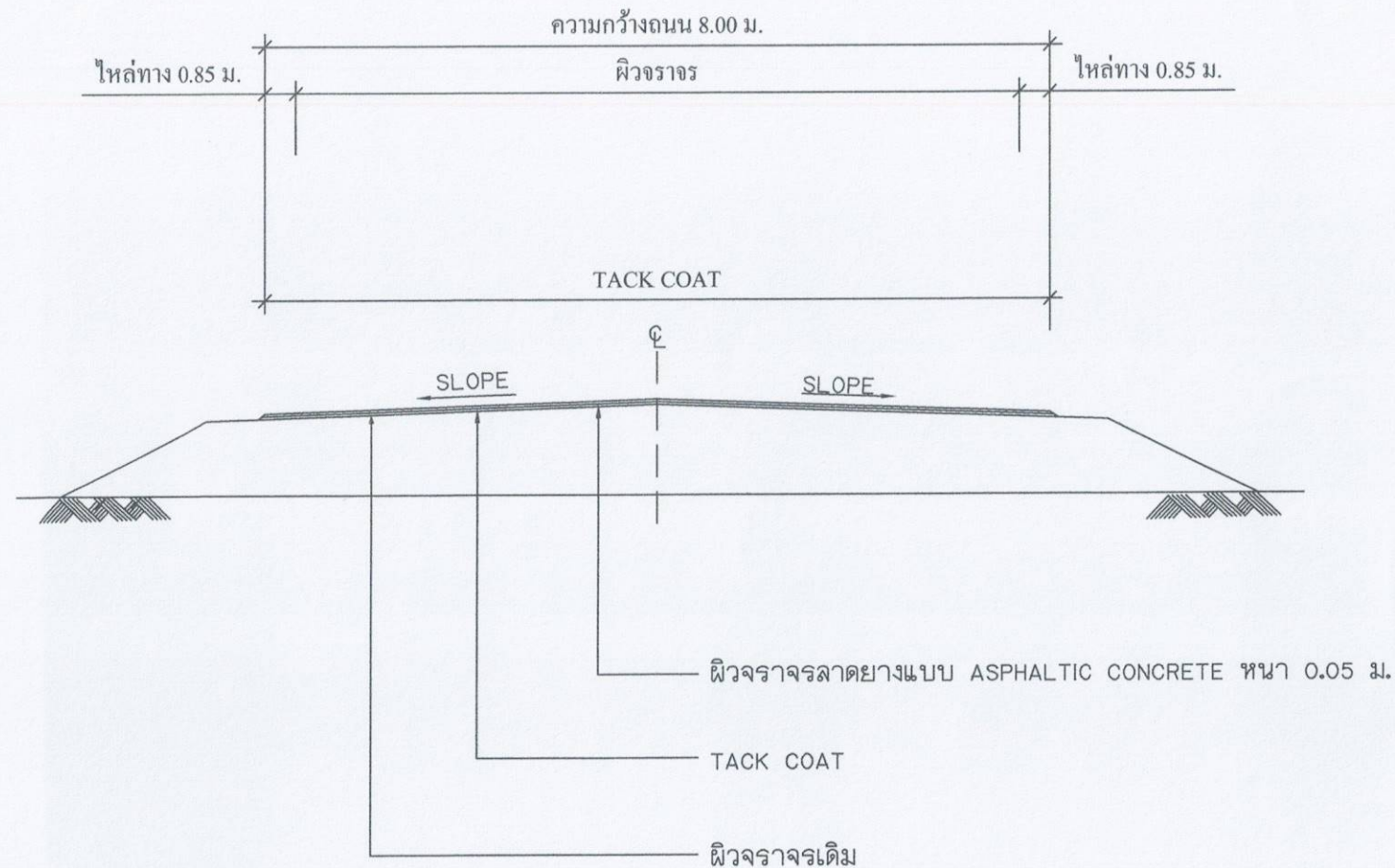
NO SCALE

แบบเลขที่

แผ่นที่

1/5





รูปตัดตามขวาง

หมายเหตุ : คัดลอกและปรับปรุงจากแบบมาตรฐานทางหลวงชนบท เลขที่ ถน-303/2556



กองช่าง เทศบาลตำบลวังศาลา

ชื่อโครงการ

โครงการปรับปรุงถนนและผิวจราจรเทศบาลตำบลวังศาลา อำเภอวังน้อย จังหวัดกาฬสินธุ์  
 กม. 26-081 หมู่ที่ 5 บ้านหนองแคน ตำบลวังศาลา อำเภอวังน้อย จังหวัดกาฬสินธุ์  
 ขนาดพื้นที่ กว้าง 8.00 เมตร ยาว 250 เมตร หัก 0.05 เมตร หรือใช้เงินทั้งสิ้น  
 ไม่เกินกว่า 10,000 บาท งบอุดหนุน

สถานที่ดำเนินการก่อสร้าง

หมู่ที่ 5

ตำบลวังศาลา อำเภอท่าม่วง จังหวัดกาญจนบุรี

เขียนแบบ

*(Signature)*

(นายบุญชู นฤสุทธิ)  
 นายช่างโยธาชำนาญงาน

ตรวจสอบ

*(Signature)*

(นายคุณณะ สุขกรม)  
 ผู้อำนวยการกองช่าง

เห็นชอบ

*(Signature)*

(นางสุริยาพร ปุณินันท์)  
 ปลัดเทศบาล

อนุมัติ

*(Signature)*

(นายวิสุทธิ์ วัฒนเพียร)  
 นายกเทศมนตรีตำบลวังศาลา

วันที่

2/1/2567

แบบแสดง

รูปตัดตามขวาง

มาตราส่วน

NO SCALE

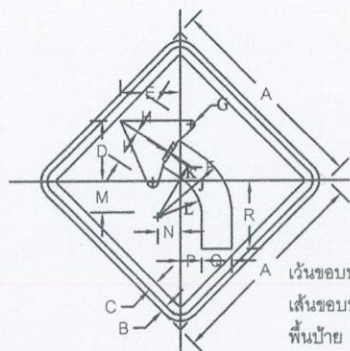
แบบเลขที่

แผ่นที่

2/5

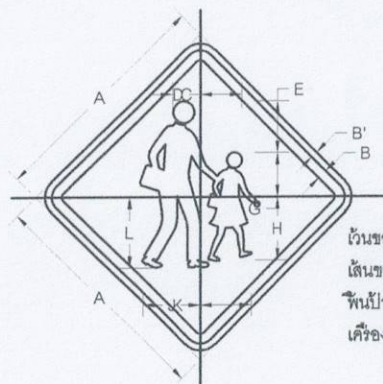






เส้นขอบป้าย สีเหลืองสะท้อนแสง  
เส้นขอบป้าย สีดำไม่สะท้อนแสง  
พื้นป้าย สีเหลืองสะท้อนแสง  
เครื่องหมาย สีดำไม่สะท้อนแสง

ต.1 ขนาดป้ายจราจร	มิติเป็นเซนติเมตร															
	A	B	C	D	E	F	G	H	J	K	L	M	N	P	Q	R
1	45	1	1.5	13	13.5	1	1.24	7.5	15	11.75	8.5	4	3.25	5	6.5	15.5
2	60	1.5	2	18	18	1	1.5	10	20	15.5	11	5.5	4.5	6.5	9	20
3	75	1.75	2.5	22	22	1.5	2	12.5	25	19.5	14	7	5.5	8	11	26
4	90	2	3	26	27	2	2.5	15	30	23.5	17	8	6.5	10	13	31



เส้นขอบป้าย สีเหลืองสะท้อนแสง  
เส้นขอบป้าย สีดำไม่สะท้อนแสง  
พื้นป้าย สีเหลืองสะท้อนแสง  
เครื่องหมาย สีดำไม่สะท้อนแสง

ต.57 ขนาดป้ายจราจร	มิติเป็นเซนติเมตร										
	A	B'	B	C	D	E	G	H	J	K	L
1	45	1	1.5	5.5	8.5	10	8.75	12.5	11.5	10.25	14
2	60	1.5	2	7.25	11.25	13.5	11.75	16.75	15.25	13.75	18.75
3	75	1.75	2.5	9.25	14.25	16.75	14.75	21	19.25	17.25	23.25
4	90	2	3	11	17	20.25	17.75	25.25	23	20.75	28

ป้ายจราจรประเภทป้ายเตือน



กองช่าง เทศบาลตำบลวังศาลา

ชื่อโครงการ

โครงการปรับปรุงถนนและวางระบบไฟฟ้าสาธารณะ บริเวณถนนสาย 20-051 หมู่ 5 ตำบลวังศาลา อำเภอวังศาลา จังหวัดกาญจนบุรี  
ขนาดพื้นที่ กว้าง 8.00 เมตร ยาว 2.50 เมตร พื้นที่ผิวทั้งหมด 20.00 ตารางเมตร  
วัสดุที่ใช้ 10,000 ตารางเมตร วัสดุอื่น ๆ ตามแบบที่วิศวกรกำหนด

สถานที่ดำเนินการก่อสร้าง

หมู่ที่ 5

ตำบลวังศาลา อำเภอท่าม่วง จังหวัดกาญจนบุรี

เขียนแบบ

*(Signature)*

(นายบุญชู บุญสุทธิ)  
นายช่างโยธาชำนาญงาน

ตรวจสอบ

*(Signature)*  
(นายบุญชนะ สุขกรม)  
ผู้อำนวยการกองช่าง

เห็นชอบ

*(Signature)*  
(นางสุริยาพร ปาตตินันท์)  
ปลัดเทศบาล

อนุมัติ

*(Signature)*  
(นายวิสุทธิ์ วอนเพียร)  
นายกเทศมนตรีตำบลวังศาลา

วันที่

2/1/2567

แบบแสดง

แบบจราจรประเภทป้ายเตือน

มาตราส่วน

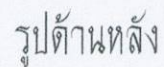

NO SCALE

แบบเลขที่

แผ่นที่

4/5





1. รูปแบบตัวหนังสือให้เป็นรูปแบบมาตรฐาน (Font แบบกรมทางหลวงหรือใกล้เคียง)
2. กรอบป้ายสีขาว กว้าง 0.025 ม.
3. พื้นสีเขียวเข้ม ตัวหนังสือสีขาว
4. ตราสัญลักษณ์เทศบาลตำบลวังศาลาขนาดเส้นผ่าศูนย์กลาง 0.30 ม. สีขาว

