

แบบก่อสร้างถนนลาดยางแอสฟัลท์ติกคอนกรีต

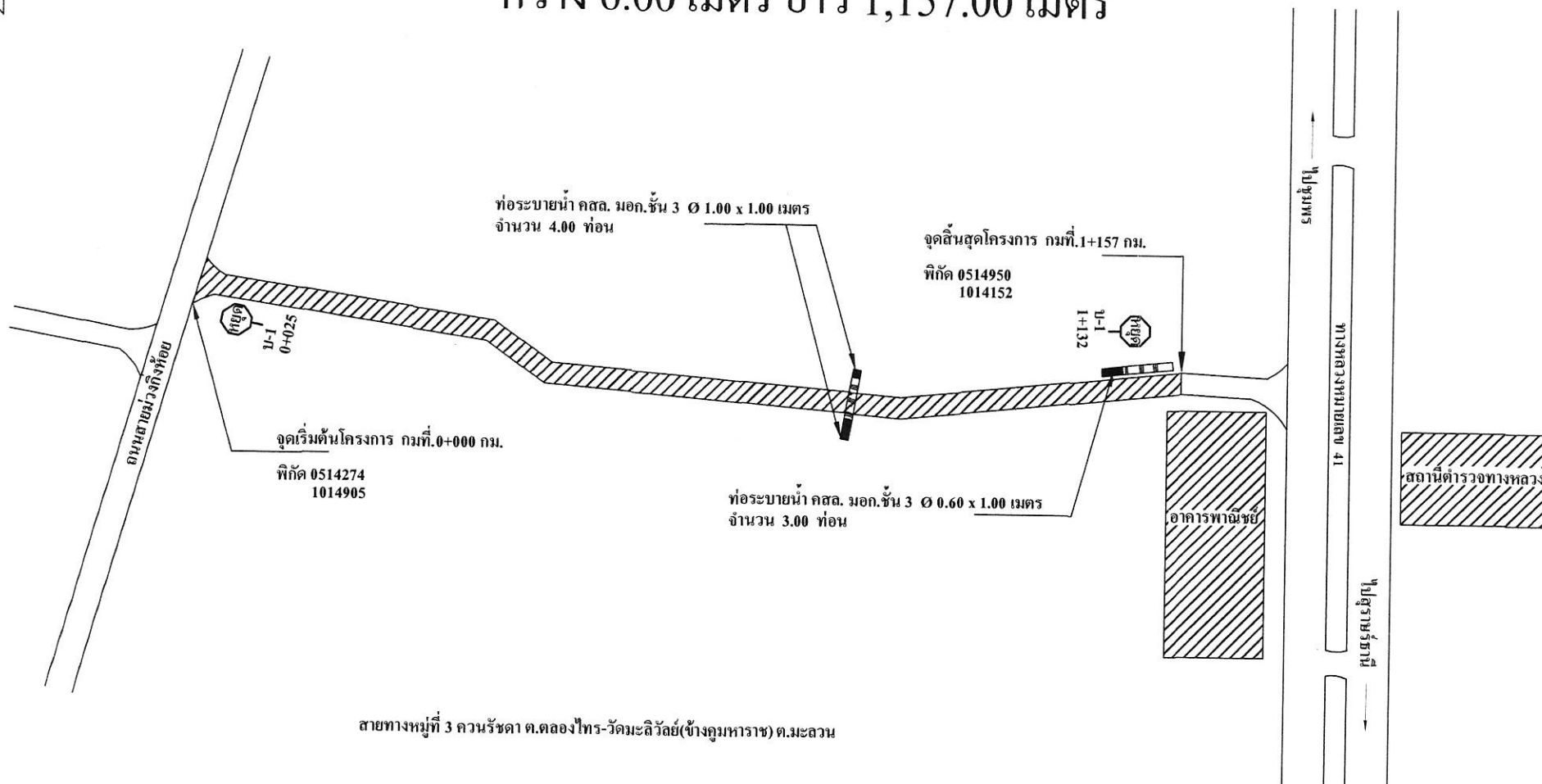
รหัสทางหลวงท้องถิ่น สถ.ถ 45-016

สายหมู่ที่ 3ควนรัชดา ตำบลคลองไทร-วัดมะลิวัลย์(ข้างชุมหาราช)ตำบลมะลวน






กว้าง 6.00 เมตร ยาว 1,157.00 เมตร หนา 0.05 เมตร

หรือมีพื้นที่ไม่น้อยกว่า 6,942.00 ตารางเมตร

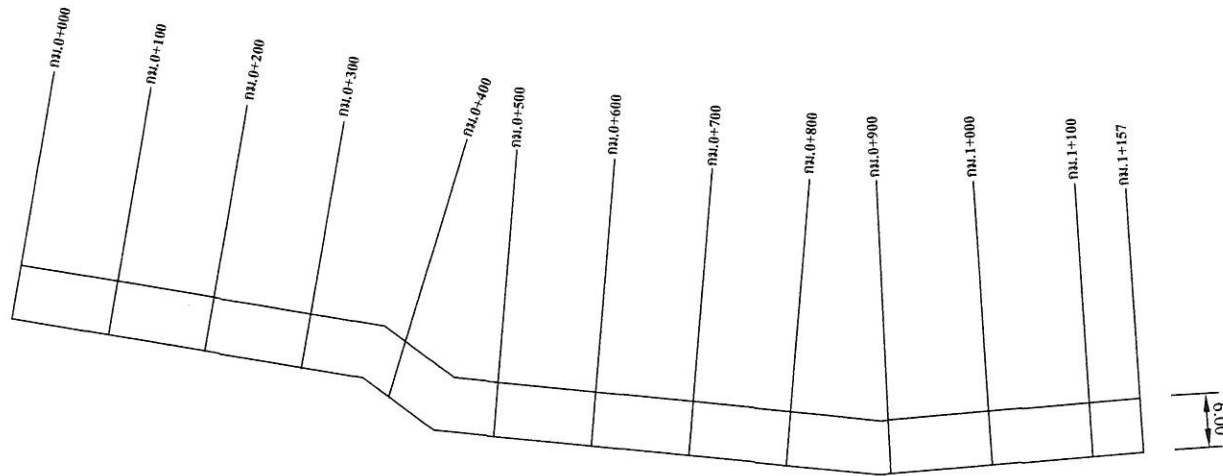
องค์การบริหารส่วนตำบลคลองไทร อำเภอท่าฉาง จังหวัดสุราษฎร์ธานี



สายทางหมู่ที่ 3 ควนรัชดา ต.คลองไทร-วัดมะลิวัลย์(ข้างคูมหาราช) ต.มะลวน

<p style="text-align: center;"><b>กองช่าง องค์การบริหารส่วนตำบลคลองไทร</b> <b>ผังบริเวณ โครงการ</b></p>			
เขียนแบบ	นายจักรพันธ์ ประทุมทอง ผช.นายช่างโยธา		<p style="text-align: center;">แผนที่</p> 
ตรวจ	นางสาวพรทิพร มุกวีกุล รองปลัดกอง.รักษาการแทน ผอ.กองช่าง		
เห็นชอบ	นายเชิรชัช มณีโชติ ปลัด อบต.		
อนุมัติ	นางสาว ธนวัน ภูมิโชตา นายก อบต.		

แบบแปลน  
โครงการก่อสร้างถนนลาดยาง Asphaltic Concrete  
กว้าง 6.00 เมตร ยาว 1,157.00 เมตร

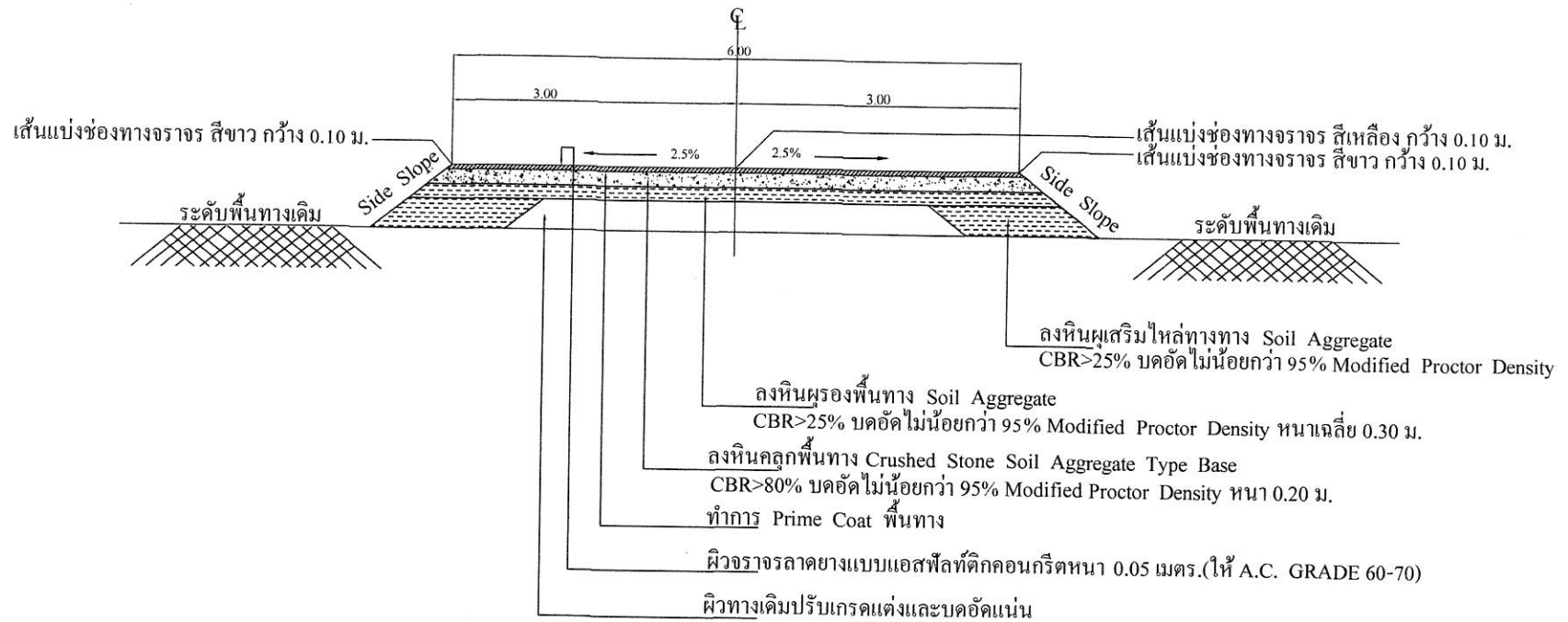


สายทางหมู่ที่ 3 ควนรัชดา ต.คลองไทร-วัดมะลิวัลย์(ข้างคูมหาราช) ต.มะลวน

กองช่าง องค์การบริหารส่วนตำบลคลองไทร			
แบบแปลนโครงการ			
เขียนแบบ	นายจักรพันธ์ ประทุมทอง ผช.นายช่างโยธา		<div>แผ่นที่</div> <div>2</div> <div>6</div>
ตรวจ	นางสาวพิพรณ มุลวิไล รองปลัด อบต.รักษาราชการแทน ผอ.กองช่าง		
เห็นชอบ	นายเชิษฐ์ มณีโชติ ปลัด อบต.		
อนุมัติ	นางสาว ธนวัน ภูมิไธยา นายก อบต.		

# โครงการก่อสร้างถนนลาดยาง Asphaltic Concrete

## กว้าง 6.00 เมตร ยาว 1,157.00 เมตร



### รายการประกอบแบบ

1. คุณสมบัติวัสดุ นอกเหนือจากที่ระบุในแบบให้เป็นไปตามมาตรฐานทางหลวงท้องถิ่น มท.201 ถึง ,มท.231(เฉพาะในส่วนที่เกี่ยวข้องเท่านั้น)
2. มิติที่กำหนดเป็น เมตร นอกจากจะระบุเป็นอย่างอื่น
3. ความหนาของผิวจราจรลาดยางแบบ ASPHALT CONCRETE ผู้ออกแบบจะเป็นผู้กำหนด ในแบบก่อสร้างแต่ละสายทาง และความหนาไม่น้อยกว่า 0.05 ม.

### หมายเหตุ

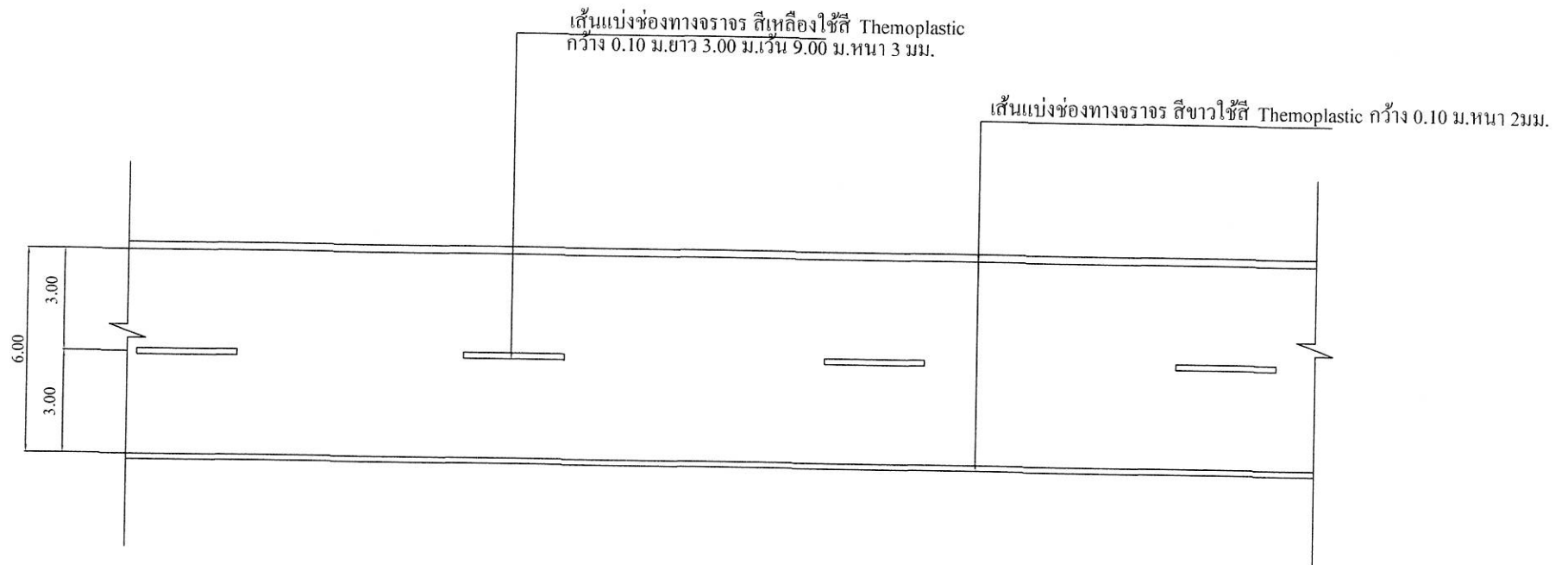
1. กรณีวัสดุคันทางมีค่า CBR < 4% ต้องออกแบบโครงสร้างคันทางเป็นพิเศษ
2. วัสดุที่ใช้ทำคันทางจะต้องมีค่า CBR . ไม่น้อยกว่าค่า CBR ของดินเดิมและไม่น้อยกว่า 4%
3. รับน้ำหนักบรรทุกทุก 25ตัน (5ถ 10 ล้อ 3 เพลา)
4. ความหนาของชั้นโครงสร้างทาง จะต้องเป็นไปตามแบบก่อสร้าง
5. แบบถนนผิวจราจรแบบ ASPHALT CONCRETE ปรับปรุงจากแบบเลขที่ ทข.-2-303/45



รูปตัดตามขวางงานสร้างผิวทางแอสฟัลต์ติกคอนกรีต  
NOT TO SCALE

กองช่าง องค์การบริหารส่วนตำบลคลองไทร			
รูปตัดตามขวางงานสร้างผิวทางแอสฟัลต์ติกคอนกรีต			
เขียนแบบ	นางจักรพันธ์ ประทุมทอง ผช.นางช่างโยธา		แผ่นที่
ตรวจ	นางสาวทิพรพร มุลวิไล รองปลัดอบต.รักษาการแทน ผอ.กองช่าง		
เห็นชอบ	นายเชิรชัย มณีโชติ ปลัด อบต.		
อนุมัติ	นางสาว ธนวัน ภูมิไธยา นายกอบต.		

# โครงการก่อสร้างถนนลาดยาง Asphaltic Concrete กว้าง 6.00 เมตร ยาว 1,157.00 เมตร



แบบแปลนขยายการตีเส้นแบ่งทิศทางจราจร  
NOT TO SCALE

แบบแปลนขยายการตีเส้นแบ่งทิศทางจราจร			
เขียนแบบ	นายจักรพันธ์ ประทุมทอง ผช.นายช่างโยธา	5/2	แผ่นที่
ตรวจ	นางสาวพิพพรรณ มุกวิไล รองปลัด อบต.รักษาการแทน ผอ.กองช่าง	5/2	4/6
เห็นชอบ	นายเชิรชัช มณีโชติ ปลัด อบต.	5/2	
อนุมัติ	นางสาว ธนวัน ภูมิไธยา นายก อบต.	5/2	


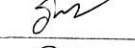

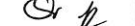
## รายละเอียดประกอบ


### แบบป้ายมาตรฐานสำหรับโครงการขององค์การบริหารส่วนตำบล

2.40 เมตร	
โครงการก่อสร้างขององค์การบริหารส่วนตำบลคลองไทร	
ชื่อโครงการ.....	
ปริมาณงาน.....	
งบประมาณ.....บาท	
วันเริ่มสัญญา.....วันสิ้นสุดสัญญา.....	
ผู้รับจ้าง.....	
ผู้ควบคุมงาน.....	คณะกรรมการตรวจงานจ้าง 1.....
	2.....
	3.....
	4.....
	5.....

1.20 เมตร

- 1.เสา พื้นป้ายทาสีเขียวทั้ง 2 ด้านใช้สีน้ำมัน ก่อนทาสีจริงให้ทาสีกันสนิมก่อน 2 ครั้ง
- 2.ตัวหนังสือสีขาว
- 3.ขนาดตัวหนังสือกำหนดตามความเหมาะสม ข้อความตามแบบที่กำหนดข้างบน
- 4.แผ่นเหล็ก ขนาดกว้าง 1.20 เมตร ยาว 2.40 เมตร
- 5.จุดติดตั้งป้ายกำหนดตามความเหมาะสม ให้สามารถมองเห็นได้ชัด

กองช่าง องค์การบริหารส่วนตำบลคลองไทร			
แบบป้ายประชาสัมพันธ์โครงการ			
เขียนแบบ	นาย จักรพันธ์ ประทุมทอง ผช.นายช่างโยธา		แผ่นที่
ตรวจ	นางสาวทิพรพร มุกวิไล รองปลัด อบต.รักษาการแทน ผอ.กองช่าง		5 6
เห็นชอบ	นาย เกียรติชัย มณีโชติ ปลัด อบต.		
อนุมัติ	นางสาว ธนวัน คูมิโซยา นายก อบต.		



## แบบแปลน

มาตราส่วน 1:20

โครงการก่อสร้างขององค์การบริหารส่วนตำบลคลองไทร

ชื่อโครงการ.....

ปริมาณงาน.....

งบประมาณ..... บาท

วันเริ่มสัญญา..... วันสิ้นสุดสัญญา.....

ผู้รับจ้าง.....

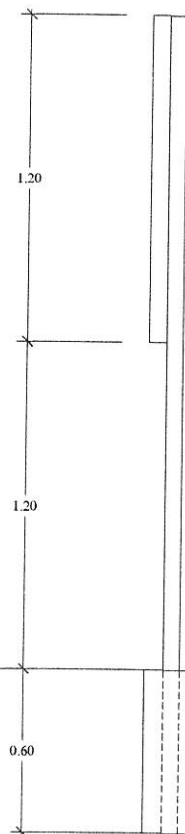
ผู้ควบคุมงาน..... คณะกรรมการตรวจงานจ้าง 1.....

2.....

3.....

4.....

5.....



ระดับดินเดิม 0+000

ระดับดินเดิม 0+000

เทคอนกรีต 1:2:4

## รูปด้านหน้า


มาตราส่วน 1:20

## รูปด้านข้าง

มาตราส่วน 1:20

เหล็ก 1"x1" เชื่อมติดแผ่นเหล็ก

แผ่นเหล็กหนา 1/16"



ท่อเหล็กกลม Ø 2 1/2"

## รูปด้านหลัง

มาตราส่วน 1:20

กองช่าง องค์การบริหารส่วนตำบลคลองไทร

แบบป้ายประชาสัมพันธ์โครงการ

เขียนแบบ	นาย จักรพันธ์ ประทุมทอง ผช.นายช่างโยธา	วันที่
ตรวจ	นางสาวพรทิพร มวลวิไล รองปลัด อบต.รักษาการแทน ผอ.กองช่าง	6
เห็นชอบ	นาย เขียวชัย มณีโชติ ปลัด อบต.	6
อนุมัติ	นางสาว ธนวัน ภูมิไธยา นายก อบต.	