



องค์การบริหารส่วนตำบลหนองพลับ

โครงการ

ซ่อมสร้างถนนผิวจราจรแอสฟัลติก  
สายบ้านดอนยี่กรอก - บ้านดอนขวาง หมู่ที่ 6-7

สถานที่ก่อสร้าง

สายบ้านดอนยี่กรอก - บ้านดอนขวาง หมู่ที่ 6-7

แบบแสดง

ไม่ระบ่งแบบ

งานออกแบบสถาปัตยกรรมและวิศวกรรม

สำรวจ

เขียนแบบ

วิศวกร

ออกแบบ

ผู้ควบคุม

กองช่าง

ในเขตเมือง ศาลากลาง

ผู้ควบคุมวิชาการ

เห็นชอบ

ปลัด อบต.

อนุมัติ

นายก อบต.

นาย

นาย

นาย

นาย

นาย

นาย

นาย

นาย

นาย

นาย

นาย

นาย

นาย

นาย

1

14

โครงการ

- |  |  |
|--|--|
| <p>ชื่อผู้รับมอบหมาย: <u>นายสมชาย ใจดี</u><br/>         ตำแหน่ง: <u>ผู้อำนวยการ</u><br/>         วันที่: <u>15/05/2567</u></p> |  |
| <p>ชื่อผู้มอบหมาย: <u>นายสมชาย ใจดี</u><br/>         ตำแหน่ง: <u>ผู้อำนวยการ</u><br/>         วันที่: <u>15/05/2567</u></p>    |  |
| <p>วัตถุประสงค์: <u>เพื่อมอบหมายให้</u></p>  |  |
| <p>รายละเอียด: <u>มอบหมายให้</u></p>   |  |
| <p>หมายเหตุ: <u>มอบหมายให้</u></p>   |  |

[illegible]





องค์การบริหารส่วนตำบลหนองห้วย

โครงการ

ซ่อมแซมถนนผิวจราจรและติดตั้ง  
สายไฟตามถนน - บ้านดอนนางาม หมู่ที่ 6-7

สถานที่ก่อสร้าง

ตำบลบ้านดอนนางาม - บ้านดอนนางาม หมู่ที่ 6-7  
ตำบลหนองห้วย อำเภอเมืองราชบุรี จังหวัดราชบุรี

แบบแสดง

ผังโครงการ

งานออกแบบสถาปัตยกรรมและวิศวกรรม

สำรวจ  
นายวิชาญ นามะกุล 29 มิ.ย. 67 ส.ร. 67 ส.ร. 67 ส.ร. 67 ส.ร. 67

วิศวกร  
นายวิชาญ นามะกุล 29 มิ.ย. 67 ส.ร. 67 ส.ร. 67 ส.ร. 67 ส.ร. 67

ผู้ควบคุมการ  
ก่อสร้าง  
นายวิชาญ นามะกุล 29 มิ.ย. 67 ส.ร. 67 ส.ร. 67 ส.ร. 67 ส.ร. 67

เห็นชอบ  
นายวิชาญ นามะกุล 29 มิ.ย. 67 ส.ร. 67 ส.ร. 67 ส.ร. 67 ส.ร. 67

อนุมัติ  
นายวิชาญ นามะกุล 29 มิ.ย. 67 ส.ร. 67 ส.ร. 67 ส.ร. 67 ส.ร. 67

นายก อบต.  
(นายวิชาญ นามะกุล 29 มิ.ย. 67 ส.ร. 67 ส.ร. 67 ส.ร. 67 ส.ร. 67)

นายวิชาญ นามะกุล 29 มิ.ย. 67 ส.ร. 67 ส.ร. 67 ส.ร. 67 ส.ร. 67

นายวิชาญ นามะกุล 29 มิ.ย. 67 ส.ร. 67 ส.ร. 67 ส.ร. 67 ส.ร. 67

นายวิชาญ นามะกุล 29 มิ.ย. 67 ส.ร. 67 ส.ร. 67 ส.ร. 67 ส.ร. 67

นายวิชาญ นามะกุล 29 มิ.ย. 67 ส.ร. 67 ส.ร. 67 ส.ร. 67 ส.ร. 67

นายวิชาญ นามะกุล 29 มิ.ย. 67 ส.ร. 67 ส.ร. 67 ส.ร. 67 ส.ร. 67

นายวิชาญ นามะกุล 29 มิ.ย. 67 ส.ร. 67 ส.ร. 67 ส.ร. 67 ส.ร. 67

นายวิชาญ นามะกุล 29 มิ.ย. 67 ส.ร. 67 ส.ร. 67 ส.ร. 67 ส.ร. 67

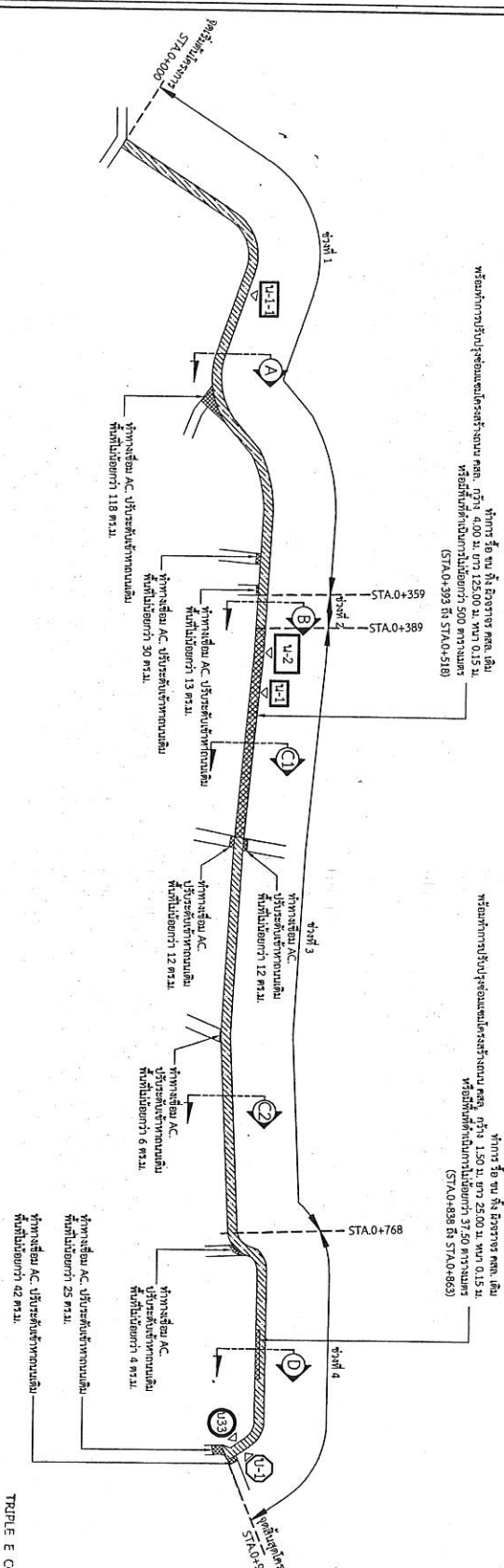
นายวิชาญ นามะกุล 29 มิ.ย. 67 ส.ร. 67 ส.ร. 67 ส.ร. 67 ส.ร. 67

นายวิชาญ นามะกุล 29 มิ.ย. 67 ส.ร. 67 ส.ร. 67 ส.ร. 67 ส.ร. 67

นายวิชาญ นามะกุล 29 มิ.ย. 67 ส.ร. 67 ส.ร. 67 ส.ร. 67 ส.ร. 67

นายวิชาญ นามะกุล 29 มิ.ย. 67 ส.ร. 67 ส.ร. 67 ส.ร. 67 ส.ร. 67

นายวิชาญ นามะกุล 29 มิ.ย. 67 ส.ร. 67 ส.ร. 67 ส.ร. 67 ส.ร. 67



- ช่วงที่ 1 งานถมผิวลาดยาง ทน 4 ซม. กว้างเฉลี่ย 5.00 ม. ยาว 359 เมตร หรือพื้นที่ไม่น้อยกว่า 1795 ตารางเมตร
- เนื่องจากทำการปรับระดับยกพื้นหรือระบายน้ำขนาด 0.50x0.50 ม. จำนวน 4 บ่อ ท่อระบายน้ำ 1 ตารางเมตร เหลือพื้นที่ทำการ 1794 ตารางเมตร (R.A.O.4000 ถึง R.A.O.3599)
- ช่วงที่ 2 งานถมผิวลาดยาง ทน 4 ซม. กว้างเฉลี่ย 4.50 ม. ยาว 30 เมตร หรือพื้นที่ไม่น้อยกว่า 135 ตารางเมตร (R.A.O.3599 ถึง R.A.O.3399)
- ช่วงที่ 3 งานถมผิวลาดยาง ทน 4 ซม. กว้างเฉลี่ย 4.00 ม. ยาว 379 เมตร หรือพื้นที่ไม่น้อยกว่า 1516 ตารางเมตร
- เนื่องจากทำการปรับระดับยกพื้นหรือระบายน้ำขนาด 0.60x0.50 ม. จำนวน 44 บ่อ ท่อระบายน้ำ 13.2 ตารางเมตร เหลือพื้นที่ทำการ 1502.8 ตารางเมตร (R.A.O.3899 ถึง R.A.O.4000)
- ช่วงที่ 4 งานถมผิวลาดยาง ทน 4 ซม. กว้างเฉลี่ย 3.50 ม. ยาว 150 เมตร หรือพื้นที่ไม่น้อยกว่า 525 ตารางเมตร
- เนื่องจากทำการปรับระดับยกพื้นหรือระบายน้ำขนาด 0.60x0.50 ม. จำนวน 22 บ่อ ท่อระบายน้ำ 6.6 ตารางเมตร เหลือพื้นที่ทำการ 518.4 ตารางเมตร (R.A.O.4000 ถึง R.A.O.4000)
- งานปรับระดับทางเชื่อมด้วย Asphaltic Concrete เข้าทดแทนเดิม หรือพื้นที่ส่วนทางเชื่อมทั้งหมดไม่น้อยกว่า 262 ตารางเมตร

### แบบแปลนซ่อมสร้างผิวจราจรแอสฟัลติกคอนกรีต (ASPHALTIC CONCRETE)

SCALE 1:100

แบบแปลนและรูปแบบการติดตั้งข้างจราจร อ้างอิงตามแบบมาตรฐาน กรมทางหลวงชนบท (แบบเลขที่ จร-101 ถึง แบบเลขที่ จร-115)

- ป้ายโครงการ (A-1)
- ป้ายหมายแสดงทางหลวงท้องถิ่น (A-1/1)
- ป้ายบอกจุดหมายปลายทาง (A-2)
- ป้ายเครื่องหมายหยุด (A-1)
- ป้ายห้ามรถหนักเกินกำหนด (A-33)

หมายเหตุ...  
- ต้นทางในการติดตั้งป้ายแสดงทางหลวงท้องถิ่นได้ โดยให้อยู่ในจุดที่มีลักษณะเหมาะสม หรือมีเครื่องหมายตามแบบ  
- ข้อความในป้ายสามารถปรับเปลี่ยนได้ ตาม มาตรฐานกรมทางหลวงชนบท โดยให้อยู่ในจุดที่มีลักษณะเหมาะสม



โครงการ

ซ่อมสร้างถนนแบบผิวจราจรแอสฟัลติก  
สายบ้านดอนบักรอก - บ้านดอนขวาง หมู่ที่ ๕

สถานการณ์ที่ก่อให้เกิดความเสี่ยง

คำนำหน้าของบทกลับ อำเภอเมืองเพชรบุรี จังหวัดเพชรบุรี

**แบบแสดง**

สรุป

งานออกแบบสถาปัตยกรรมและวิศวกรรม

TRIPLE E CO

นายเกรียงโกวิทช่วย

29 เม.ย. ๑๓.๕๖

20	21	22	23	24	25	26	27	28	29	30	31	32	33	34	35	36	37	38	39	40	41	42	43	44	45	46	47	48	49	50	51	52	53	54	55	56	57	58	59	60	61	62	63	64	65	66	67	68	69	70	71	72	73	74	75	76	77	78	79	80	81	82	83	84	85	86	87	88	89	90	91	92	93	94	95	96	97	98	99	100	101	102	103	104	105	106	107	108	109	110	111	112	113	114	115	116	117	118	119	120	121	122	123	124	125	126	127	128	129	130	131	132	133	134	135	136	137	138	139	140	141	142	143	144	145	146	147	148	149	150	151	152	153	154	155	156	157	158	159	160	161	162	163	164	165	166	167	168	169	170	171	172	173	174	175	176	177	178	179	180	181	182	183	184	185	186	187	188	189	190	191	192	193	194	195	196	197	198	199	200	201	202	203	204	205	206	207	208	209	210	211	212	213	214	215	216	217	218	219	220	221	222	223	224	225	226	227	228	229	230	231	232	233	234	235	236	237	238	239	240	241	242	243	244	245	246	247	248	249	250	251	252	253	254	255	256	257	258	259	260	261	262	263	264	265	266	267	268	269	270	271	272	273	274	275	276	277	278	279	280	281	282	283	284	285	286	287	288	289	290	291	292	293	294	295	296	297	298	299	300	301	302	303	304	305	306	307	308	309	310	311	312	313	314	315	316	317	318	319	320	321	322	323	324	325	326	327	328	329	330	331	332	333	334	335	336	337	338	339	340	341	342	343	344	345	346	347	348	349	350	351	352	353	354	355	356	357	358	359	360	361	362	363	364	365	366	367	368	369	370	371	372	373	374	375	376	377	378	379	380	381	382	383	384	385	386	387	388	389	390	391	392	393	394	395	396	397	398	399	400	401	402	403	404	405	406	407	408	409	410	411	412	413	414	415	416	417	418	419	420	421	422	423	424	425	426	427	428	429	430	431	432	433	434	435	436	437	438	439	440	441	442	443	444	445	446	447	448	449	450	451	452	453	454	455	456	457	458	459	460	461	462	463	464	465	466	467	468	469	470	471	472	473	474	475	476	477	478	479	480	481	482
----	----	----	----	----	----	----	----	----	----	----	----	----	----	----	----	----	----	----	----	----	----	----	----	----	----	----	----	----	----	----	----	----	----	----	----	----	----	----	----	----	----	----	----	----	----	----	----	----	----	----	----	----	----	----	----	----	----	----	----	----	----	----	----	----	----	----	----	----	----	----	----	----	----	----	----	----	----	----	----	-----	-----	-----	-----	-----	-----	-----	-----	-----	-----	-----	-----	-----	-----	-----	-----	-----	-----	-----	-----	-----	-----	-----	-----	-----	-----	-----	-----	-----	-----	-----	-----	-----	-----	-----	-----	-----	-----	-----	-----	-----	-----	-----	-----	-----	-----	-----	-----	-----	-----	-----	-----	-----	-----	-----	-----	-----	-----	-----	-----	-----	-----	-----	-----	-----	-----	-----	-----	-----	-----	-----	-----	-----	-----	-----	-----	-----	-----	-----	-----	-----	-----	-----	-----	-----	-----	-----	-----	-----	-----	-----	-----	-----	-----	-----	-----	-----	-----	-----	-----	-----	-----	-----	-----	-----	-----	-----	-----	-----	-----	-----	-----	-----	-----	-----	-----	-----	-----	-----	-----	-----	-----	-----	-----	-----	-----	-----	-----	-----	-----	-----	-----	-----	-----	-----	-----	-----	-----	-----	-----	-----	-----	-----	-----	-----	-----	-----	-----	-----	-----	-----	-----	-----	-----	-----	-----	-----	-----	-----	-----	-----	-----	-----	-----	-----	-----	-----	-----	-----	-----	-----	-----	-----	-----	-----	-----	-----	-----	-----	-----	-----	-----	-----	-----	-----	-----	-----	-----	-----	-----	-----	-----	-----	-----	-----	-----	-----	-----	-----	-----	-----	-----	-----	-----	-----	-----	-----	-----	-----	-----	-----	-----	-----	-----	-----	-----	-----	-----	-----	-----	-----	-----	-----	-----	-----	-----	-----	-----	-----	-----	-----	-----	-----	-----	-----	-----	-----	-----	-----	-----	-----	-----	-----	-----	-----	-----	-----	-----	-----	-----	-----	-----	-----	-----	-----	-----	-----	-----	-----	-----	-----	-----	-----	-----	-----	-----	-----	-----	-----	-----	-----	-----	-----	-----	-----	-----	-----	-----	-----	-----	-----	-----	-----	-----	-----	-----	-----	-----	-----	-----	-----	-----	-----	-----	-----	-----	-----	-----	-----	-----	-----	-----	-----	-----	-----	-----	-----	-----	-----	-----	-----	-----	-----	-----	-----	-----	-----	-----	-----	-----	-----	-----	-----	-----	-----	-----	-----	-----	-----	-----	-----	-----	-----	-----	-----	-----	-----	-----	-----	-----	-----	-----	-----	-----	-----	-----	-----	-----	-----	-----	-----	-----	-----	-----	-----	-----	-----	-----	-----	-----	-----	-----	-----	-----	-----	-----	-----	-----	-----	-----	-----	-----	-----	-----	-----	-----	-----	-----	-----	-----	-----	-----	-----

มหาวิทยาลัยเทคโนโลยีราชมงคลธัญบุรี

	06 APR 74	C 8614 C 79
--	-----------	-------------

2019年8月14日

ผู้ดำเนินการ

KLING

	6
--	---

১০	১০
----	----

ผู้ตรวจการ	
------------	--

เห็นชอบ

2	1
---	---

100

ਪਲੱਟ ਨੰਬਰ: 44

ผลิตภัณฑ์การบริการ

ଶେଷମୂର୍ତ୍ତି

[illegible]

三

นายอานันท์ ปันยารชุน

นายเอกอัครราชทูต

লেখক

วันที่ออกใบ

5	
---	--

911	111111
-----	--------

---

7

---

5





หมายเหตุ: เส้นจราจรบริเวณใกล้จุดทางแยก เส้นหยุดรถ เส้นห้ามลง หรืออื่นๆที่เกี่ยวเนื่อง ให้ตั้งรถติดตาม \* มาตราฐานงานพื้นผิวจราจรและเครื่องหมายจราจร \* และอยู่ในคู่มือปฏิบัติงานของช่างสำรวจชุมชน



องค์การบริหารส่วนตำบลหนองพลับ

โครงการ

ข้อมูลรูปแบบงานสำรวจทางหลวงชนบท  
สายบ้านดอนบม - บ้านดอนขวาง หมู่ที่ 6-7

สถานที่ที่ก่อสร้าง

สายบ้านดอนบม - บ้านดอนขวาง หมู่ที่ 6-7

แบบแสดง

แบบงานพื้นผิวจราจร

งานออกแบบสถาปัตยกรรมและวิศวกรรม

สำรวจ

เขียนแบบ

วิศวกร

ออกแบบ

ตรวจสอบ

ผู้ควบคุมการก่อสร้าง

กองช่าง

(นายสมใจ ตาอัสถ์ชัย)

ผู้อำนวยการกองช่าง

เห็นชอบ

ปลัด อบต.

อนุมัติ

นาย อบต.

นายก อบต.

นายก อบต.

นายก อบต.

นายก อบต.

นายก อบต.

นายก อบต.

นายก อบต.

นายก อบต.

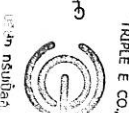
นายก อบต.

นายก อบต.

นายก อบต.

นายก อบต.

นายก อบต.



TUNE E CO., LTD.

หน้า 34

หน้า 34

หน้า 34

หน้า 34

หน้า 34

หน้า 34

หน้า 34

หน้า 34

หน้า 34

หน้า 34

หน้า 34

หน้า 34

หน้า 34

หน้า 34

หน้า 34

หน้า 34

หน้า 34

หน้า 34

หน้า 34

หน้า 34

หน้า 34

หน้า 34

หน้า 34

หน้า 34

แบบแปลนขยายถนน (ช่วงที่ 1)

SCALE A3 85 1 : 50

เส้นขอบทาง  
เส้นจราจรสีเทาในทางเดินเท้า สีขาว กว้าง 0.10 ม.

เส้นแบ่งทางจราจร  
เส้นจราจรสีเทาในทางเดินเท้า สีขาว กว้าง 0.10 ม.

เส้นขอบทาง  
เส้นจราจรสีเทาในทางเดินเท้า สีขาว กว้าง 0.10 ม.

7

14

หมายเหตุ: เป็นรายงานวิเคราะห์สิ่งแวดล้อมเบื้องต้น เป็นข้อมูล เป็นคำแนะนำ หรือข้อเท็จจริงเบื้องต้น ให้ใช้เบื้องต้น "ภาคฐานงานเป็นโครงการและเครื่องมือตรวจสอบ" และอยู่ในชุดข้อมูลโครงการสิ่งแวดล้อม



องค์การบริหารส่วนตำบลหนองลับ

โครงการ

ข้อมูลเบื้องต้นเกี่ยวกับโครงการก่อสร้าง  
สำนักงานเทศบาลตำบลหนองลับ - บ้านดอนขวาง หมู่ที่ 6-7

สถานที่ก่อสร้าง

สถานที่ก่อสร้าง - บ้านดอนขวาง หมู่ที่ 6-7  
ตำบลหนองลับ, อำเภอหนองปรือ จังหวัดสุพรรณบุรี

แบบแสดง

แบบร่างผังเมือง

งานออกแบบสถาปัตยกรรมและวิศวกรรม

สำรวจ  
CAI 1000 มม.  
นายวิชาญ วิชาญ  
29 พฤศจิกายน 2563  
นายวิชาญ วิชาญ  
29 พฤศจิกายน 2563



TRIPLE E CO., LTD.

บริษัท ทริปเปิ้ล อี จำกัด

ผู้ควบคุมการก่อสร้าง  
นายวิชาญ วิชาญ  
29 พฤศจิกายน 2563

ผู้ควบคุมการก่อสร้าง  
นายวิชาญ วิชาญ  
29 พฤศจิกายน 2563

เห็นชอบ

ปดิ อดิ  
นายวิชาญ วิชาญ  
29 พฤศจิกายน 2563

ปดิ อดิ  
นายวิชาญ วิชาญ  
29 พฤศจิกายน 2563

นายวิชาญ วิชาญ  
นายวิชาญ วิชาญ  
29 พฤศจิกายน 2563

นายวิชาญ วิชาญ  
นายวิชาญ วิชาญ  
29 พฤศจิกายน 2563

นายวิชาญ วิชาญ  
นายวิชาญ วิชาญ  
29 พฤศจิกายน 2563

นายวิชาญ วิชาญ  
นายวิชาญ วิชาญ  
29 พฤศจิกายน 2563

หน้า 8	หน้า 14
-----------	------------



หมายเหตุ: เส้นจราจรสีเหลืองใช้สำหรับรถจักรยานยนต์ เส้นจราจรสีน้ำเงินใช้สำหรับรถบรรทุก เส้นจราจรสีน้ำเงินใช้สำหรับรถบรรทุก และอยู่ในลักษณะของเส้นจราจรสีน้ำเงิน



องค์การบริหารส่วนตำบลหนองบัว

โครงการ

ข้อมูลพื้นฐานของโครงการ  
สายงานขนส่ง - บ้านหนองบัว หมู่ที่ 6-7

สถานที่ก่อสร้าง

สายงานขนส่ง - บ้านหนองบัว หมู่ที่ 6-7

แบบแสดง

แบบงานติดตั้งราง

งานออกแบบสถาปัตยกรรมและวิศวกรรม

TRIPLE E CO., LTD.

สำรวจ

นายสมชาย ใจดี  
29 หมู่ 6-7 ตำบลหนองบัว อำเภอเมือง จังหวัดขอนแก่น

วิศวกร

นายสมชาย ใจดี  
29 หมู่ 6-7 ตำบลหนองบัว อำเภอเมือง จังหวัดขอนแก่น

ผู้ออกแบบ

นายสมชาย ใจดี  
29 หมู่ 6-7 ตำบลหนองบัว อำเภอเมือง จังหวัดขอนแก่น

ผู้ควบคุมการก่อสร้าง

นายสมชาย ใจดี  
29 หมู่ 6-7 ตำบลหนองบัว อำเภอเมือง จังหวัดขอนแก่น

ผู้ดำเนินการก่อสร้าง

นายสมชาย ใจดี  
29 หมู่ 6-7 ตำบลหนองบัว อำเภอเมือง จังหวัดขอนแก่น

ผู้ดำเนินการก่อสร้าง

นายสมชาย ใจดี  
29 หมู่ 6-7 ตำบลหนองบัว อำเภอเมือง จังหวัดขอนแก่น

ผู้ดำเนินการก่อสร้าง

นายสมชาย ใจดี  
29 หมู่ 6-7 ตำบลหนองบัว อำเภอเมือง จังหวัดขอนแก่น

ผู้ดำเนินการก่อสร้าง

นายสมชาย ใจดี  
29 หมู่ 6-7 ตำบลหนองบัว อำเภอเมือง จังหวัดขอนแก่น

ผู้ดำเนินการก่อสร้าง

นายสมชาย ใจดี  
29 หมู่ 6-7 ตำบลหนองบัว อำเภอเมือง จังหวัดขอนแก่น

ผู้ดำเนินการก่อสร้าง

นายสมชาย ใจดี  
29 หมู่ 6-7 ตำบลหนองบัว อำเภอเมือง จังหวัดขอนแก่น

ผู้ดำเนินการก่อสร้าง

นายสมชาย ใจดี  
29 หมู่ 6-7 ตำบลหนองบัว อำเภอเมือง จังหวัดขอนแก่น

หมายเหตุ: แผนผังบริเวณปลูกตอมกบ เป็นหตุสร. เป็นห้ามแสง หรืออื่น ๆ ที่เกี่ยวข้อง ไม่ให้อัดตอม. \* มาฐานงานดินเป็นจริงและเครื่องมอยจริง และอยู่ในสอติของอชช.ผู้ควบคุมงาน



องค์การบริหารส่วนตำบลหนองพลับ

โครงการ

ซ่อมสร้างถนนผิวจราจรแอสฟัลติก  
ตำบลหนองพลับ - บ้านดอนขวาง หมู่ที่ 6-7

สถานที่ก่อสร้าง

ตำบลหนองพลับ - บ้านดอนขวาง หมู่ที่ 6-7  
ตำบลหนองพลับ ตำบลหนองพลับ จังหวัดหนองบัวลำภู

แบบแสดง

แบบงานดินเส้นจราจร

งานออกแบบสถาปัตยกรรมและวิศวกรรม

TABLE E CQ

สำรวจ

นายทศพร กิ่งแก้ว วิศวกร ๒๓ ๒๕๖๓

นายทศพร กิ่งแก้ว วิศวกร ๒๓ ๒๕๖๓



นายทศพร กิ่งแก้ว

วิศวกร

นายทศพร กิ่งแก้ว วิศวกร ๒๓ ๒๕๖๓

นายทศพร กิ่งแก้ว วิศวกร ๒๓ ๒๕๖๓

ผู้ควบคุมงาน

นายทศพร กิ่งแก้ว วิศวกร ๒๓ ๒๕๖๓

นายทศพร กิ่งแก้ว วิศวกร ๒๓ ๒๕๖๓

กองช่าง

นายทศพร กิ่งแก้ว วิศวกร ๒๓ ๒๕๖๓

นายทศพร กิ่งแก้ว วิศวกร ๒๓ ๒๕๖๓

เห็นชอบ

นายทศพร กิ่งแก้ว วิศวกร ๒๓ ๒๕๖๓

นายทศพร กิ่งแก้ว วิศวกร ๒๓ ๒๕๖๓

อนุมัติ

นายทศพร กิ่งแก้ว วิศวกร ๒๓ ๒๕๖๓

นายทศพร กิ่งแก้ว วิศวกร ๒๓ ๒๕๖๓

นายก อบต.

นายทศพร กิ่งแก้ว วิศวกร ๒๓ ๒๕๖๓

นายทศพร กิ่งแก้ว วิศวกร ๒๓ ๒๕๖๓

นายทศพร กิ่งแก้ว

วิศวกร

นายทศพร กิ่งแก้ว วิศวกร ๒๓ ๒๕๖๓

นายทศพร กิ่งแก้ว

วิศวกร

นายทศพร กิ่งแก้ว วิศวกร ๒๓ ๒๕๖๓

นายทศพร กิ่งแก้ว

วิศวกร

นายทศพร กิ่งแก้ว วิศวกร ๒๓ ๒๕๖๓

นายทศพร กิ่งแก้ว

วิศวกร

นายทศพร กิ่งแก้ว วิศวกร ๒๓ ๒๕๖๓

10

14

14



องค์การบริหารส่วนตำบลหนองพลับ

โครงการ

ซ่อมสร้างถนนและรางระบายน้ำที่ตัด  
จากบ้านหนองพลับ ตำบลหนองพลับ อำเภอเมืองบุรีรัมย์ 6-7

สถานที่ก่อสร้าง

ตามบ้านหนองพลับ - บ้านหนองพลับ หมู่ที่ 6-7  
ตำบลหนองพลับ อำเภอเมืองบุรีรัมย์ จังหวัดบุรีรัมย์

แบบแสดง

แบบงานติดตั้งราง

งานออกแบบสถาปัตยกรรมและวิศวกรรม

สำรวจ

แปลแบบ

วิศวกร

ออกแบบ

ตรวจสอบ

ผู้ควบคุมงาน

ก่อสร้าง

นายสมใจ พูลสวัสดิ์

ผู้อำนวยการกองช่าง

เห็นชอบ

ผู้ควบคุมงาน

นายสมใจ พูลสวัสดิ์

ผู้ควบคุมงาน

อนุมัติ

นายก อบต. (นายสมใจ พูลสวัสดิ์)

นายสมใจ พูลสวัสดิ์ (นายสมใจ พูลสวัสดิ์)

นายสมใจ พูลสวัสดิ์ (นายสมใจ พูลสวัสดิ์)

นายสมใจ พูลสวัสดิ์ (นายสมใจ พูลสวัสดิ์)

นายสมใจ พูลสวัสดิ์ (นายสมใจ พูลสวัสดิ์)

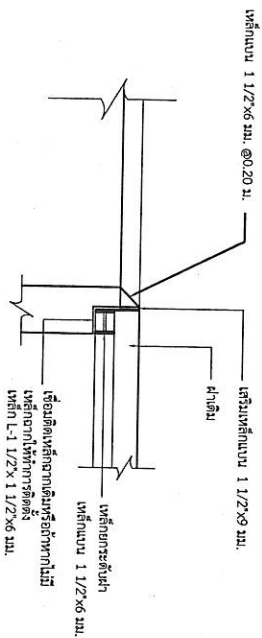
นายสมใจ พูลสวัสดิ์ (นายสมใจ พูลสวัสดิ์)

นายสมใจ พูลสวัสดิ์ (นายสมใจ พูลสวัสดิ์)

หน้า 11	จำนวนแผ่น 14
---------	--------------

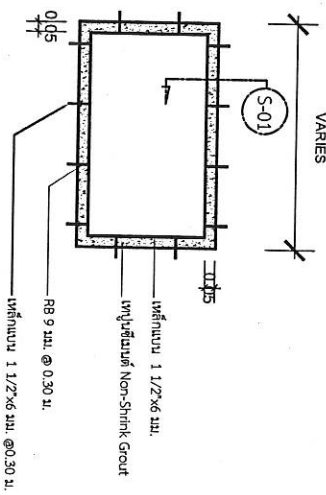
แบบการยึดท่อผ่าข้อหัก 0.50x0.60ม.

: ทำการยกกระดานผ่าข้อหักโดยใช้ผ้าดิน



รูปตัดขยาย S-01

VARIES

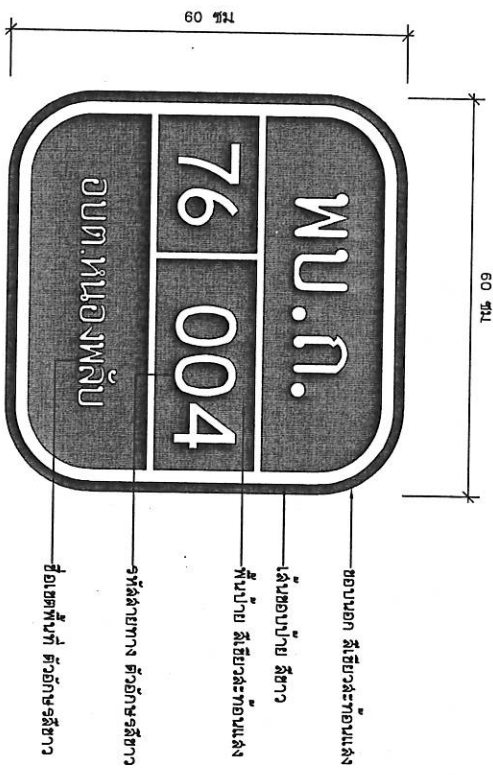


เปลี่ยนเหล็กเสริมระดับผ่า

SCALE 1:25

ผ่าข้อหัก	จำนวน
ขนาด	66
0.60 x 0.50	
0.50 x 0.50	4



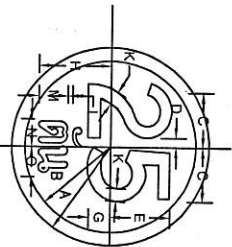


xhkp, kpgj-mk'sj, 'mhv'5bjo Zo3@2@X  
ขนาด 60x60 ซม.



ป้ายบอกจุดหมายปลายทาง (น-2)

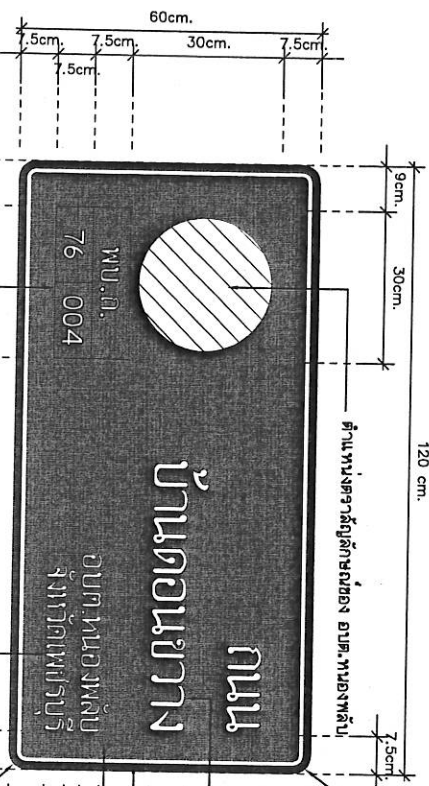
9y,soy'inhwmpuifei' #Q :  
9y,soy'inhw'4Kufei' @Q :  
J'deif'vmblnk' lufeif' %Q :  
8;k,pk;xhkp,shgwrj8iyh'j' \* :  
Bk,pk;xhkp,shgwrj8iyh'j' \* :  
Bk,pk;xhkp,shgwrj8iyh'j' \* :



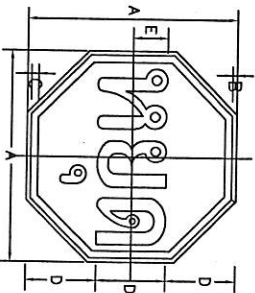
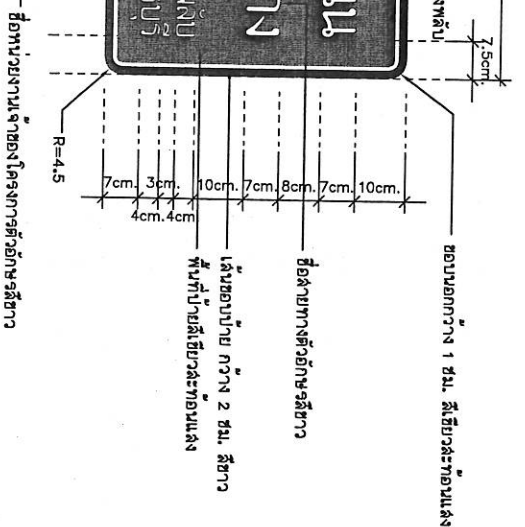
ขนาดป้ายจราจร		A	B	C	D	E	G	H	K	L	M	N	O
1	1	22.5	19.5	12.5	2.4	13.5	5.3	16.1	3.75	1.3	7	5.7	7
2	2	30	26	16.7	3.2	18	7	21.5	5	1.8	9.4	7.6	9.3
3	3	37.5	32.5	20.8	4	22.5	8.8	26.9	6.25	2.2	11.7	9.5	11.7
4	4	45	39	25	4.8	27	10.5	32.3	7.5	2.6	14.1	11.4	14



กรมทางหลวงชนบท  
กรมการขนส่งทางบก  
กรมการจราจร



การระบายน้ำของวัสดุจากทางขอบสีขาวพื้นสีเขียว  
รหัสสายทางตัวอักษรสีขาวสูง 4 ซม.  
ขนาด 120x60 ซม.



ขนาดป้ายจราจร		A	B	C	D	E
1	1	22.5	19.5	12.5	2.4	13.5
2	2	30	26	16.7	3.2	18
3	3	37.5	32.5	20.8	4	22.5
4	4	45	39	25	4.8	27

แผ่นขอบป้าย สีแดงสะท้อนแสง  
พื้นขอบป้าย สีขาวสะท้อนแสง  
พื้นป้าย สีเขียวสะท้อนแสง  
เครื่องหมาย สีดำสะท้อนแสง



องค์การบริหารส่วนตำบลหนองพลับ

โครงการ

สถานที่ก่อสร้าง

สถานที่ก่อสร้าง - บ้านหนองพลับ หมู่ 6-7  
พื้นที่ก่อสร้าง - บ้านหนองพลับ หมู่ 6-7

แบบแปลน

แบบแปลนโครงการ

งานออกแบบสถาปัตยกรรมและวิศวกรรม

สำรวจ

เปลี่ยนแปลง

วิศวกร

ออกแบบ

ตรวจสอบ

ผู้ดำเนินการ

ก่อสร้าง

(นายสมใจ ชาติสุข)

ผู้อำนวยการกองช่าง

เห็นชอบ

ปลัด อบต.

ปลัด อบต.

อนุมัติ

นายก อบต.

นายก อบต.

นายก อบต.

นายก อบต.

นายก อบต.

นายก อบต.

นายก อบต.

นายก อบต.

นายก อบต.

โครงการของ อบต.หนองพลับ

ประเภทงาน \_\_\_\_\_

ชนิดวัสดุ \_\_\_\_\_

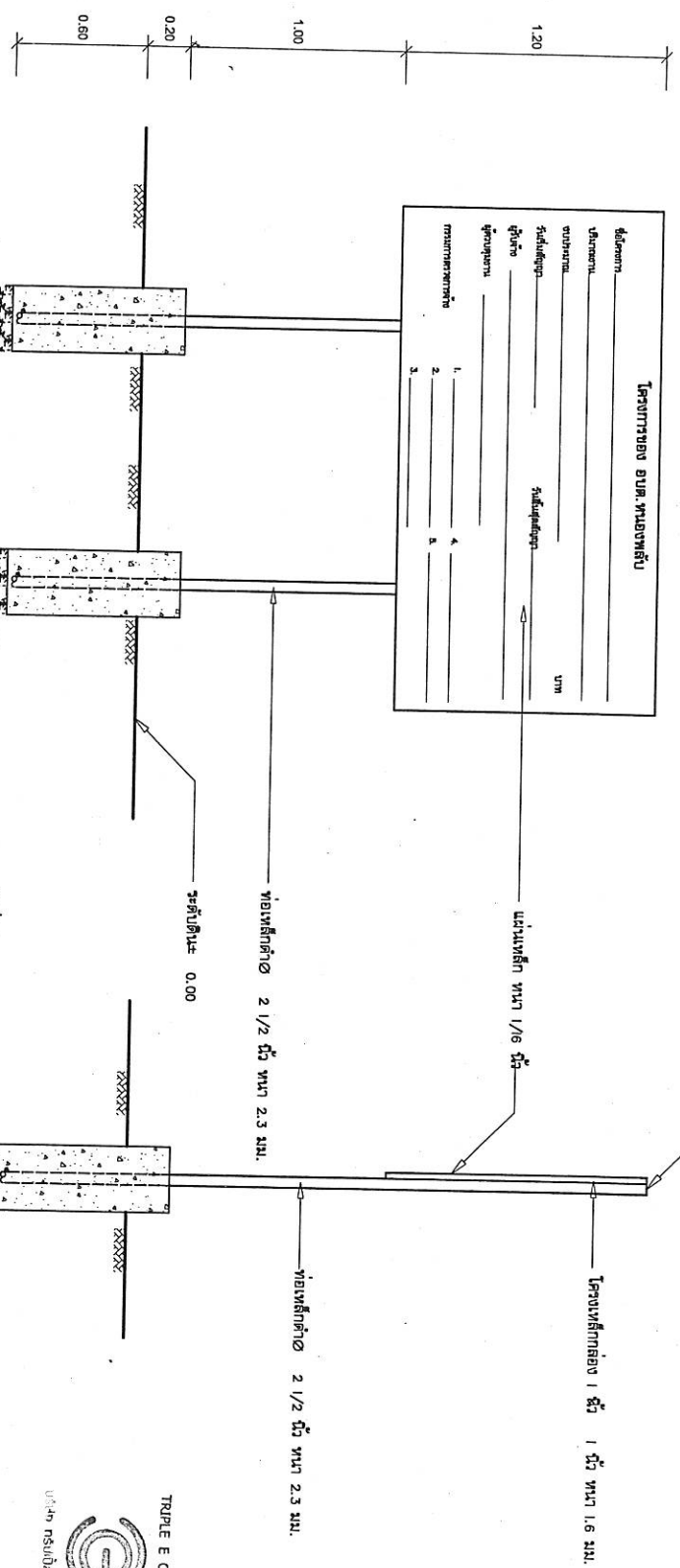
วันที่ \_\_\_\_\_

ผู้ทำ \_\_\_\_\_

ผู้ควบคุมงาน \_\_\_\_\_

หมายเลขงาน \_\_\_\_\_

1. \_\_\_\_\_ 2. \_\_\_\_\_ 3. \_\_\_\_\_ 4. \_\_\_\_\_




รูปด้านหน้า

รูปด้านข้าง

รายการประกอบแบบ

1. เสา และพื้นป้ายทาสีเขียวทั้งสองด้าน ใต้ร่มเงา กันสแลม
2. ตัวหนังสือสีขาว ขนาดตามความเหมาะสม
3. ตัวป้ายขึ้นแผ่นเหล็ก ขนาด กว้าง 1.20 เมตร ยาว 2.40 เมตร หน้า 1/6 นิ้ว
4. ตำแหน่งการติดตั้งป้ายอยู่ตามงานถนนผู้กำหนด



องค์การบริหารส่วนตำบลหนองพลับ

โครงการ

ข้อมูลงานแบบและรายการประกอบแบบ  
สถาปัตย์โยธา - บ้านหนองพลับ หมู่ที่ 6-7

สถานที่ก่อสร้าง

แบบแสดง

แบบนำขึ้นโครงการ

งานออกแบบสถาปัตยกรรมและวิศวกรรม

LT' สํารวจ

เขียนแบบ

วิศวกร

ออกแบบ

ตรวจสอบ

ผู้อนุญาต

กองช่าง

ผู้อนุญาต

หน้างาน

หน้างาน

หน้างาน

หน้างาน

หน้างาน

หน้างาน

หน้างาน

หน้างาน

หน้างาน

หน้างาน

หน้างาน

หน้างาน

หน้างาน