รายการประมาณราคาพร้อมแบบก่อสร้าง

งานจัดระบบอนุรักษ์ดินและน้ำพื้นที่ลุ่ม–ดอน

ปีงบประมาณ พ.ศ. 2570

เขตพัฒนาที่ดินลุ่มน้ำ ห้วยแดง แปลงที่ 381(2568)

พื้นที่ดำเนินการ

บริเวณ บ้านขามป้อม หมู่ 9, บ้านกุดเชือก หมู่ 10

ตำบลบ้านลาน อำเภอบ้านไผ่ จังหวัดขอนแก่น

เป้าหมาย 750 ไร่ งบประมาณ 750,000 บาท

สถานีพัฒนาที่ดินขอนแก่น **กรมพัฒนาที่ดิน**

สำนักงานพัฒนาที่ดินเขต 5 **กระทรวงเกษตรและสหกรณ์**

แผนที่ตั้งโครงการฯ

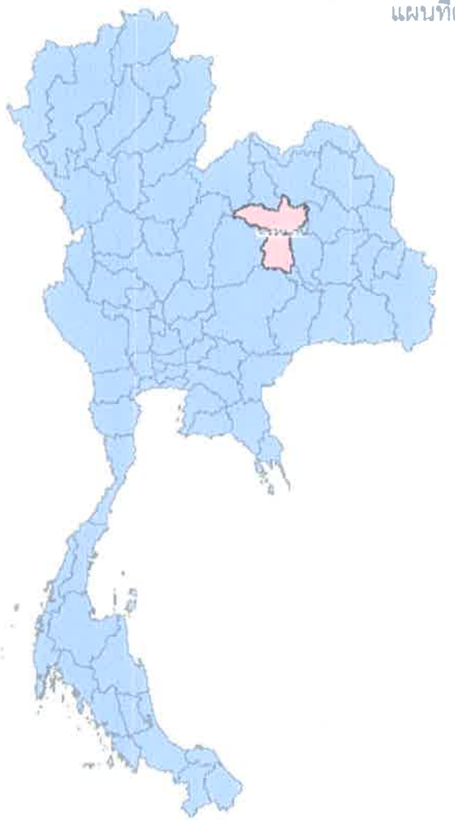

แผนที่ประเทศไทย



แผนที่จังหวัดขอนแก่น



แผนที่สังเขป

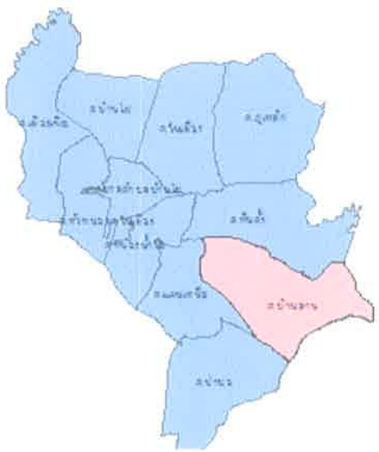

แผนที่อำเภอบ้านไผ่

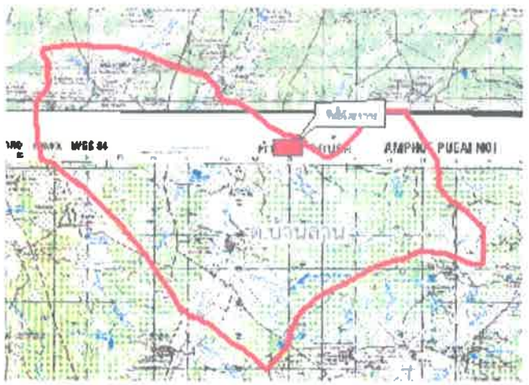

ระวาง 5541 II, 5540 I ชื่อระวางบ้านหินตั้ง,อำเภอเปือยน้อย

แบบ ปร.6

ใบสรุปราคา (จ้างเหมา)

งานจัดทำระบบอนุรักษ์ดินและน้ำบนพื้นที่ลุ่มดอน

บริเวณ บ้านขามป้อม หมู่ 9, บ้านกุดเชือก หมู่ 10 ตำบลบ้านลาน อำเภอบ้านไผ่ จังหวัดขอนแก่น

สถานีพัฒนาที่ดินขอนแก่น

ประจำปีงบประมาณ พ.ศ. 2570

แบบก่อสร้าง เลขที่ สพข.05 ขก.ลด.01 /2570 พื้นที่เป้าหมาย 750 ไร่

ลำดับ	รายการ	ราคากลาง	หมายเหตุ
1	งานจัดทำระบบอนุรักษ์ดินและน้ำ	750,204.59	
สรุป	รวมเป็นเงินทั้งสิ้น	750,204.59	
	จำนวนเงินที่ขอเบิกจ่าย	750,000.00	
	รวมเป็นเงิน (ตัวอักษร)	(เจ็ดแสนห้าหมื่นบาทถ้วน)	

คณะกรรมการกำหนดราคากลาง ได้ตรวจสอบแล้ว เห็นชอบกับค่าจ้างเหมานี้และให้ยึดถือประมาณราคานี้ เป็นราคากลางจึงได้ลงลายมือชื่อไว้เป็นหลักฐาน

ลงชื่อ .....ประธานกรรมการ
(นายวิวัฒน์ สิงห์คำมา)
เจ้าพนักงานการเกษตรชำนาญงาน

ลงชื่อ .....กรรมการ
(นางสาวนิภาพร ไชยศรี)
นักวิชาการเกษตรชำนาญการ

ลงชื่อ .....กรรมการ
(นางพัชนี เค้ายา)
นักวิชาการเกษตรชำนาญการพิเศษ

ลงชื่อ.....ตรวจ
(นางสุกัญญา ทวีกิจ)
ผู้อำนวยการสถานีพัฒนาที่ดินขอนแก่น

ลงชื่อ.....เห็นชอบ/อนุมัติ
(นายบุญช่วย ช่วยระดม)
ผู้อำนวยการสำนักงานพัฒนาที่ดินเขต 5

ใบสรุปประมาณราคา (จ้างเหมา)

งานจัดทำระบบอนุรักษ์ดินและน้ำบนพื้นที่ลุ่มดอน

บริเวณ บ้านขามป้อม หมู่ 9, บ้านกุดเชือก หมู่ 10 ตำบลบ้านลาน อำเภอบ้านไผ่ จังหวัดขอนแก่น

สถานีพัฒนาที่ดินขอนแก่น

ประจำปีงบประมาณ พ.ศ. 2570

แบบก่อสร้าง เลขที่ สพข.05 ขก.ลด.01 /2570 พื้นที่เป้าหมาย 750 ไร่

ลำดับ	รายการ	ปริมาณ (1)	หน่วย	ค่างานต้นทุน/หน่วย (บาท) (2)	ค่างานต้นทุน (บาท) (3)=(1)x(2)	ค่าFactor F 1.3373 (บาท)	ราคากลาง ราคากลาง/หน่วย (5)=(2)x1.3373	ราคากลาง ราคากลาง (6)=(3)+F	หมายเหตุ
	งานจัดทำระบบอนุรักษ์ดินและน้ำ								
1	ปรับรูปแปลงนาลักษณะที่ 1 รูปแบบที่ 1	9.62	กม.	24,876.00	239,307.12	80,718.2916	33,266.67	320,025.41	
2	ปรับรูปแปลงนาลักษณะที่ 1 รูปแบบที่ 5	1.50	กม.	58,044.00	87,066.00	29,367.3618	77,622.24	116,433.36	
3	ปรับระดับพื้นที่นาแบบมีคูน้ำ รูปแบบที่ 4	1.00	กม.	103,650.00	103,650.00	34,961.1450	138,611.15	138,611.15	
4	ขุดร่องน้ำยกคันฯ ขนาด 600 ลบ.ม.	1	แห่ง	16,761.60	16,761.60	5,653.6877	22,415.29	22,415.29	ราคา ต่อ 1 แห่ง พร้อมป้าย
5	ขุดร่องน้ำยกคันฯ ขนาด 800 ลบ.ม.	4	แห่ง	22,348.80	89,395.20	30,153.0010	29,887.05	119,548.20	ราคา ต่อ 1 แห่ง พร้อมป้าย
6	บ่อกักเก็บน้ำ ขนาด 1,000 ลบ.ม.	1	แห่ง	20,730.00	20,730.00	6,992.2290	27,722.23	27,722.23	ราคา ต่อ 1 แห่ง พร้อมป้าย
7	งานป้ายโครงการ	1	ป้าย	4,074.59	4,074.59	1,374.3592	5,448.95	5,448.95	
				รวม	560,984.51	189,220.08		750,204.59	
	เงื่อนไขการใช้ตาราง Factor F งานชลประทาน								
	- เงินจ่ายล่วงหน้า 0%								
	- ดอกเบี้ยเงินกู้ 7 %								
	- ภาษีมูลค่าเพิ่ม 7 %								
							รวมราคากลางทั้งสิ้น	750,204.59	

รายการประมาณราคาเบื้องต้นอ้างอิงจาก 1.ราคาวัสดุก่อสร้างในท้องถิ่น จากสำนักงานพาณิชย์จังหวัดขอนแก่น 2.ราคางานขุดดินด้วยเครื่องจักร งานก่อสร้างชลประทาน จากคณะกรรมการราคากลาง และขึ้นทะเบียนผู้ประกอบการ มิถุนายน 2569 ราคาน้ำมันดีเซล อ.เมือง 42.00 - 42.99บาท/ลิตร

ประมาณราคาเมื่อ 3 พฤศจิกายน พ.ศ. 2569

ลงชื่อ .....ประมาณราคา

(นายกิตติศักดิ์ ผาจันทา)

นายช่างสำรวจชำนาญงาน

ใบรายละเอียดประมาณราคา (จ้างเหมา)
งานจัดทำระบบอนุรักษ์ดินและน้ำบนพื้นที่ลุ่มดอน
บริเวณ บ้านขามป้อม หมู่ 9, บ้านกุดเชือก หมู่ 10 ตำบลบ้านลาน อำเภอบ้านไผ่ จังหวัดขอนแก่น
สถานีพัฒนาที่ดินขอนแก่น
ประจำปีงบประมาณ พ.ศ. 2570
แบบก่อสร้าง เลขที่ สพข.05 ขก.ลด.01 /2570 พื้นที่เป้าหมาย 750 ไร่

ลำดับที่	รายการ	จำนวน	หน่วย	ค่าวัสดุ		ค่าแรงงาน		รวม	ตามแบบมาตรฐานเลขที่	หมายเหตุ
				ราคาต่อหน่วย (บาท)	จำนวนเงิน (บาท)	ราคาต่อหน่วย (บาท)	จำนวนเงิน (บาท)	ค่างานต้นทุน (บาท)		
1	ปรับรูปแปลงนาลักษณะที่ 1 รูปแบบที่ 1	1,200	ลบ.ม.	-	-	20.73	24,876.00	**24,876.00**	สพข.5-01/2569	ราคา ต่อ 1 กม.
2	ปรับรูปแปลงนาลักษณะที่ 1 รูปแบบที่ 5	2,800	ลบ.ม.	-	-	20.73	58,044.00	**58,044.00**	สพข.5-05/2569	ราคา ต่อ 1 กม.
3	ปรับระดับพื้นที่นาแบบมีคูน้ำ รูปแบบที่ 4	5,000	ลบ.ม.	-	-	20.73	103,650.00	**103,650.00**	สพข.5-16/2569	ราคา ต่อ 1 กม.
4	ขุดร่องน้ำยกคันฯ ขนาด 600 ลบ.ม.	600	ลบ.ม.	-	-	20.73	12,438.00	12,438.00		
	4.1 งานขนย้ายและปรับเกลี่ยดิน	360	ลบ.ม.	-	-	12.01	4,323.60	4,323.60	สพข.5-24/2569	ราคา ต่อ 1 แห่ง พร้อมป้าย
							รวมข้อ 4	**16,761.60**		
5	ขุดร่องน้ำยกคันฯ ขนาด 800 ลบ.ม.	800	ลบ.ม.	-	-	20.73	16,584.00	16,584.00		
	5.1 งานขนย้ายและปรับเกลี่ยดิน	480	ลบ.ม.	-	-	12.01	5,764.80	5,764.80	สพข.5-25/2569	ราคา ต่อ 1 แห่ง พร้อมป้าย
							รวมข้อ 5	**22,348.80**		
6	บ่อกักเก็บน้ำ ขนาด 1,000 ลบ.ม.	1,000	ลบ.ม.	-	-	20.73	20,730.00	**20,730.00**	สพข.5-30/2569	ราคา ต่อ 1 แห่ง พร้อมป้าย
7	งานป้ายโครงการ									
	- แผ่นเหล็กดำ ขนาด 800x1200x1.2 มม.	1	แผ่น	550.00	550.00	-	-	550.00		
	- ท่อเหล็กดำกลวง 50x50x2.3 มม.	5.00	ม.	160.00	800.00	-	-	800.00		
	- ท่อเหล็กดำกลวง 25x25x2.3 มม.	4.80	ม.	75.00	360.00	-	-	360.00		
	- เหล็ก RB9mm.	1.00	กก.	30.00	30.00	-	-	30.00		
	- ปูนซีเมนต์ปอร์ตแลนด์	18.00	กก.	3.50	63.00	-	-	63.00		
	- หิน	0.10	ลบ.ม.	795.00	79.50	-	-	79.50		
	- ทราย	0.10	ลบ.ม.	550.00	55.00	-	-	55.00	สพข.5-34/2569	ราคา ต่อ 1 ป้าย
	- สีทาเหล็ก	1.00	ตร.ม.	48.00	48.00	-	-	48.00		
	- งานสีป้าย(สีเขียว)	1.92	ตร.ม.	65.00	124.80			124.80		
	- ค่าพิมพ์ตัวหนังสือป้ายโครงการ	0.96	ตร.ม.	650.00	624.00	-	-	624.00		
	- น็อตยึด M10	4	ตัว	25.00	100.00	-	-	100.00		
	- ไม้แบบ	1	ตร.ม.	300.00	300.00	-	-	300.00		
	- ค่าแรง (30%)	1	งาน	-	-	940.29	940.29	940.29		
	รวมข้อ 4 งานป้ายโครงการ				**3,134.30**		**940.29**	**4,074.59**		

แบบแปลนงานจัดทำระบบอนุรักษ์ดินและน้ำบนพื้นที่ลุ่มตอน
ปีงบประมาณ 2570
บริเวณ บ้านขามป้อม หมู่ 9, บ้านกุดเชือก หมู่ 10 ตำบลบ้านลาน อำเภอบ้านไผ่ จังหวัดขอนแก่น



สำดับชุด L7018 ระวาง 5541 II,5540 I ชื่อระวางบ้านหินดั่ง,อำเภอเปือยน้อย

สถานีพัฒนาที่ดินขอนแก่น

สพข.05 สร.ขก.ลด.01/2570

แบบแปลนกิจกรรม
การจัดระบบอนุรักษ์ดินและน้ำ

เขียนแผนที่
นายช่างสำรวจ

เขียนแบบ
นายช่างโยธา

ออกแบบ
วิศวกรโยธา

ออกแบบ
หน่วยพัฒนาที่ดิน

ตรวจสอบ
ผู้อำนวยการกลุ่มสำรวจเพื่อทำแผนที่

ตรวจสอบ
ผู้อำนวยการสถานีพัฒนาที่ดินขอนแก่น

เห็นชอบ
รักษาการ
ผู้เชี่ยวชาญด้านวางระบบการพัฒนาที่ดิน

อนุมัติ
ผู้อำนวยการสำนักงานพัฒนาที่ดินเขต 5

แบบขยายปรับรูปแปลงนาลักษณะที่ 1 รูปแบบที่ 1

มาตราส่วน 1 : 50

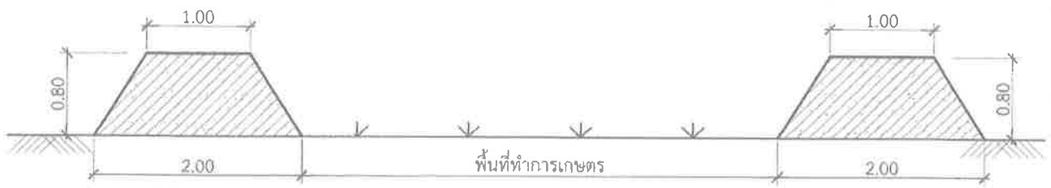

ปริมาณดิน = 1.2 ลบ.ม./ม.

	แบบปรับรูปแปลงนาลักษณะที่ 1 รูปแบบที่ 1				เขียนแบบ นายช่างโยธาชำนาญงาน		
	ตรวจแบบ				แบบเลขที่ : สพข.5-01/2569		
ผอ.สพด.มหาสารคาม		ผอ.สพด.หนองบัวลำภู		ผอ.กลุ่มวิชาการ ฯ		หัวหน้าฝ่ายบริหาร ฯ	
ผอ.สพด.ขอนแก่น		ผอ.สพด.สกลนคร		ผอ.กลุ่มวางแผน ฯ		เห็นชอบ	อนุมัติ
ผอ.สพด.อุดรธานี		ผอ.สพด.กาฬสินธุ์		ผอ.กลุ่มวิเคราะห์ดิน		รักษาการผู้เชี่ยวชาญ ฯ	ผอ.สพข. 5
ผอ.สพด.หนองคาย		ผอ.สพด.บึงกาฬ		ผอ.กลุ่มสำรวจ ฯ			

แบบขยายปรับรูปแปลงนาลักษณะที่ 1 รูปแบบที่ 5

มาตราส่วน 1 : 50

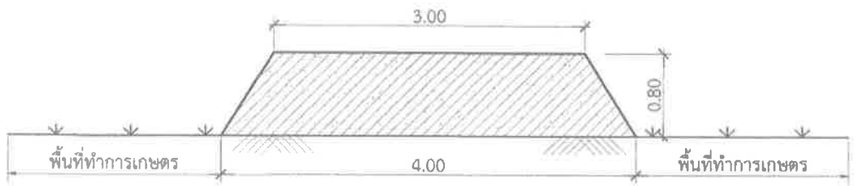

ปริมาณดิน = 2.80 ลบ.ม./ม.

	แบบปรับรูปแปลงนาลักษณะที่ 1 รูปแบบที่ 5				เขียนแบบ นายช่างโยธาชำนาญงาน		
	ตรวจแบบ					แบบเลขที่ : สพข.5-05/2569	
ผอ.สพด.มหาสารคาม		ผอ.สพด.หนองบัวลำภู		ผอ.กลุ่มวิชาการ ฯ		หัวหน้าฝ่ายบริหาร ฯ	
ผอ.สพด.ขอนแก่น		ผอ.สพด.สกลนคร		ผอ.กลุ่มวางแผน ฯ		เห็นชอบ	อนุมัติ
ผอ.สพด.อุดรธานี		ผอ.สพด.กาฬสินธุ์		ผอ.กลุ่มวิเคราะห์ดิน			
ผอ.สพด.หนองคาย		ผอ.สพด.บึงกาฬ		ผอ.กลุ่มสำรวจ ฯ		รักษาการผู้เชี่ยวชาญฯ	ผอ.สพข. 5

แบบขยายปรับระดับพื้นที่นาแบบมีคูน้ำ รูปแบบที่ 4

มาตราส่วน 1 : 50

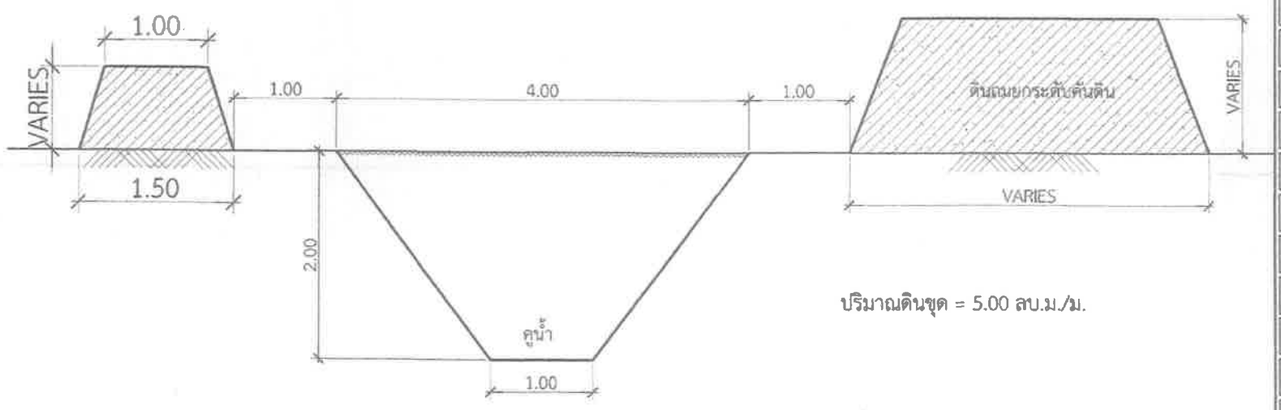

ปริมาณดินขุด = 5.00 ลบ.ม./ม.

สำนักงานพัฒนาที่ดินเขต 5

แบบเลขที่
สพข.5-16/2569

แบบแสดง
แบบปรับระดับพื้นที่นาแบบมีคูน้ำ รูปแบบที่ 4

เขียนแบบ
นายช่างเอธาชำนาญงาน

ตรวจแบบ

ผอ.สพด.มหาสารคาม	
ผอ.สพด.ขอนแก่น	
ผอ.สพด.อุดรธานี	
ผอ.สพด.หนองคาย	
ผอ.สพด.หนองบัวลำภู	
ผอ.สพด.สกลนคร	
ผอ.สพด.กาฬสินธุ์	
ผอ.สพด.บึงกาฬ	
ผอ.กลุ่มวิชาการ ฯ	
ผอ.กลุ่มวางแผน ฯ	
ผอ.กลุ่มวิเคราะห์ดิน	
ผอ.กลุ่มสำรวจ ฯ	
หัวหน้าฝ่ายบริหาร ฯ	

เห็นชอบ
รักษาการผู้เชี่ยวชาญ ฯ

อนุมัติ
ผอ.สพข. 5

แบบขุดร่องน้ำยกคัน ขนาด 600 ลบ.ม.

มาตราส่วน 1 : 250

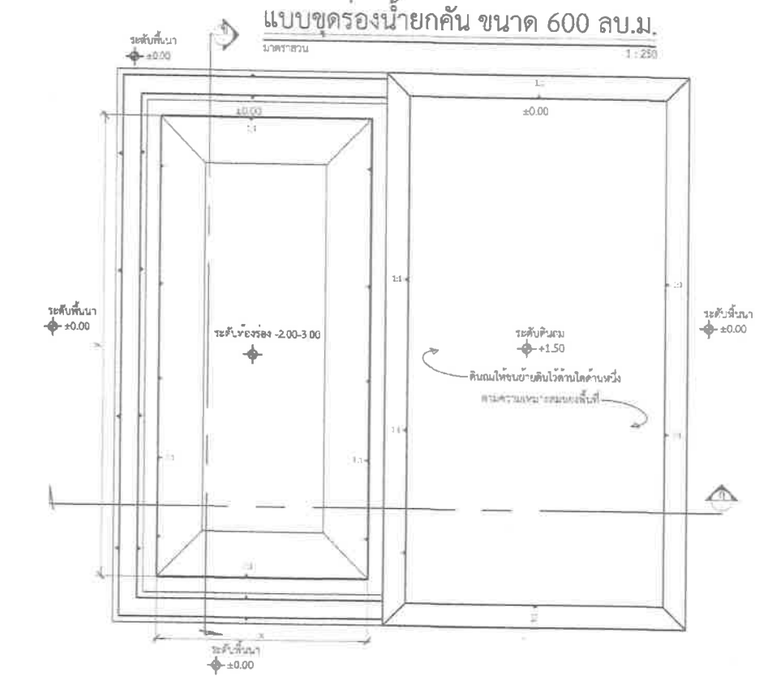

ตารางแสดง ความกว้าง x ความยาว ร่องน้ำยกคัน ขนาด 600 ลบ.ม.

ความลึก 2.00 ม.		ความลึก 2.50 ม.		ความลึก 3.00 ม.	
x	y	x	y	x	y
7.00	63.20	7.00	58.10	7.00	57.70
8.00	52.60	8.00	47.10	8.00	44.70
9.00	45.10	9.00	39.80	9.00	36.90
10.00	40.00	10.00	34.60	10.00	31.70
11.00	35.50	11.00	30.70	11.00	28.00
12.00	32.00	12.00	27.80	12.00	25.10
13.00	29.50	13.00	25.30	13.00	22.80
14.00	27.00	14.00	23.30	14.00	21.00
15.00	25.00	15.00	21.60	15.00	19.50
16.00	23.50	16.00	20.20	16.00	18.20

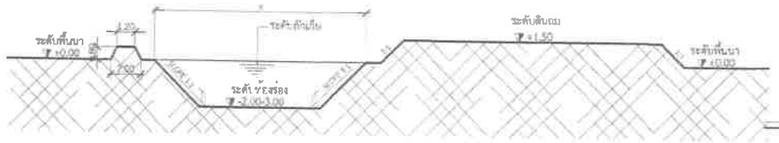

รูปตัด ก



รูปตัด ข

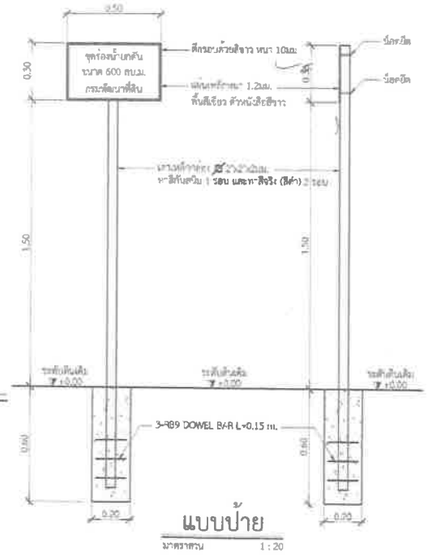

แบบป้าย

มาตราส่วน 1 : 20

สำนักงานพัฒนาที่ดินเขต 5

เขียนแบบ

นายสำรวย เชี่ยวชำนาญงาน

ตรวจ

ผู้อำนวยการกลุ่มสำรวจเพื่อทำแผนที่

ตรวจ

หัวหน้าฝ่ายบริการดิน

ตรวจ

ผู้อำนวยการกลุ่มวิชาการเพื่อการพัฒนาที่ดิน

ตรวจ

ผู้อำนวยการกลุ่มวางแผนการใช้ที่ดิน

ตรวจ

ผู้อำนวยการกลุ่มวิเคราะห์ดิน

ตรวจ

ผู้อำนวยการสถานีพัฒนาที่ดินขอนแก่น

ตรวจ

ผู้อำนวยการสถานีพัฒนาที่ดินอุดรธานี

ตรวจ

ผู้อำนวยการสถานีพัฒนาที่ดินมหาสารคาม

ตรวจ

ผู้อำนวยการสถานีพัฒนาที่ดินหนองคาย

ตรวจ

ผู้อำนวยการสถานีพัฒนาที่ดินกาฬสินธุ์

ตรวจ

ผู้อำนวยการสถานีพัฒนาที่ดินสกลนคร

ตรวจ

ผู้อำนวยการสถานีพัฒนาที่ดินบึงกาฬ

ตรวจ

ผู้อำนวยการสถานีพัฒนาที่ดินหนองบัวลำภู

เห็นชอบ

รักษาการผู้เชี่ยวชาญฯ

อนุมัติ

ผู้อำนวยการสำนักงานพัฒนาที่ดิน เขต 5

แบบขุดร่องยกคัน ขนาด 600 ลบ.ม.

แบบเลขที่ : สพข.5 - 24/2569

แบบขุดร่องน้ำยกคัน ขนาด 800 ลบ.ม.

มาตราส่วน 1 : 250

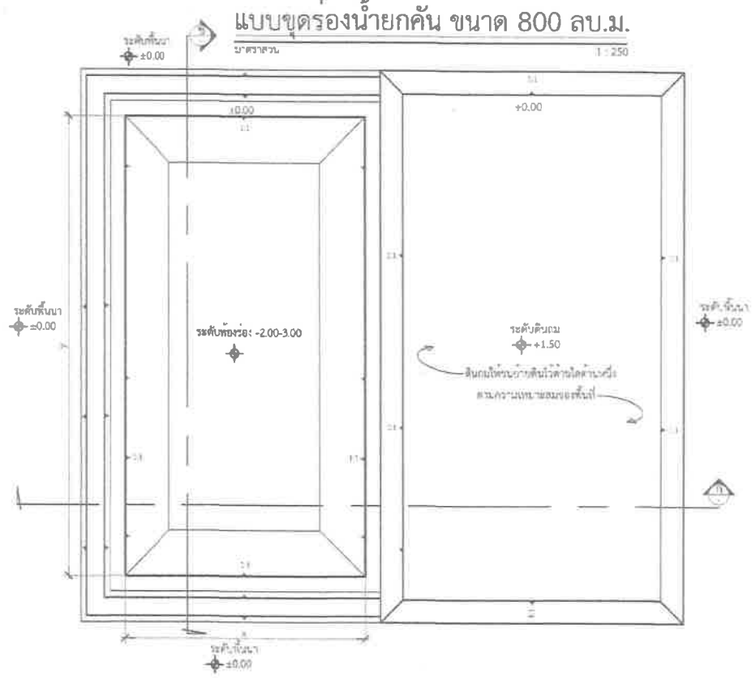

รูปตัด ก

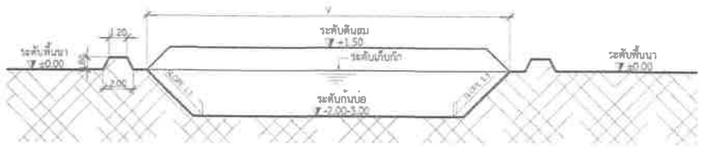

รูปตัด ข

ตารางแสดง ความกว้าง x ความยาว ร่องน้ำยกคัน ขนาด 800 ลบ.ม.

ความลึก 2.00 ม.		ความลึก 2.50 ม.		ความลึก 3.00 ม.	
x	y	x	y	x	y
7.00	85.80	7.00	76.90	7.00	76.50
8.00	69.60	8.00	62.20	8.00	58.90
9.00	59.60	9.00	52.40	9.00	48.60
10.00	52.50	10.00	45.50	10.00	42.00
11.00	46.60	11.00	40.30	11.00	31.50
12.00	42.10	12.00	36.20	12.00	32.60
13.00	38.40	13.00	33.00	13.00	29.60
14.00	35.30	14.00	30.30	14.00	27.10
15.00	22.80	15.00	28.00	15.00	25.10
16.00	30.60	16.00	26.10	16.00	23.40

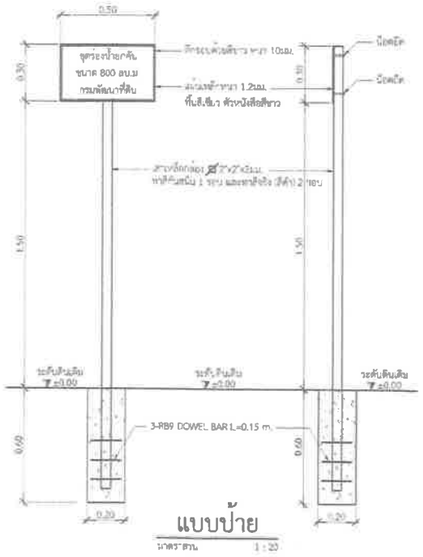

แบบป้าย

มาตราส่วน 1 : 20

สำนักงานพัฒนาที่ดินเขต 5

เขียนแบบ: นายชาติเอราชำนาญงาน

ตรวจ: ผู้อำนวยการกลุ่มสำรวจเพื่อทำแผนที่

ตรวจ: หัวหน้าฝ่ายบริการทั่วไป

ตรวจ: ผู้อำนวยการกลุ่มวิชาการเพื่อการพัฒนาที่ดิน

ตรวจ: ผู้อำนวยการกลุ่มวางแผนการใช้ที่ดิน

ตรวจ: ผู้อำนวยการกลุ่มวิเคราะห์ดิน

ตรวจ: ผู้อำนวยการสถานีพัฒนาที่ดินขอนแก่น

ตรวจ: ผู้อำนวยการสถานีพัฒนาที่ดินอุดรธานี

ตรวจ: ผู้อำนวยการสถานีพัฒนาที่ดินมหาสารคาม

ตรวจ: ผู้อำนวยการสถานีพัฒนาที่ดินหนองคาย

ตรวจ: ผู้อำนวยการสถานีพัฒนาที่ดินการเสนอรู้

ตรวจ: ผู้อำนวยการสถานีพัฒนาที่ดินสกลนคร

ตรวจ: ผู้อำนวยการสถานีพัฒนาที่ดินบึงขาฬ

ตรวจ: ผู้อำนวยการสถานีพัฒนาที่ดินหนองบัวลำภู

เห็นชอบ: รักษาการผู้เชี่ยวชาญฯ

อนุมัติ: ผู้อำนวยการสำนักงานพัฒนาที่ดิน เขต 5

แบบขุดร่องยกคัน ขนาด 800 ลบ.ม.

แบบเลขที่: สพข.5 - 25/2569

แบบบ่อกักเก็บน้ำ ขนาด 1,000 ลบ.ม.

มาตราส่วน 1 : 250

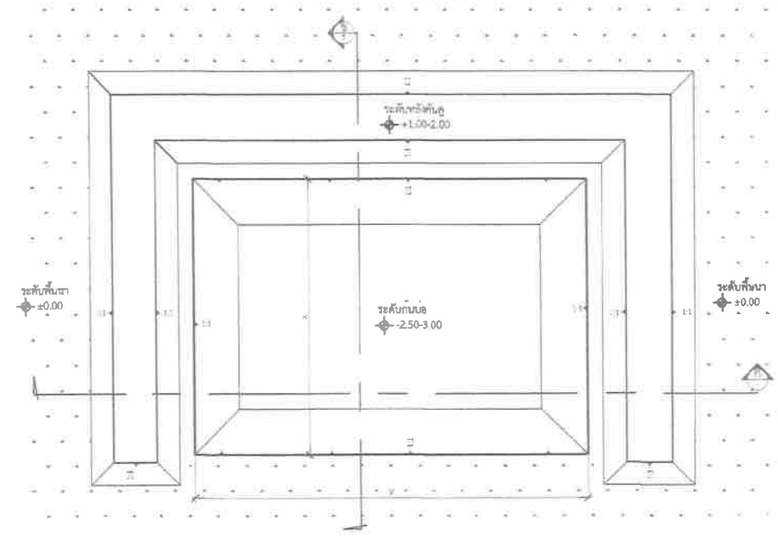

ตารางแสดง ความกว้าง x ความยาว บ่อกักเก็บน้ำขนาด 1,000 ลบ.ม.

ความลึก 2.50 ม.		ความลึก 3.00 ม.	
x	y	x	y
12.00	44.70	12.00	40.20
13.00	40.60	13.00	36.30
14.00	37.30	14.00	33.20
15.00	34.50	15.00	30.70
16.00	32.10	16.00	28.50
17.00	30.00	17.00	26.70
18.00	28.30	18.00	25.10
19.00	26.70	19.00	23.70
20.00	25.30	20.00	22.50

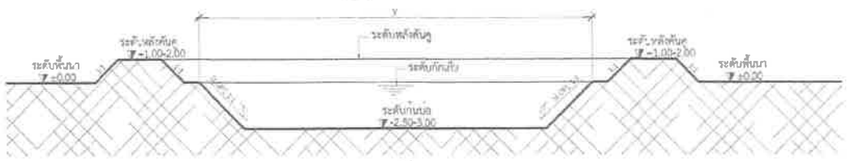

รูปตัด ก

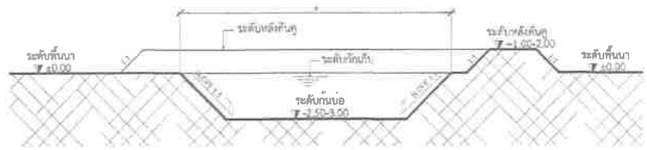

รูปตัด ข

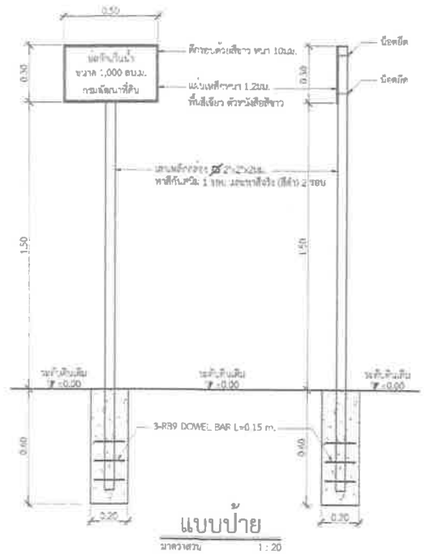

แบบป้าย

มาตราส่วน 1 : 20

สำนักงานพัฒนาที่ดินเขต 5

เขียนแบบ
นายสุรพล ชำนาญสุจริน

ตรวจ
ผู้อำนวยการกลุ่มการวางแผนที่

ตรวจ
หัวหน้าส่วนบริหารทั่วไป

ตรวจ
ผู้อำนวยการกลุ่มบริหารการพัฒนาที่ดิน

ตรวจ
ผู้อำนวยการกลุ่มวางแผนการใช้ที่ดิน

ตรวจ
ผู้อำนวยการกลุ่มวิเคราะห์ที่ดิน

ตรวจ
ผู้อำนวยการสถานีพัฒนาที่ดินจ.ชม.แก่น

ตรวจ
ผู้อำนวยการสถานีพัฒนาที่ดินอุดรธานี

ตรวจ
ผู้อำนวยการสถานีพัฒนาที่ดินมหาสารคาม

ตรวจ
ผู้อำนวยการสถานีพัฒนาที่ดินหนองคาย

ตรวจ
ผู้อำนวยการสถานีพัฒนาที่ดินกาฬสินธุ์

ตรวจ
ผู้อำนวยการสถานีพัฒนาที่ดินสกลนคร

ตรวจ
ผู้อำนวยการสถานีพัฒนาที่ดินนครพนม

ตรวจ
ผู้อำนวยการสถานีพัฒนาที่ดินมุกดาหาร

เห็นชอบ
รักษาการแทนผู้อำนวยการ

อนุมัติ
ผู้อำนวยการสำนักงานพัฒนาที่ดิน เขต 5

แบบบ่อกักเก็บน้ำ ขนาด 1,000 ลบ.ม.

แบบเลขที่ : สพข.5 - 30/2569

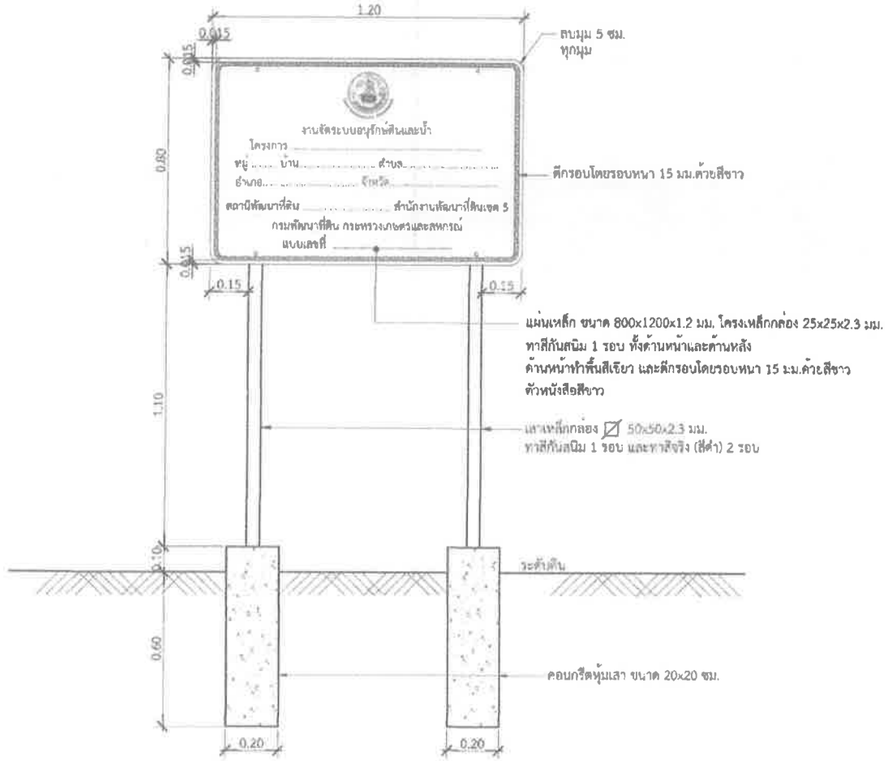

ด้านหน้า

แบบป้ายโครงการ

มาตราส่วน 1 : 20

	แบบป้ายโครงการ				เขียนแบบ นายช่างโยธาชำนาญงาน		
	ตรวจแบบ				แบบเลขที่ : สพข.534/2569		
ผอ.สพด.มหาสารคาม		ผอ.สพด.หนองบัวลำภู		ผอ.กลุ่มวิชาการ ฯ		หัวหน้าฝ่ายบริหาร ฯ	
ผอ.สพด.ขอนแก่น		ผอ.สพด.สกลนคร		ผอ.กลุ่มวางแผน ฯ		เห็นชอบ	อนุมัติ
ผอ.สพด.อุดรธานี		ผอ.สพด.กาฬสินธุ์		ผอ.กลุ่มวิเคราะห์ดิน			
ผอ.สพด.หนองคาย		ผอ.สพด.บึงกาฬ		ผอ.กลุ่มสำรวจ ฯ		รักษาการผู้เชี่ยวชาญ ฯ	ผอ.สพข. 5

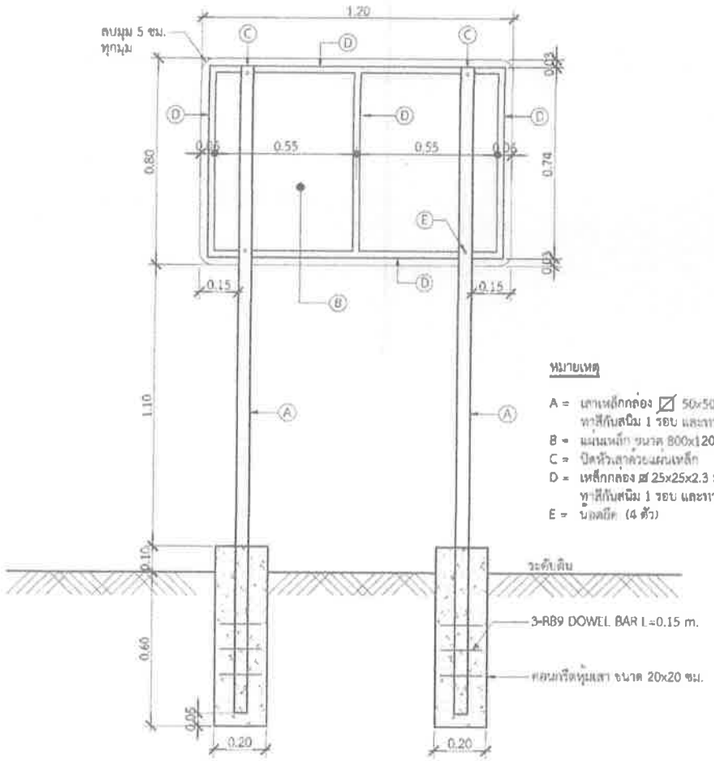

หมายเหตุ

A = เสาเหล็กกล่อง ☒ 50x50x2.3 มม.
ทาสีกันสนิม 1 รอบ และทาสีจริง (สีดำ) 2 รอบ
B = แผ่นเหล็ก ขนาด 800x1200x1.2 มม.
C = ปิดหัวท้ายด้วยแผ่นเหล็ก
D = เหล็กกล่อง ☒ 25x25x2.3 มม.
ทาสีกันสนิม 1 รอบ และทาสีจริง (สีดำ) 2 รอบ
E = น็อตยึด (4 ตัว)

ด้านหลัง

แบบป้ายโครงการ

มาตราส่วน 1 : 20

	แบบป้ายโครงการ				เขียนแบบ นายช่างโยธาชำนาญงาน		
	ตรวจแบบ				แบบเลขที่ : สพข.5-34/2569		
ผอ.สพด.มหาสารคาม	ผอ.สพด.หนองบัวลำภู		ผอ.กลุ่มวิชาการ ฯ		หัวหน้าฝ่ายบริหาร ฯ		
ผอ.สพด.ขอนแก่น	ผอ.สพด.สกลนคร		ผอ.กลุ่มวางแผน ฯ		เห็นชอบ	อนุมัติ	
ผอ.สพด.อุดรธานี	ผอ.สพด.กาฬสินธุ์		ผอ.กลุ่มวิเคราะห์ดิน				
ผอ.สพด.หนองคาย	ผอ.สพด.บึงกาฬ		ผอ.กลุ่มสำรวจ ฯ		รักษาการผู้เชี่ยวชาญฯ	ผอ.สพข. 5	

รายชื่อเกษตรกรเข้าร่วมโครงการจัดทำระบบอนุรักษ์ดินและน้ำลุ่ม-ดอน ปีงบประมาณ 2570
บริเวณ บ้านขามป้อม หมู่ 9, บ้านกุดเชือก หมู่ 10 ตำบลบ้านลาน อำเภอบ้านไผ่ จังหวัดขอนแก่น

		เนื้อที่		
เลขแปลง	ชื่อ/นามสกุล	ไร่	งาน	ตารางวา
1	นางตุ สอนบาล	19	3	98
2	นางตุ สอนบาล	10	1	14
3	นางตุ สอนบาล	8	2	45
4	นางประสงค์ โสมา	26	1	94
5	นางโฮม โคตรบุตรดี	13	2	84
6	นางรำพงศ์ รัดสะอาด	9	2	95
7	นางโฮม โคตรบุตรดี	11	3	67
8	นางเกรียง โสมา	10	3	39
9	นางเรืองสิน สุดสาร	43	2	78
10	นางทองเลื่อน สมอคำ	25	3	27
11	นางทัศนี นามบุญเลือง	10	2	52
12	นางวิลัยพร เชิดโกทา	43	1	51
13	นายตี๋ หมื่นสา	5	1	24
14	นายตี๋ หมื่นสา	4	2	82
15	นายเสกสรรค์ นาแพง	5	2	31
16	นายเสกสรรค์ นาแพง	2	2	61
17	นางกาญจนา เงาะเศษ	3	1	92
18	นายบรรจง นามโพธิ์	4	1	63
19	นายบรรจง นามโพธิ์	5	2	58
20	นายเรืองยศ พารา	23	0	49
21	นายสุชาติ หวานขม	9	3	26
22	นายสุเพศ ไสยราม	5	1	15
23	นายเดชอุดม ไสยราม	11	0	75
24	นายเรืองยศ พารา	4	3	53
25	นายเรืองยศ พารา	4	1	4
26	นางนิตยา อนุพันธ์	14	2	40
27	นางเสาวนีย์ ประสิทธิ์นอก	11	0	2
28	นางเสาวนีย์ ประสิทธิ์นอก	4	1	2
29	นางเสาวนีย์ ประสิทธิ์นอก	4	3	63
30	นางเสาวนีย์ ประสิทธิ์นอก	5	2	81
31	นางเสาวนีย์ ประสิทธิ์นอก	3	3	98
32	นางเสาวนีย์ ประสิทธิ์นอก	3	0	24
33	นางเสาวนีย์ ประสิทธิ์นอก	5	2	72
34	นางเสาวนีย์ ประสิทธิ์นอก	7	3	47
35	นางเสาวนีย์ ประสิทธิ์นอก	39	3	80
36	นายประแดง สลุ้งอยู่	31	3	91
37	นายคำตัน อึ้งวงศ์	18	2	79

เลขแปลง	ชื่อ/นามสกุล	ไร่	งาน	ตารางวา
38	นายมังกร เทียมดอกไม้	22	0	81
39	นางทิวารัต บุญทอง	11	0	56
40	นางสายใจ โยราจ	8	2	42
41	นางสายใจ โยราจ	12	2	94
42	นางสายใจ โยราจ	18	0	30
43	นางปางทอง โสมา	25	2	72
44	นางปางทอง โสมา	12	0	75
45	นางปางทอง โสมา	24	2	25
46	นางขันตรี กระราม	23	2	77
47	นางบัวศรี พุทธหอม	52	2	16
48	นายล้อม ทนจันทา	16	2	60
49	นางเครือวรรณ ไสวงาม	12	2	75
50	นางนงนุช นาร่อง	13	1	67
51	นางนิตยา อนุพันธ์	15	0	4
52	นายเรืองยศ พารา	40	1	0
53	นายบุญเหลือ ศรีประสา	45	0	15
54	นางวาสนา กองพูน	44	3	84
55	นายประมวล ศรีแสง	2	3	69
56	นายประมวล ศรีแสง	3	0	29
57	นายประมวล ศรีแสง	4	0	2
58	นายประมวล ศรีแสง	3	2	26
59	นายประมวล ศรีแสง	3	3	50
60	นายบรรจง โสมา	12	0	69
61	นายบรรจง โสมา	13	2	39
62	นายสวย ไสหาร	33	0	21
63	นายบุญเหลือ นาแพง	18	0	55
64	นางสมหวัง โสภา	16	1	51
65	นางสมหวัง โสภา	23	2	98
66	นางสมนึก พืชผักหวาน	17	3	77
67	นางหนม ฐามนเรศ	10	1	28
68	นางเขียว ไสยราม	11	2	86
69	นางเขียว ไสยราม	6	3	37
70	นางเขียว ไสยราม	6	2	28
71	นางเขียว ไสยราม	6	3	80
72	นางเขียว ไสยราม	6	0	21
73	นางจันทร์ ไสแท้	5	2	23
74	นางจันทร์ ไสแท้	12	2	7
75	นายสู ประโพธิ์ทกัง	18	2	91
76	นางจันทร์ ไสแท้	8	3	94
77	นายสุรัตน์ ใสจูง	9	2	78
78	นายสุรัตน์ ใสจูง	5	1	44

เลขแปลง	ชื่อ/นามสกุล	ไร่	งาน	ตารางวา
79	นายชวน บุญมีทอง	8	0	19
80	นางทองดี เขาแคน	22	1	31
81	นางกันยพัต สาคิด	15	2	65
82	นางกองกาญ โฮชิน	7	1	59
83	นางกองกาญ โฮชิน	4	0	39
84	นางกองกาญ โฮชิน	10	0	17
85	นางสุพัตรตา ไสวดี	4	2	31
86	นางสมพาร ไสน้อย	8	0	53
87	นางรำพงศ์ รัดสะอาด	6	0	7
88	นางดวงใจ ปัญยะ	10	1	76
89	นางเพชร ไสแท้	8	3	25
90	นางโฮม อาญจำปา	11	0	71
91	นางสมัย เก่ารุ่น	6	0	22
92	นางกาญจนา ญาติปราโมต	7	1	57
93	นางดวงจันทร์ ขุมด้วง	9	2	93
94	นางเบา ประโพธิ์ทกัง	1	3	62
95	นายคูณ โฮชิน	2	0	25
96	นายคูณ โฮชิน	1	3	67
97	นายคูณ โฮชิน	1	3	30
98	นายคูณ โฮชิน	2	1	20
99	นางทองใบ ประโพธิ์ทกัง	10	0	43
100	นางติ๋ม ใสบาร	27	1	68
101	นายสุรัตน์ ใสจูง	9	0	27
102	นางดวงมาลา ใสหาร	6	3	40
103	นางรจนา รัดสะอาด	8	0	65
104	นางรจนา รัดสะอาด	8	0	93
105	นายกิรเดช ขุมด้วง	21	3	68
106	นายกิรเดช ขุมด้วง	11	2	96
107	นายกิรเดช ขุมด้วง	15	1	73
108	นางสมบัติ ใสจูง	13	2	67
109	นางบัวลอง ใสจูง	7	2	22
110	นางบัวลอง ใสจูง	9	2	47
111	นางบัวลอง ใสจูง	11	1	42
112	นางบัวลอง ใสจูง	13	1	34
113	นายค้าย ใสแท้	22	1	77
114	นายค้าย ใสแท้	21	3	81
115	นางกาญจนา เงาะเศษ	21	3	81
116	นายดวง โคตรบุตรดี	19	3	25
117	นายดวง โคตรบุตรดี	6	2	18
118	นายดวง โคตรบุตรดี	7	0	78
119	นายดวง โคตรบุตรดี	12	0	63

เลขแปลง	ชื่อ/นามสกุล	ไร่	งาน	ตารางวา
120	นางสมบัตร ไสยกิต	4	3	66
121	นางสมบัตร ไสยกิต	11	0	66
122	นางสมบัตร ไสยกิต	14	2	17
123	นายสุชาติ หวานขม	17	0	26
124	นายสุชาติ หวานขม	9	0	34
125	นายสุชาติ หวานขม	9	0	22
126	นายเดชอุดม ไสยราม	18	2	42
127	นางบุญทัน นาแพง	13	3	22
128	นางบุญทัน นาแพง	12	1	73
129	นางบุญทัน นาแพง	16	0	46
130	นางบุญทัน นาแพง	6	3	44
131	นางบุญทัน นาแพง	15	1	20
132	นางบุญทัน นาแพง	29	2	52
133	นางบุญทัน นาแพง	31	3	80
134	นางสมบัติ ไสยกิต	18	2	67
135	นางสมบัติ ไสยกิต	18	3	65
136	นางสุชาดา เอนกเวียง	11	0	99
137	นางบุญทัน นาแพง	29	2	65

ภาคผนวก

1 มาตรฐานการก่อสร้าง

1.1 ก่อนดำเนินการก่อสร้าง ผู้รับจ้างควรมีการวางแนวและกำหนดขอบเขตการก่อสร้าง เพื่อใช้ควบคุมการก่อสร้างไม่ให้เกิดความผิดพลาดหรือเพื่อไม่ให้เกิดความเสียหายต่อพื้นที่ข้างเคียง

1.2 เครื่องจักรหรือเครื่องมือที่ถือว่าจำเป็นในการก่อสร้าง ได้แก่ กล้องระดับเครื่องผสมคอนกรีตรถฟาร์มแทรกเตอร์ เครื่องเขย่าคอนกรีต เครื่องบดอัดดิน น้ำสะอาด และอื่นๆ

1.3 การระดับ จะต้องทำจุดวัดระดับ (BM) ที่ใช้อ้างอิงในการขุดและใช้อ้างอิงในการตรวจสอบปริมาณของดินขุด-ดินถม ให้คงทนปรากฏโดยชัดเจน ไม่สูญหาย ทั้งนี้จุดวัดระดับที่ใช้อ้างอิงจะเป็นคอนกรีตหรือน็อตสกรูก็ได้ โดยทำการเปลี่ยนระดับให้ถูกต้องตามหลักวิชาช่าง

1.4 คันดิน

1.4.1 คันดินที่เกิดขึ้นจากการดันหน้าดินจากด้านข้างทั้ง 2 ด้าน ต้องมีการเกลี่ยหรือปรับแต่งให้เรียบร้อยตามแบบรูปรายการ

1.4.2 ดินถม หรือมูลดินขุด ต้องเกลี่ยหรือปรับแต่งให้เรียบร้อย ตามแบบรูปรายการที่ปรากฏ

1.4.3 การขนย้ายดินขุด-ดินถม จะต้องได้รับความยินยอมจากเจ้าของพื้นที่และไม่ขัดต่อระเบียบหรือข้อกฎหมายใดๆ ที่เกี่ยวข้อง

1.5 การบดอัดดิน ดินที่จะบดอัดจะต้องทุบให้แตกและให้มีความชื้นพอเหมาะ 15-30 %จึงบดอัดด้วยเครื่องบดอัด หรือรถฟาร์มแทรกเตอร์ การบดอัดดินให้ทำเป็นชั้นๆ ชั้นละ 25 ซม.ในการถมดินระหว่างชั้นก่อนจะถมดินชั้นใหม่ ต้องตะกุยหน้าดินชั้นเดิมก่อน (SCARIFY) เพื่อให้ชั้นดินถมใหม่เข้ากับดินชั้นเดิม และให้ดินเมื่อบดอัดแล้วมีความหนาแน่นที่พอเหมาะทั้งนี้ให้เป็นไปตามแบบระบุหรือความเห็นของนายช่างผู้ควบคุมงาน

1.6 งานเหล็กเส้นเสริมคอนกรีต เหล็กที่ใช้ต้องไม่เป็นสนิม การดัดเหล็กเสริมต้องดัดให้ได้ตามแบบ ก่อนจะวางโครงเหล็กต้องมีลูกปูนหนุน เพื่อไม่ให้เหล็กแอ่นและมีระยะห่างจากผิวคอนกรีตอย่างน้อย 3 ซม.สำหรับผิวที่สัมผัสอากาศ และอย่างน้อย 5 ซม. สำหรับผิวที่สัมผัสดินหรือหิน การต่อเหล็กจะต้องมีระยะทาบเท่ากับหรือมากกว่าแล้วผูกลวดทุกระยะ 10 ซม.

1.7 คอนกรีต คอนกรีตทั้งหมดให้ผสมสัดส่วน 1:2:4 มีส่วนยุบไม่เกิน 3 นิ้ว และต้องเทให้เสร็จภายใน 30 นาที ปูนซีเมนต์ที่ใช้ต้องเป็นปูนซีเมนต์ ตราช้าง ตราเพชร หรือเทียบเท่า คอนกรีต 1 ลบ.ม.ใช้ปูนซีเมนต์ 5.5-6.5 ถุง ทราย 0.4-0.5 ลบ.ม. หิน 0.8-1.0 ลบ.ม. และน้ำ 150-170 ลิตร

1.8 การทำคอนกรีตให้แน่น ในระหว่างเทคอนกรีตจะต้องเทคอนกรีตให้เป็นเนื้อเดียวกันตลอด โดยใช้เครื่องเขย่า (VIBRATOR) หรือใช้คนกระทุ้ง

1.9 การบ่มคอนกรีต คอนกรีตเสริมเหล็กทั้งหมดเมื่อหล่อแล้วมีอายุ ๒๔ ชั่วโมง ให้คลุมด้วยวัสดุอุ้มน้ำตามเวลาที่วิศวกรกำหนด

1.10 งานป้ายโครงการ ให้เป็นไปตามแบบขยาย

2 มิติขึ้นอยู่กับแบบรูปรายการ

3 ถ้าแบบรูปรายการและรายละเอียดขัดหรือแย้งกันให้ยึดตามรูปแบบรายการ

4 แบบแปลน แผนผัง การก่อสร้างสามารถปรับเปลี่ยนให้เข้ากับลักษณะของการถือครองที่ดินได้ ทั้งนี้จะต้องมีรายการของปริมาณที่ก่อสร้างคงเดิมและจะต้องอยู่ในดุลยพินิจของช่างผู้ควบคุมงาน เท่านั้น

อัตราราคางานดิน

งานก่อสร้างชลประทาน

ราคาน้ำมันโซล่าที่ อ.เมือง 42.00 - 42.99 บาท/ลิตร

ลำดับที่	ลักษณะงาน	หน่วย	ค่าใช้จ่าย (บาท/หน่วย)	ค่าเสื่อมราคา (บาท/หน่วย)		อัตราราคา (บาท/หน่วย)	
				ปกติ	ฝนตกชุก	ปกติ	ฝนตกชุก
1	งานถางป่า						
	ค่าถากถาง	ตร.ม.	1.22	0.16	0.20	1.38	1.42
	ค่าถากถางและล้มต้นไม้	ตร.ม.	2.56	0.33	0.41	2.89	2.97
2	งานลูกรังบดอัดแน่น วัสดุคัดเลือก						
	ค่าขุด	ลบ.ม. หลวม	20.07	2.97	3.71	23.04	23.78
	ค่าบดอัด	ลบ.ม. แน่น	48.91	12.96	16.20	61.87	65.11
3	งานพื้นทาง (หินคลุก)						
	ค่าบดอัด	ลบ.ม. แน่น	71.26	25.71	32.14	96.97	103.40
	ค่าผสมคลุกเคล้า (BLEND)	ลบ.ม. แน่น	22.49	4.20	5.25	26.69	27.74
4	ค่าขุดเปิดหน้าดิน	ลบ.ม. ปกติ	17.50	3.02	3.78	20.52	21.28
5	ค่าขุดดินด้วยเครื่องจักร	ลบ.ม. ปกติ	18.06	2.67	3.34	20.73	21.40
6	ค่าตักดิน	ลบ.ม. หลวม	8.23	1.70	2.13	9.93	10.36
7	งานดินขุดยาก						
	ค่าขุด	ลบ.ม. ปกติ	34.03	3.34	4.18	37.37	38.21
	ค่าดันและตัก	ลบ.ม. หลวม	41.40	5.18	6.48	46.58	47.88
8	งานขุดลอก						
	ค่าขุดลอกด้วยรถขุด	ลบ.ม. ปกติ	29.23	4.08	4.08	33.31	33.31
	ค่าขุดลอกด้วยเรือขุด	ลบ.ม. ปกติ	57.78	21.60	21.60	79.38	79.38
9	ค่ากำจัดวัชพืชด้วยเรือ	ตัน	56.09	12.46	12.46	68.55	68.55
10	งานระเบิดหิน						
	ค่าระเบิดหิน	ลบ.ม. ปกติ	ใช้อัตราราคางานระเบิดหินของงานปรับปรุงฐานรากฯ				
	ค่าดันและตัก	ลบ.ม. หลวม	39.46	5.75	7.19	45.21	46.65
11	งานบดอัดแน่นด้วยเครื่องจักร (งานทั่วไป)						
	ค่าบดอัดแน่นด้วยเครื่องจักร 85%	ลบ.ม. แน่น	36.68	10.80	13.50	47.48	50.18
	ค่าบดอัดแน่นด้วยเครื่องจักร 95%	ลบ.ม. แน่น	40.76	10.80	13.50	51.56	54.26
12	งานบดอัดแน่นด้วยเครื่องจักร (งานเชื่อน)						
	ค่าบดอัดแน่นด้วยเครื่องจักร 95%	ลบ.ม. แน่น	41.53	11.40	14.25	52.93	55.78
	ค่าบดอัดแน่นด้วยเครื่องจักร 98%	ลบ.ม. แน่น	45.68	11.40	14.25	57.08	59.93
13	ค่าสูบน้ำระหว่างก่อสร้าง	ลบ.ม. ปกติ	0.81	0.08	0.08	0.89	0.89

ตาราง Factor F งานก่อสร้างชลประทาน

อัตราเงินค่าจ้างล่วงหน้า 0 % อัตราดอกเบี้ยเงินกู้ 6 % ต่อปี

อัตราเงินประกันผลงาน 0 % อัตราค่าภาษีมูลค่าเพิ่ม (VAT) 7 %

ค่างาน (ทุน) (ล้านบาท)	รวมในรูป Factor	Factor F	Factor F ฝนชุก 1	Factor F ฝนชุก 2
≤ 5	1.2499	1.3373	1.3562	1.3750
10	1.2182	1.3034	1.3245	1.3455
20	1.1788	1.2613	1.2816	1.3020
30	1.1654	1.2469	1.2677	1.2885
40	1.1509	1.2314	1.2520	1.2726
50	1.1454	1.2255	1.2462	1.2669
60	1.1391	1.2188	1.2388	1.2588
70	1.1293	1.2083	1.2283	1.2484
80	1.1254	1.2041	1.2242	1.2443
90	1.1222	1.2007	1.2209	1.2411
100	1.1195	1.1978	1.2176	1.2375
110	1.1121	1.1899	1.2099	1.2298
120	1.1100	1.1877	1.2073	1.2270
130	1.1082	1.1857	1.2056	1.2254
140	1.1066	1.1840	1.2036	1.2232
150	1.1051	1.1824	1.2018	1.2212
160	1.1039	1.1811	1.2007	1.2203
170	1.1026	1.1797	1.1991	1.2185
180	1.1016	1.1787	1.1983	1.2179
190	1.0957	1.1723	1.1921	1.2119
200	1.0947	1.1713	1.1909	1.2105
210	1.0938	1.1703	1.1898	1.2093
220	1.0931	1.1696	1.1893	1.2089
230	1.0923	1.1687	1.1883	1.2078
240	1.0917	1.1681	1.1878	1.2076
250	1.0910	1.1673	1.1869	1.2066
260	1.0904	1.1667	1.1862	1.2057
270	1.0898	1.1660	1.1857	1.2055
280	1.0892	1.1654	1.1850	1.2046
290	1.0887	1.1649	1.1844	1.2039
300	1.0882	1.1643	1.1837	1.2031
350	1.0862	1.1622	1.1817	1.2013
400	1.0845	1.1604	1.1798	1.1993
450	1.0830	1.1588	1.1781	1.1975
500	1.0819	1.1576	1.1769	1.1963
600	1.0799	1.1554	1.1748	1.1941
700	1.0785	1.1539	1.1731	1.1923
800	1.0772	1.1526	1.1716	1.1906
900	1.0764	1.1517	1.1709	1.1900
≥ 1000	1.0756	1.1508	1.1701	1.1894

หมายเหตุ 1. กรณีค่างานอยู่ระหว่างช่วงของค่างานต้นทุนที่กำหนด ให้เทียบอัตราส่วนเพื่อหาค่า Factor F

2. ถ้าเป็นงานเงินกู้หรือจากแหล่งอื่นซึ่งไม่ต้องชำระภาษีมูลค่าเพิ่ม ให้ใช้ Factor F ในช่อง "รวมในรูป Factor"

สิ่งที่ส่งมาด้วยตามหนังสือกรมบัญชีกลาง ด่วนที่สุด ที่ กค 0433.2/ว 481 ลงวันที่ 26 มิถุนายน 2569

10. งานก่อสร้างชดประทาน

10.2 งานก่อสร้าง

10.2.1 งานก่อสร้างและปรับปรุงบำรุงรักษา

8) งานเกรดบดอัดถูกรัง

9) งานกำจัดวัชพืชด้วยเรือ

10) งานถางป่าไปรุ่ง

11) งานถางป่าทึบ

12) งานขนย้ายดิน ระยะทาง 1 กิโลเมตร

13) งานขนย้ายดิน ระยะทางมากกว่า 1 กิโลเมตร

10.2.2 งานดินชุดด้วยแรงคน

10.2.3 งานดินถมบดอัดด้วยแรงคน

ประเภทงาน/รายการอัตราราคางาน		8) งานเกรดบดอัดถูกรัง		9) งานกำจัดวัชพืชด้วยเรือ		10) งานถางป่าโปร่ง	11) งานถางป่าทึบ	12) งานขนย้ายดิน ระยะทาง 1 กิโลเมตร		13) งานขนย้ายดิน ระยะทางมากกว่า 1 กิโลเมตร		งานดินชุดด้วยแรงคน	งานดินถมบดอัดด้วยแรงคน
ลักษณะงาน		ดำเนินการเอง	จ้างเหมา	ดำเนินการเอง	จ้างเหมา	ดำเนินการเอง	ดำเนินการเอง	ดำเนินการเอง	จ้างเหมา	ดำเนินการเอง	จ้างเหมา	ดำเนินการเอง	ดำเนินการเอง
หน่วย		บาท/ลบ.ม.	บาท/ลบ.ม.	บาท/ต้น	บาท/ต้น	บาท/ไร่	บาท/ไร่	บาท/ลบ.ม.	บาท/ลบ.ม.	บาท/ลบ.ม.	บาท/ลบ.ม.	บาท/ลบ.ม.	บาท/ลบ.ม.
ระดับราคาน้ำมันดีเซลหมุนเร็ว (บาท/ลิตร)	**25.00 - 25.99**	26.79	52.68	28.58	56.73	588.99	1,224.88	11.14	11.14	2.31	2.31	188.93	377.85
	26.00 - 26.99	27.33	53.22	29.17	57.42	603.24	1,256.47	11.19	11.19	2.36	2.36	188.93	377.85
	27.00 - 27.99	27.88	53.76	29.75	58.12	617.49	1,288.05	11.24	11.24	2.42	2.42	188.93	377.85
	28.00 - 28.99	28.42	54.30	30.33	58.81	631.74	1,319.64	11.29	11.29	2.47	2.47	188.93	377.85
	29.00 - 29.99	28.96	54.84	30.92	59.51	645.99	1,351.23	11.35	11.35	2.51	2.51	188.93	377.85
	30.00 - 30.99	29.50	55.38	31.50	60.20	660.24	1,382.82	11.40	11.40	2.56	2.56	188.93	377.85
	31.00 - 31.99	30.04	55.92	32.08	60.90	674.49	1,414.41	11.45	11.45	2.61	2.61	188.93	377.85
	32.00 - 32.99	30.58	56.46	32.67	61.59	688.74	1,445.99	11.50	11.50	2.66	2.66	188.93	377.85
	33.00 - 33.99	31.12	57.01	33.25	62.29	702.99	1,477.58	11.55	11.55	2.72	2.72	188.93	377.85
	34.00 - 34.99	31.66	57.55	33.83	62.99	717.23	1,509.17	11.60	11.60	2.77	2.77	188.93	377.85
	35.00 - 35.99	32.20	58.09	34.42	63.68	731.48	1,540.76	11.65	11.65	2.82	2.82	188.93	377.85
	36.00 - 36.99	32.74	58.63	35.00	64.38	745.73	1,572.35	11.70	11.70	2.87	2.87	188.93	377.85
	37.00 - 37.99	33.28	59.17	35.58	65.07	759.98	1,603.93	11.75	11.75	2.92	2.92	188.93	377.85
	38.00 - 38.99	33.83	59.71	36.17	65.77	774.23	1,635.52	11.80	11.80	2.98	2.98	188.93	377.85
	39.00 - 39.99	34.37	60.25	36.75	66.46	788.48	1,667.11	11.85	11.85	3.03	3.03	188.93	377.85
	40.00 - 40.99	34.91	60.79	37.33	67.16	802.73	1,698.70	11.91	11.91	3.07	3.07	188.93	377.85
	41.00 - 41.99	35.45	61.33	37.92	67.85	816.98	1,730.29	11.96	11.96	3.12	3.12	188.93	377.85
	42.00 - 42.99	35.99	61.87	38.50	68.55	831.23	1,761.87	12.01	12.01	3.17	3.17	188.93	377.85
	43.00 - 43.99	36.53	62.42	39.08	69.24	845.48	1,793.46	12.06	12.06	3.23	3.23	188.93	377.85
	44.00 - 44.99	37.07	62.96	39.67	69.94	859.73	1,825.05	12.11	12.11	3.28	3.28	188.93	377.85
	45.00 - 45.99	37.61	63.50	40.25	70.64	873.98	1,856.64	12.16	12.16	3.33	3.33	188.93	377.85

หมายเหตุ

1. อัตราราคางานต่อหน่วย เป็นค่างานต้นทุนต่อหน่วย
2. งานดำเนินการเอง โครงสร้างงานเมื่อจัดประกอบของค่าจ้างชั่วคราว ค่าใช้ร้อยและค่าวัสดุแล้ว หากมีค่าอำนวยการไม่เข้าเพื่อจะต้องเบิกจ่ายในโครงการก่อสร้าง ให้คำนวณค่าใช้จ่ายตามผลปฏิบัติงานและข้อเท็จจริงของการดำเนินงาน
3. งานถางป่าโปร่ง หมายถึง ป่าที่มีความหนาแน่นของต้นไม้ 160-240 ต้น/ไร่ ต้นไม้มีขนาดเส้นผ่านศูนย์กลางน้อยกว่า 30 เซนติเมตร
4. งานถางป่าทึบ หมายถึง ป่าที่มีความหนาแน่นของต้นไม้มากกว่า 240 ต้น/ไร่ ต้นไม้มีขนาดเส้นผ่านศูนย์กลางมากกว่า 30 เซนติเมตร
5. งานจ้างเหมา ใช้อัตราราคางานก่อสร้างของประกาศคณะกรรมบัญชีกลาง 15 มีนาคม 2560 และ 19 ตุลาคม 2560 ซึ่งยังไม่รวมค่า Factor F. (ยก.วัน งานดินชุดธรรมดาด้วยเรือขุด)
6. งานขนย้าย ใช้อัตราราคามาตรฐานค่าขนส่งวัสดุก่อสร้าง รอบรรทุก 10 ชั่ว (กรณีน้ำหนักรวมไม่เกิน 25 ตัน)