



โครงการงานขุดลอกคลองระบายน้ำ

ปริมาณงาน ขนาดกว้าง 7.00 ม. ท้องคูกว้าง 6.00 ม. ลึกเฉลี่ย 3.00 ม. ยาว 2,000 ม.

พร้อมวางท่อ คสล.ขนาด 1.00 เมตร 1 จุด

ตามแบบรายการที่อบต.กำหนด

สถานที่ขุดลอก สายฝายทดน้ำปูลุโยะ-ละหาร

หมู่ที่ 2 ตำบลปูลุโยะ อำเภอสุไหงโก-ลก จังหวัดนราธิวาส

องค์การบริหารส่วนตำบลปูลุโยะ อำเภอสุไหงโก-ลก จังหวัดนราธิวาส



ชื่อโครงการ / PROJECT:

โครงการขุดลอกคลองระบายน้ำ
สายฝายทดน้ำปู่โละ-ละหาร

เจ้าของ / OWNER:

องค์การบริหารส่วนตำบลปู่โละ

ที่ตั้ง / LOCATION:

ม.2 ต.ปู่โละ
อ.ตู่ใหญ่-ลก จ.นราธิวาส

เขียนแบบ *Rim*

นายธีรวัน สานะ
คนงาน

วิศวกร

ตรวจสอบ

นายไตรภพ ปิ่นจินดา
ผู้อำนวยการกองช่าง

เห็นชอบ

จ.ส.ศ.สุรินทร์ สำนานง
ปลัดองค์การบริหารส่วนตำบลปู่โละ

นายอัสมาแอต หะยีเจ๊ะอาแซ
นายกองค์การบริหารส่วนตำบลปู่โละ

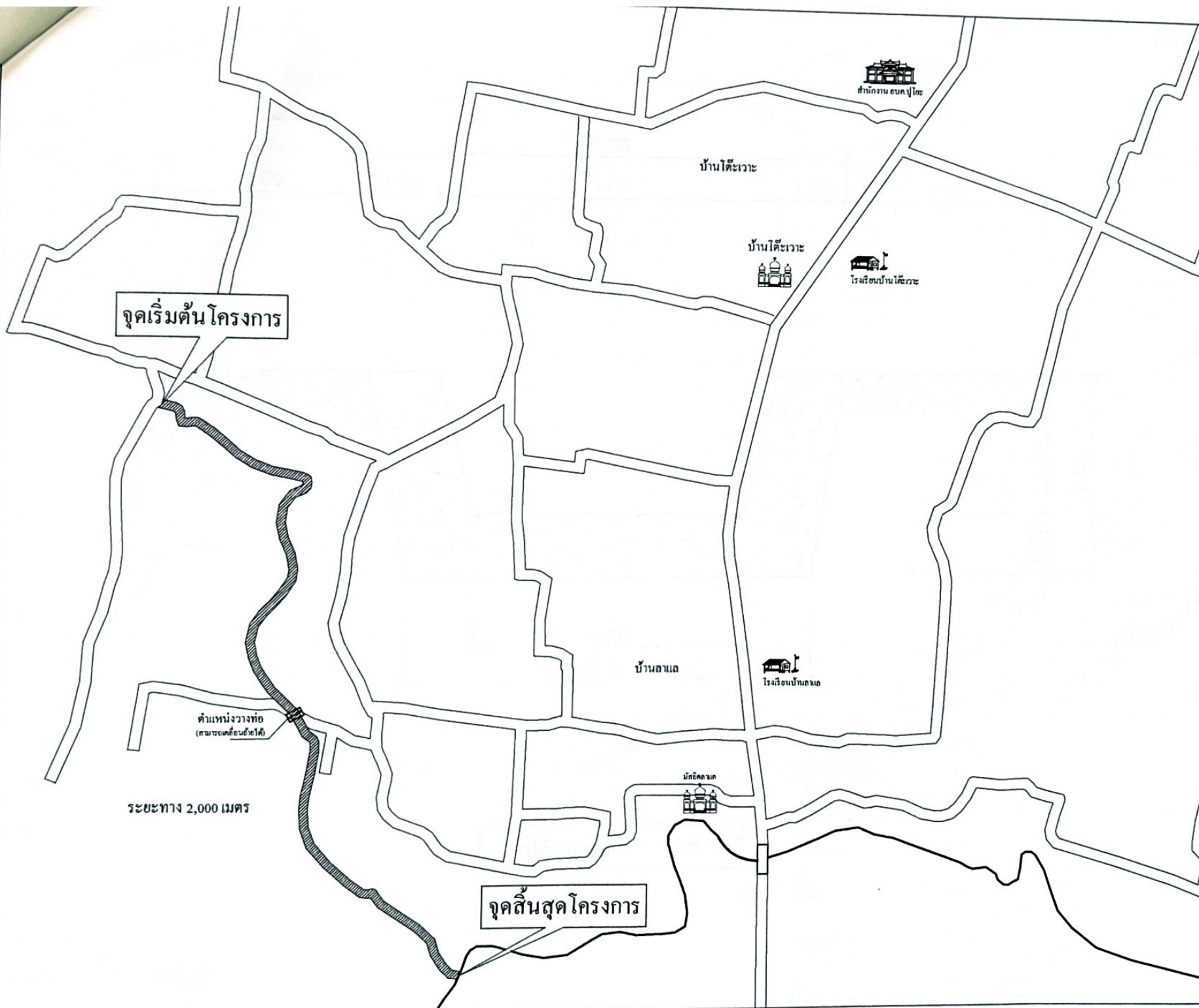
แบบแสดง / TITLE:

แผนที่ตำบลปู่โละ

DATE

PAGE NO 1

TOTAL 5



ชื่อโครงการ / PROJECT:

โครงการขุดลอกคลองระบายน้ำ
สายฝายทดน้ำปูไธยะ-ละหาร

เจ้าของ / OWNER:

องค์การบริหารส่วนตำบลปูไธยะ

ที่ตั้ง / LOCATION:

ม.2 ต.ปูไธยะ
อ.สุไหงโก-ลก จ.นราธิวาส

เขียนแบบ Pi

นายวิชวัน สาและ
คนงาน

วิศวกร

ตรวจสอบ [Signature]

นายไตรภพ ปิ่นจินดา
ผู้อำนวยการกองช่าง

เห็นชอบ [Signature]

จ.ส.ต.สุรินทร์ สามานูญ
ปลัดองค์การบริหารส่วนตำบลปูไธยะ

[Signature]
นายอัสมาแอต หะยีเจ๊ะอาเซ
นายกองค์การบริหารส่วนตำบลปูไธยะ

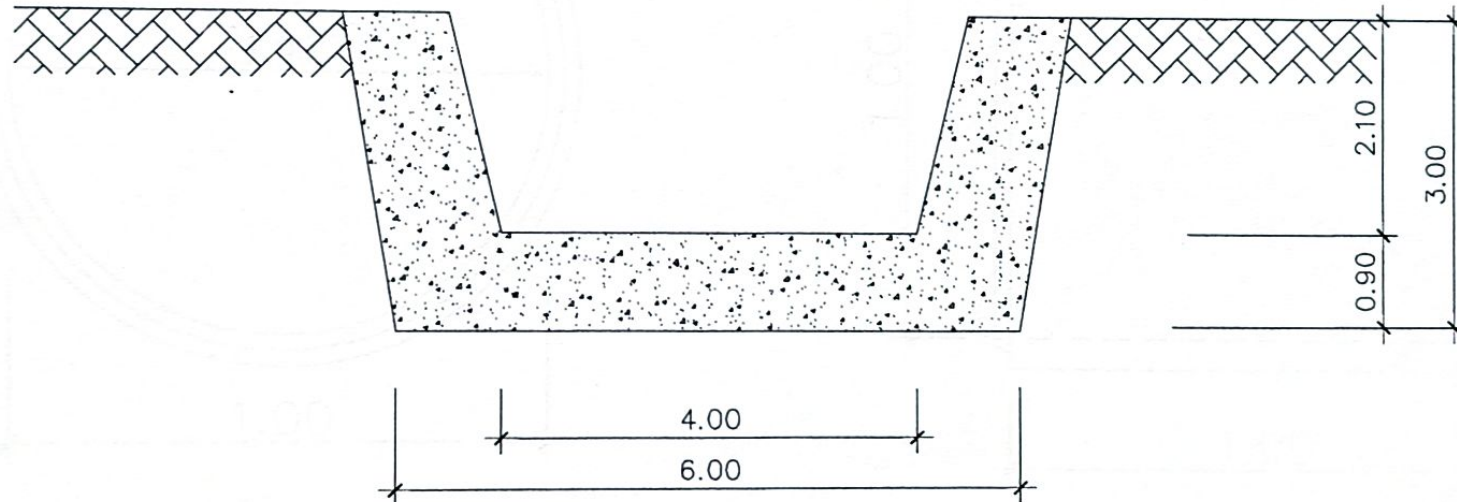

แบบแสดง / TITLE:

ที่ตั้งโครงการ/วางท่อ

DATE

PAGE NO 2

TOTAL 5



รูปตัดขุดลอก

Scael 1:50



ชื่อโครงการ / PROJECT:

โครงการขุดลอกคลองระบายน้ำ
สายฝายทดน้ำปู่โตะ-ชะหาร

เจ้าของ / OWNER:

องค์การบริหารส่วนตำบลปู่โตะ

ที่ตั้ง / LOCATION:

ม.2 ปู่โตะ

อ.สูงเนิน-กก.จ.นครราชสีมา

เขียนแบบ *Dim.*

นายวิชวัน สาและ
คนงาน

วิศวกร

ตรวจสอบ

นายไกรภพ ปิ่นจินดา

ผู้อำนวยการกองช่าง

เห็นชอบ *[Signature]*

จ.ศ.สุรินทร์ สามานูญ
ปลัดองค์การบริหารส่วนตำบลปู่โตะ

[Signature]

นายอิสมาแอล ทะวีเจ๊ะอาแซ
นายกองค์การบริหารส่วนตำบลปู่โตะ

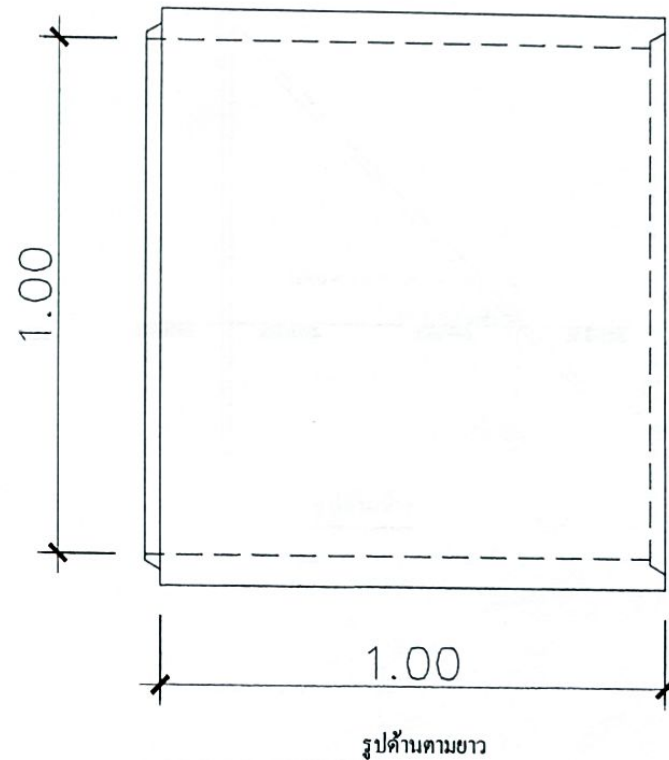
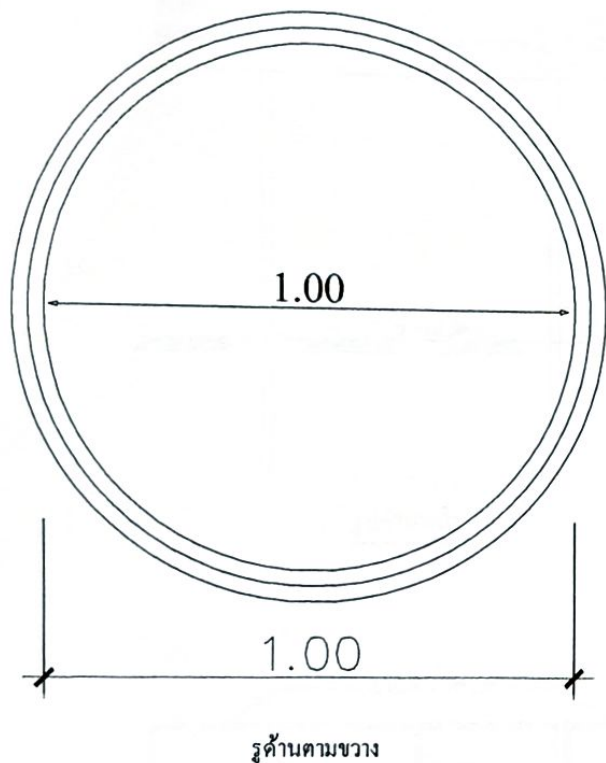
แบบแสดง / TITLE:

รูปตัดขุดลอก

DATE

PAGE NO 3

TOTAL 5



รูปตัดท่อระบายน้ำ

Scale 1:10



ชื่อโครงการ / PROJECT:

โครงการขุดลอกคลองระบายน้ำ
สายฝายทดน้ำปู่ชะหาร

เจ้าของ / OWNER:

องค์การบริหารส่วนตำบลปู่ชะ

ที่ตั้ง / LOCATION:

ม.2 ต.ปู่ชะ
อ.สูงใหญ่-ลก จ.นราธิวาส

เขียนแบบ *dim.*

นายวิชวัน สาและ
คนงาน

วิศวกร

ตรวจสอบ

นายไตรภพ นินจินดา
ผู้อำนวยการกองช่าง

เห็นชอบ

จ.ศ.ศ.สุรินทร์ สามานู
ปลัดองค์การบริหารส่วนตำบลปู่ชะ

Signature

นายอัสมาแอค มะหะมัด
นายกองค์การบริหารส่วนตำบลปู่ชะ

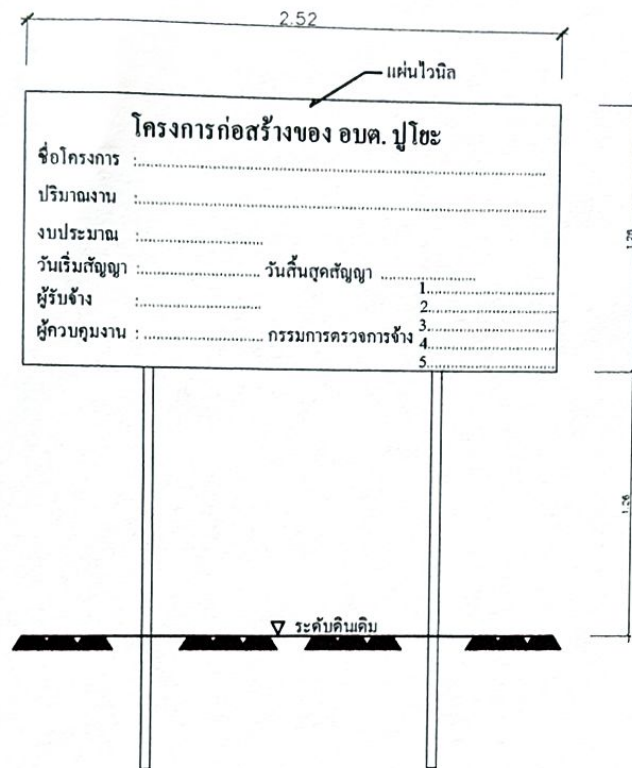
แบบแสดง / TITLE:

รูปตัดท่อระบายน้ำ

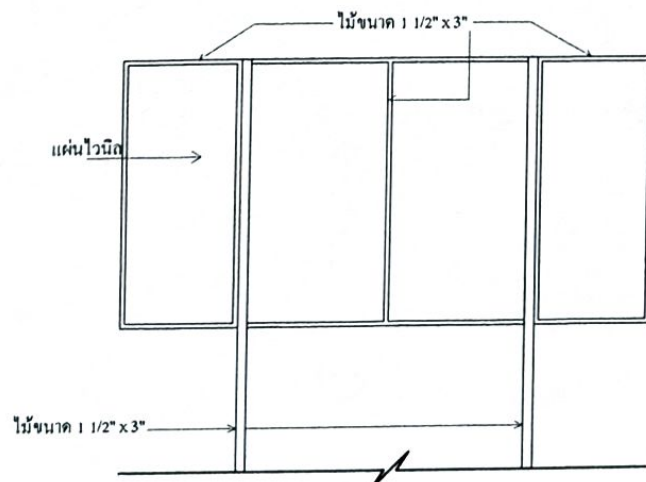
DATE

PAGE NO 4

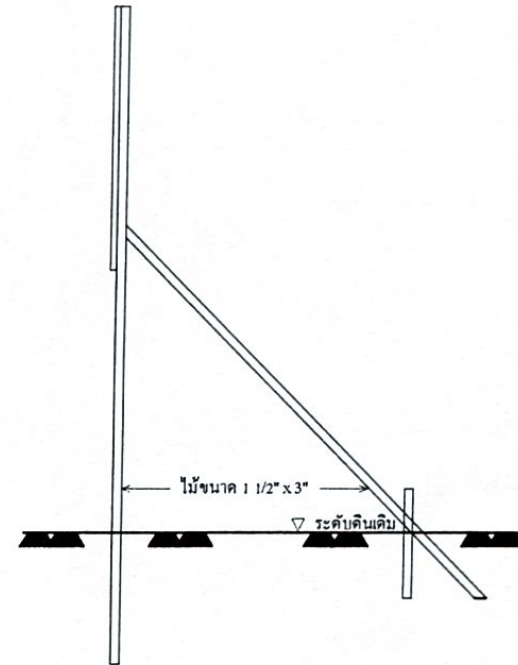
TOTAL 5



รูปด้านหน้า



รูปด้านหลัง



รูปด้านข้าง

รายการประกอบแบบ

- ขนาดตัวหนังสือตามความเหมาะสมกับข้อความตามแบบกำหนด
- แผ่นไว้นิลขนาด กว้าง 1.20 เมตร ยาว 2.40 เมตร

หมายเหตุ

- จุดติดตั้งป้ายตามความเหมาะสม สามารถมองเห็นได้ชัดเจน

ป้ายโครงการ Seal : 100



ชื่อโครงการ / PROJECT:

โครงการขุดลอกคลองระบายน้ำ
สายฝ่ายต.ปุโธ-ละหาร

เจ้าของ / OWNER:

องค์การบริหารส่วนตำบลปุโธ

ที่ตั้ง / LOCATION:

ม.2 ต.ปุโธ
อ.สุโขทัย-ลก จ.นราธิวาส

เขียนแบบ *Rin*

นายรัชวัน สานะ
คนงาน

วิศวกร

ตรวจสอบ

นายไตรภพ ปิ่นจินดา
ผู้อำนวยการกองช่าง

เห็นชอบ

จ.ส.ต.สุรินทร์ สามานู
ปลัดองค์การบริหารส่วนตำบลปุโธ

นายอติสมแอล หะยีเจ๊ะอาเซ
นายกองค์การบริหารส่วนตำบลปุโธ

แบบแสดง / TITLE:

ป้ายโครงการ

DATE

PAGE. NO 5

TOTAL 5