

สรุปผลการประมาณราคาค่าก่อสร้าง

ปร.5

☐ ประเภท งานทาง

☐ โครงการ ก่อสร้างถนนคอนกรีตเสริมเหล็กสายทางรหัสทางหลวงท้องถิ่น ดง.ถ.25-007สายเลียบริมคลองชลประทาน หมู่ที่ 5 บ้านควนไทรตอก ตำบลเขาไพร อำเภอวังยาง จังหวัดตรัง ปริมาณงาน ผิวจราจรกว้าง 4.00 เมตร ยาว 195.00 เมตร หนา 0.15 เมตร หรือมีพื้นที่ไม่น้อยกว่า 780.00 ตารางเมตร องค์การบริหารส่วนตำบลเขาไพร อำเภอวังยาง จังหวัดตรัง

☐ หน่วยงานออกแบบ อบต.เขาไพร

☐ แบบเลขที่ -

☐ ราคากลางตามแบบ ปร. 4 จำนวน 1 แผ่น

☐ ราคากลางเมื่อวันที่ 28 เดือน พฤษภาคม พ.ศ. 2569

ลำดับที่	รายการ	ค่าวัสดุและค่าแรงงาน จำนวนเงิน / บาท	Factor F	รวมค่า ก่อสร้าง	หมายเหตุ
1	ประเภทงานทาง	420,829.56	1.3848	582,764.77	ผนวก 1
	<u>เงื่อนไข</u>				
	เงินล่วงหน้าจ่าย..... 0.00 %				
	เงินประกันผลงานหัก..... 0.00 %				
	ดอกเบี้ยเงินกู้..... 7.00 %	-			
	ค่าภาษีมูลค่าเพิ่ม..... 7.00 %	-			
สรุป	รวมค่าก่อสร้างเป็นเงินทั้งสิ้น			582,764.77	
	เป็นเงิน ห้าแสนแปดหมื่นสองพันเจ็ดร้อยหกสิบสี่บาทเจ็ดสิบเจ็ดสตางค์			582,764.77	**

คณะกรรมการกำหนดราคากลางตามคำสั่งที่.....312/2569.....ลงวันที่.....26..พฤษภาคม..2569..

ลงชื่อ

ประธานคณะกรรมการ

(นายวิโรจน์ ฤทธิ์ชู)

รองปลัด อบต.

ลงชื่อ

กรรมการ

ลงชื่อ

กรรมการ/เลขานุการ

(นายอัฐนัยพร พักตร์จันทร์)

(นางสาวอภิญญา อินทองปาน)

ผอ.กองช่าง

ผอ.กองคลัง

บัญชีแสดงปริมาณงานราคาค่าก่อสร้าง(B.O.Q)

ปร.4

ชื่อโครงการ ก่อสร้างถนนคอนกรีตเสริมเหล็กสายทางรหัสทางหลวงท้องถิ่น ตง.ถ.25-007 สายเลียบคลองชลประทาน หมู่ที่ 5

บ้านควนไทรตอก ผิวจราจรกว้าง 4.00 เมตร ยาว 195.00 เมตร หนา 0.15 เมตร หรือมีพื้นที่ไม่น้อยกว่า 780.00 ตารางเมตร องค์การบริหารส่วนตำบลเขาไพร อำเภอธวัชบุรี จังหวัดศรีสะเกษ
สถานที่ก่อสร้าง หมู่ที่ 5 ตำบลเขาไพร อำเภอธวัชบุรี จังหวัดศรีสะเกษ

หน่วยงาน กองช่าง/องค์การบริหารส่วนตำบลเขาไพร อำเภอธวัชบุรี จังหวัดศรีสะเกษ

ประมาณราคาเมื่อ วันที่ 28 พฤษภาคม 2569 โดย คณะกรรมการกำหนดราคากลาง

ลำดับที่	รายการ	ปริมาณงาน		ค่าวัสดุ		ค่าแรงงาน		รวมค่าวัสดุและค่าแรงงาน	หมายเหตุ
		จำนวน	หน่วย	ราคาหน่วยละ	จำนวนเงิน	ราคาหน่วยละ	จำนวนเงิน		
1	งานเกรดบดอัดพื้นทางเดิม	780.00	ตร.ม.	-	-	15.38	11,996.40	11,996.40	
2	งานทรายรองใต้ผิวคอนกรีต หนาเฉลี่ย 5 ซม.	39.00	ลบ.ม.	732.64	28,572.96	121.00	4,719.00	33,291.96	ขนส่ง25กม.
3	คอนกรีตผสมเสร็จรูปลูกบาศก์ 280กก./ตร.ซม. (หนา 15 ซม.)	117.00	ลบ.ม.	2,386.84	279,260.28	329.00	38,493.00	317,753.28	ขนส่ง25กม.
4	ตะแกรงเหล็กสำเร็จรูป ๑ 4 มม 0.20 x 0.20 ม.#	780.00	ตร.ม.	32.00	24,960.00	6.00	4,680.00	29,640.00	
5	งานรอยต่อเพื่อหดตามขวาง (Contraction joint) เหล็ก RB ๑ 19 มม.	104.00	กก.	26.27	2,732.08	3.50	364.00	3,096.08	
6	งานแบบข้าง	25.20	ตร.ม.	-	-	144.00	3,628.80	3,628.80	
7	ค่าหยอดยางรอยต่อคอนกรีต	76.00	ม.	15.59	1,184.84	17.39	1,321.64	2,506.48	
8	งานไหล่ทาง(หินคลุก)	39.00	ม.	341.04	13,300.56	144.00	5,616.00	18,916.56	ขนส่ง25กม.
	รวมค่าวัสดุและค่าแรงงาน				350,010.72		70,818.84	420,829.56	


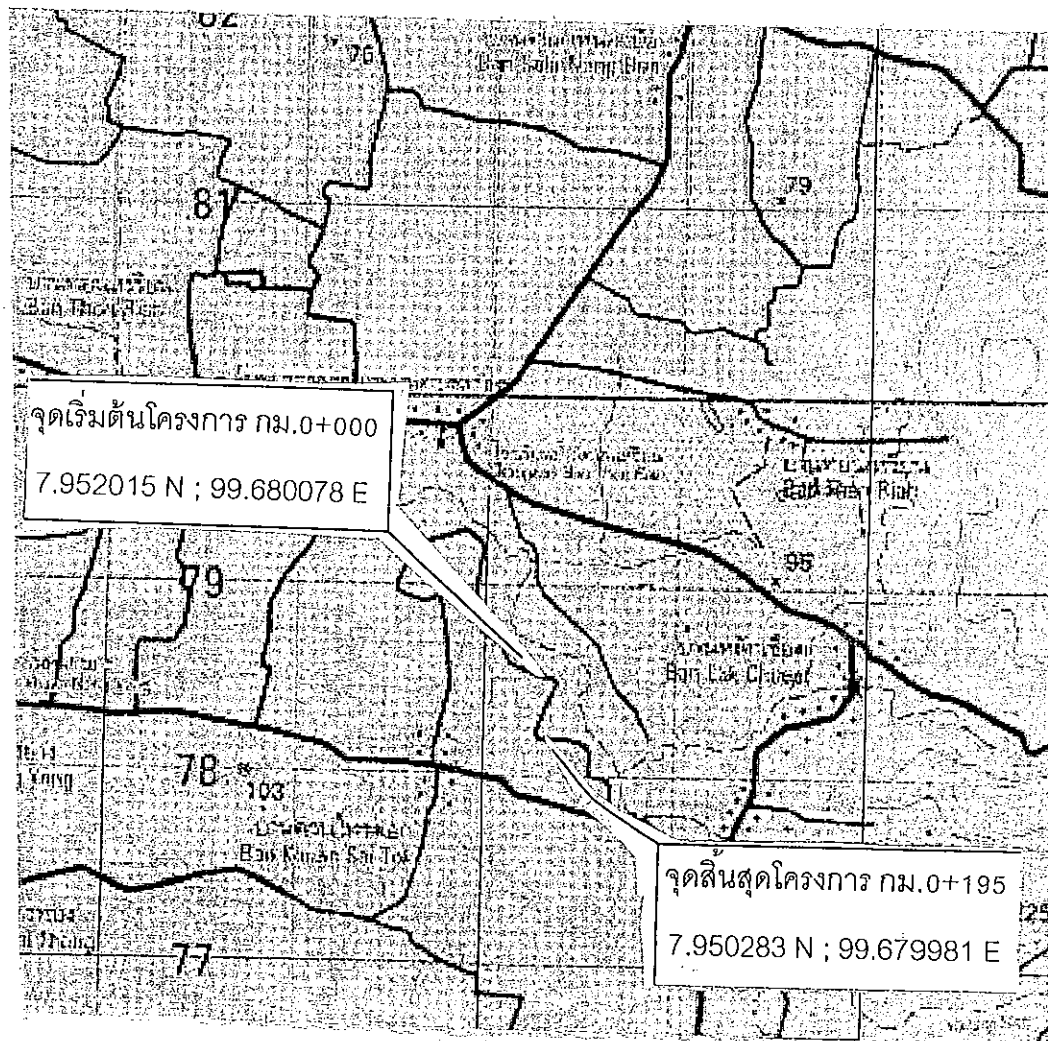
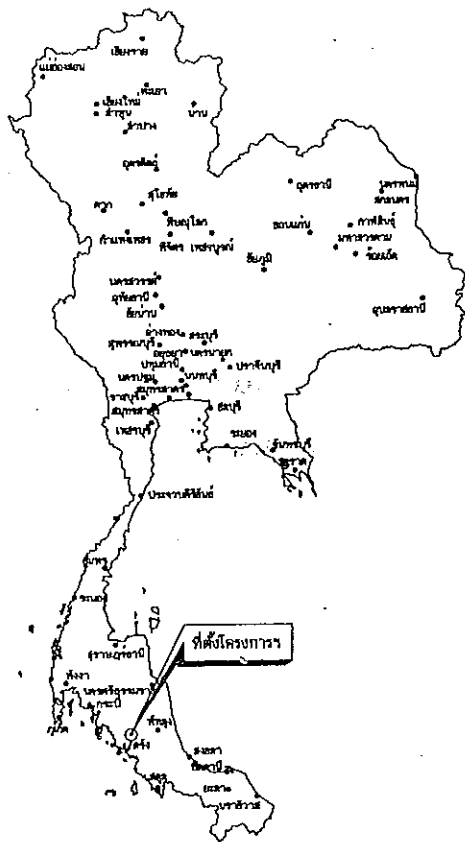


โครงการก่อสร้างถนนคอนกรีตเสริมเหล็ก รหัสทางหลวงท้องถิ่น คท.ถ.25-007

สายเลียบคลองชลประทาน หมู่ที่ 5 บ้านควนไทรตอก ตำบลเขาไพร

กว้าง 4.00 เมตร ยาว 195.00 เมตร ทน 0.15 เมตร หรือมีพื้นที่ไม่น้อยกว่า 780.00 ตารางเมตร

องค์การบริหารส่วนตำบลเขาไพร อำเภอรับกู่ จังหวัดตรัง




โครงการปรับปรุงถนนสาย 101 กิโลเมตรที่ 101+000-101+000
สาย 101 ถนนสาย 101 กิโลเมตรที่ 101+000-101+000
ถนนสาย 101 กิโลเมตรที่ 101+000-101+000
ถนนสาย 101 กิโลเมตรที่ 101+000-101+000






สถานที่ก่อสร้าง
หมู่ที่ 5 ต.เขาไฟ อ.วังยาง จ.ตรัง


สำรวจ/เขียนแบบ	ผู้อำนวยการกองช่าง
	นายอัฐนิช พัทธรังษิณี
ตรวจ	รองปลัด อบต.
	นายวิโรจน์ ฤทธิ์ชัย
เห็นชอบ	ปลัด อบต.
	นางพศุภพัทธ์ ชัยมณี
อนุมัติ	นายก อบต.เขาไฟ
	นางพศุภพัทธ์ ชัยมณี ปลัด อบต.ปฏิบัติหน้าที่นายก อบต.
แบบแสดง แผนผังโดยสังเขป	
หน่วยงานงบประมาณ	แผนที่
อบต.เขาไฟ	
หน่วยงานดำเนินการ	รายละเอียด
อบต.เขาไฟ	

กว้าง 4.00 เมตร ยาว 195.00 เมตร ทด 0.15 เมตร หรือพื้นที่ไม่น้อยกว่า 780.00 ตารางเมตร องค์การบริหารส่วนตำบลนาโพธิ์ อำเภอร้อยภู จันทบุรี

และจัดทำแผนการใช้ปริมาณเหล็กภายในประเทศที่จะใช้ทั้งหมดตามสัญญา ภายใน 60 วัน นับตั้งแต่วันที่ได้อนุญาต (ตามแบบฟอร์มกำหนด)



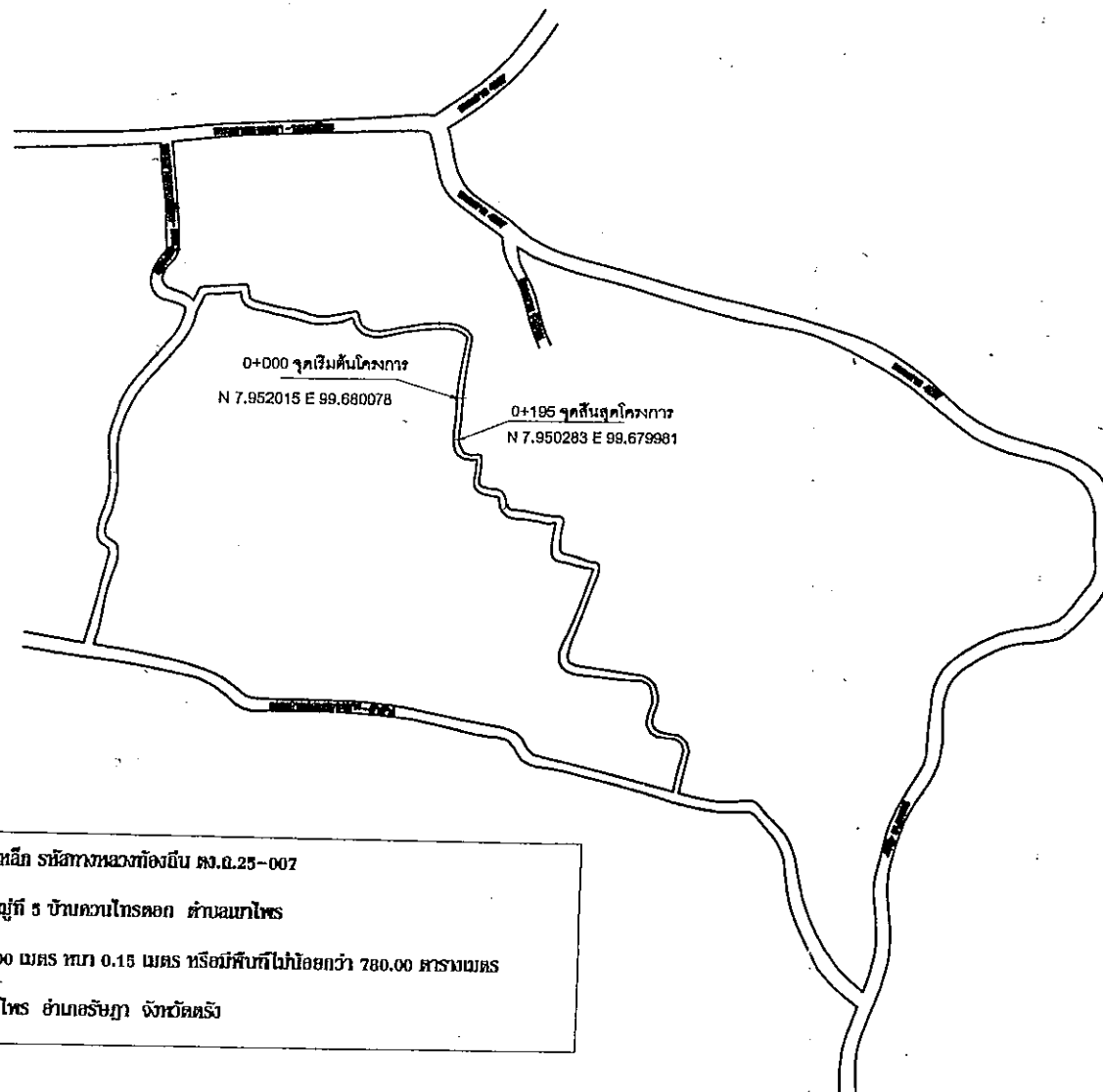
<p>แบบฟอร์มแจ้งการขอขึ้นทะเบียนการค้าขายสินค้า</p> <p>แบบฟอร์มแจ้งการขอขึ้นทะเบียนการค้าขายสินค้า</p> <p>แบบฟอร์มแจ้งการขอขึ้นทะเบียนการค้าขายสินค้า</p> <p>แบบฟอร์มแจ้งการขอขึ้นทะเบียนการค้าขายสินค้า</p>	
<p>สถานที่ตั้งของร้านค้า</p> <p>เลขที่ ๑ ถนนสุขุมวิท ๑ กรุงเทพฯ ๑๐๑</p>	
<p>นาย/นาง/นางสาว</p> <p></p>	<p>ผู้ดำเนินการขอขึ้นทะเบียน</p> <p>นาย/นาง/นางสาว</p>
<p>ตรวจสอบ</p> <p></p>	<p>รองปลัด อบต.</p> <p>นาย/นาง/นางสาว</p>
<p>เห็นชอบ</p> <p></p>	<p>ปลัด อบต.</p> <p>นาย/นาง/นางสาว</p>
<p></p>	<p>นายก อบต.</p> <p>นาย/นาง/นางสาว</p>
<p>อนุมัติ</p> <p></p>	<p>นายก อบต.</p> <p>นาย/นาง/นางสาว</p>
<p>แบบฟอร์ม</p> <p>รายละเอียดโครงการ</p>	
<p>หน่วยงานงบประมาณ</p> <p>อบต.เขาไทรงาม</p>	<p>หน้า ๑</p>
<p>หน่วยงานรับผิดชอบ</p> <p>อบต.เขาไทรงาม</p>	<p>หน้า ๒</p>



กรมที่ดิน
กรมการผังเมือง
กรมการโยธาธิการและผังเมือง
กรมการขนส่งทางบก
กรมการขนส่งทางราง
กรมการส่งเสริมการค้าระหว่างประเทศ
กรมการส่งเสริมการค้าระหว่างประเทศ
กรมการส่งเสริมการค้าระหว่างประเทศ


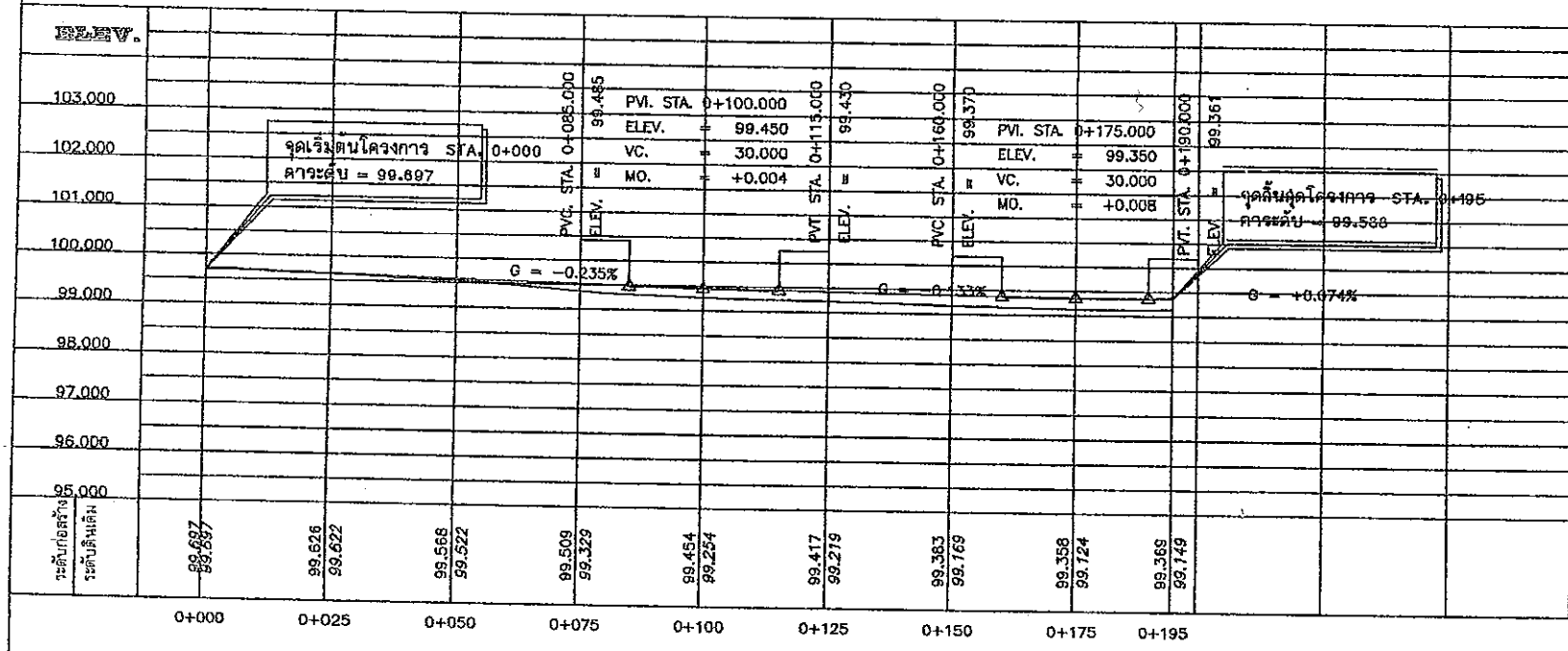
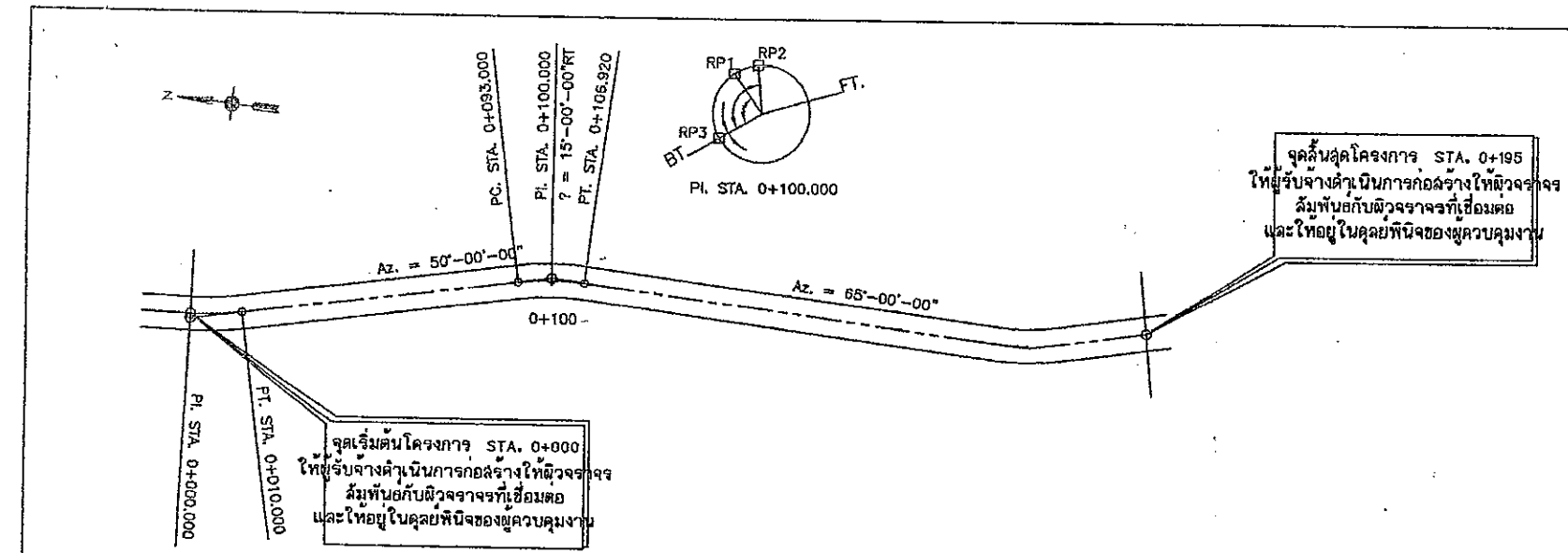
สถานที่ก่อสร้าง
พื้นที่ ๕ ไร่ ๓ งาน ๑๐ ตารางวา

ผู้รับใบอนุญาต	ผู้รับใบอนุญาตก่อสร้าง
	นายสุวิทย์ คุ้มภัย
วิศวกร	รองปลัด อบต.
	นายวิวัฒน์ คุ้มภัย
เห็นชอบ	ปลัด อบต.
	นายสมศักดิ์ คุ้มภัย
อนุมัติ	นายก อบต.เขาไทร
	นายสมศักดิ์ คุ้มภัย ปลัด อบต.เขาไทร
แผนผัง	
ผังบริเวณที่ก่อสร้าง	
หน่วยงานงบประมาณ	พื้นที่
อบต.เขาไทร	
หน่วยงานสนับสนุน	รวม
อบต.เขาไทร	



ก่อสร้างถนนคอนกรีตเสริมเหล็ก รหัสทางหลวงท้องถิ่น สท.๒.๒๕-๐๐๗
สายเคเบิลของระบบโทรคมนาคม จำนวน ๕ สาย
กว้าง ๔.๐๐ เมตร ยาว ๑๙๕.๐๐ เมตร ทบ ๐.๑๕ เมตร หรือพื้นที่ไม่น้อยกว่า ๗๘๐.๐๐ ตารางเมตร
องค์การบริหารส่วนตำบลเขาไทร อำเภอศรีราชา จังหวัดชลบุรี

ผังบริเวณที่ก่อสร้าง
NOT TO SCALE


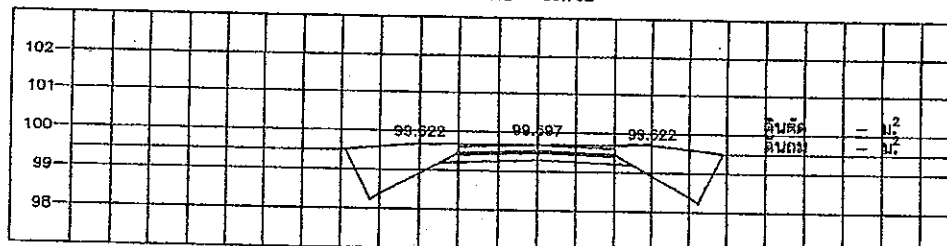
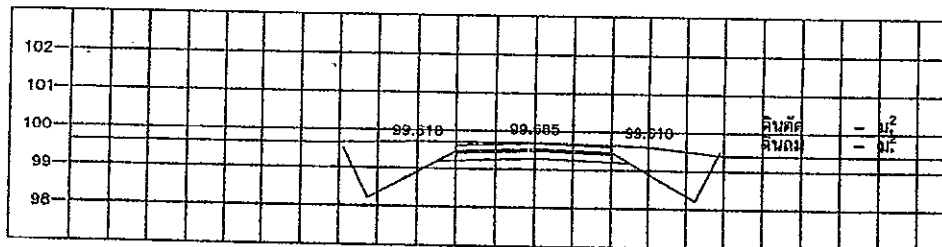
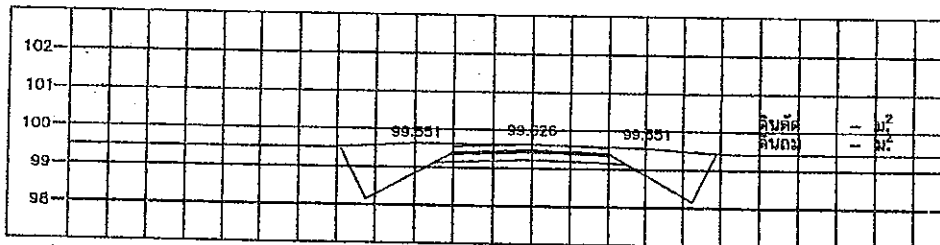
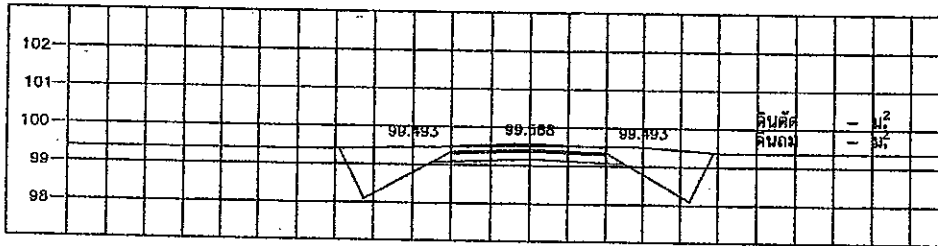
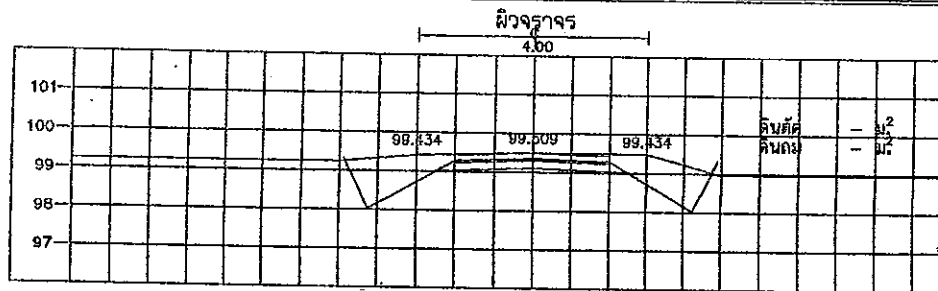


โครงการปรับปรุงทางหลวงชนบทสาย ๓๐๖ กม. ๓๓-๓๔๗
 ๓๓๖ กม. ๓๓-๓๔๗ ๓๓๖ กม. ๓๓-๓๔๗ ๓๓๖ กม. ๓๓-๓๔๗ ๓๓๖ กม. ๓๓-๓๔๗
 ๓๓๖ กม. ๓๓-๓๔๗ ๓๓๖ กม. ๓๓-๓๔๗ ๓๓๖ กม. ๓๓-๓๔๗ ๓๓๖ กม. ๓๓-๓๔๗

สถานที่ก่อสร้าง
 หมู่ที่ ๕ ต.เขาโพธิ์ อ.วังยาง จ.ตรัง

สำรวจ/เขียนแบบ	ผู้อำนวยการกองช่าง
	นายอภัยพร พัทธกิจจันทร์
ตรวจ	รองปลัด อบต.
	นายวิโรจน์ พุดธู
เห็นชอบ	ปลัด อบต.
	นางพลอยทิพย์ ชัยมณี
อนุมัติ	นายก อบต.เขาโพธิ์
	นางพลอยทิพย์ ชัยมณี ปลัด อบต.ปฎิบัติหน้าที่นายก อบต.
แบบแสดง	รูปตัด

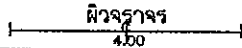
หน่วยงานงบประมาณ	แผนที่
อบต.เขาโพธิ์	
หน่วยงานดำเนินการ	รวมแผ่น
อบต.เขาโพธิ์	



โครงการพัฒนาระบบขนส่งมวลชนในเขตกรุงเทพมหานคร ระยะทาง 1.5 กิโลเมตร
สถานีกลางกรุงเทพอภิบาล สถานี 5 ป้ายรถเมล์ 11 สถานี
เส้น 4.00 เมตร ช่วง 1.5 กิโลเมตร ช่วง 0.15 กิโลเมตร สถานี 1.5 กิโลเมตร สถานี 1.5 กิโลเมตร
กรมการขนส่งทางบก กรุงเทพมหานคร

สถานที่ก่อสร้าง
หมู่ที่ 5 ต.เขาไฟ อ.วังน้ำเขียว จ.นครราชสีมา

สำรวจ/เขียนแบบ	ผู้อำนวยการกองช่าง
	นายอัฐนิชพร พัทธรังสินทร์
ตรวจ	รองปลัด อบต.
	นายวิโรจน์ ฤทธิสุข
เห็นชอบ	ปลัด อบต.
	นางพลอยทิพย์ ชัยมณี
อนุมัติ	นายก อบต.เขาไฟ
	นางพลอยทิพย์ ชัยมณี ปลัด อบต.ปฏิบัติหน้าที่นายก อบต.
แบบแสดง	รูปตัด
หน่วยงานงบประมาณ	แผนที่
อบต.เขาไฟ	
หน่วยงานดำเนินการ	รวมแผ่น
อบต.เขาไฟ	




ЯМЫ	—	1/2
ЯМЫ	—	1/2

จำนวนคน	จำนวนคน ²
0	0
1	1
2	4
3	9
4	16
5	25
6	36
7	49
8	64
9	81
10	100

จำนวนคน - $y = x^2$


จำนวนคน² - $y = x^2$



โครงการนี้เป็นส่วนหนึ่งของโครงการพัฒนาระบบสารสนเทศเพื่อการบริหาร ประจำปี ๒๕๖๓-๒๕๖๔
 ภายใต้นโยบายของสำนักงาน กสอ. ปี ๒๕๖๓-๒๕๖๔ ด้านเทคโนโลยี
 ฉบับที่ ๔.๑๐๖ บทบาทของ รัฐ-เอกชน เทคโนโลยีสารสนเทศ ปี ๒๕๖๓-๒๕๖๔
 องค์การการกระจายอำนาจและส่งเสริมวิสาหกิจขนาดกลางและขนาดย่อม

สถานที่ก่อสร้าง
หมู่ที่ 5 ต.เขาไพร อ. รัชฎา จ. ตรัง

สำรวจ/เขียนแบบ	ผู้อำนวยการกองช่าง
----------------	--------------------

	นายอัฐนันท์พร พักตร์จิราภรณ์
---	------------------------------


ตรวจ	รองปลัด อบต.
------	--------------

นายวิโรจน์ ฤทธิ์ชู

เห็นชอบ	ปลัด อบต.
---------	-----------

นางพลอยทิพย์ ชัยนที	
---------------------	--

อนุมัติ	นายก อบต.เขาไพร
---------	-----------------

	นางพลอยทิพย์ ไชยงณี ปลัด อบต. ปฏิบัติหน้าที่นายก อบต.
---	--

แบบแสดง

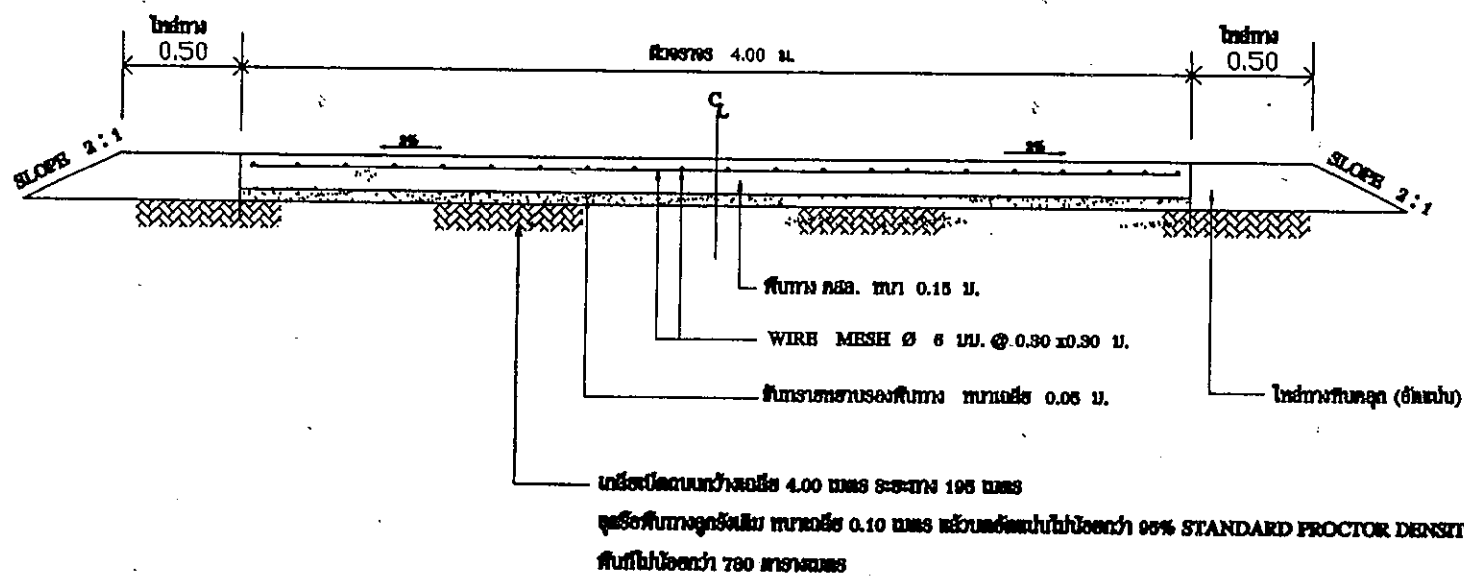
รูปตัด

หน่วยงานงบประมาณ	
------------------	--





อบต.เขาไพล

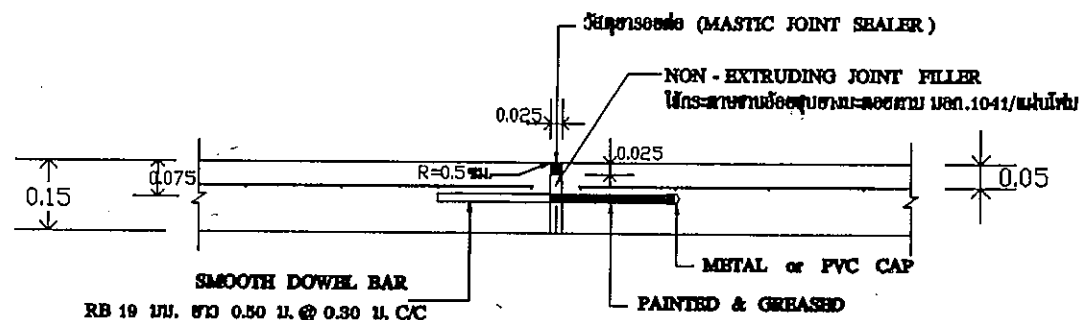
หน่วยงานดำเนินการ

อบต.เขาไผ่

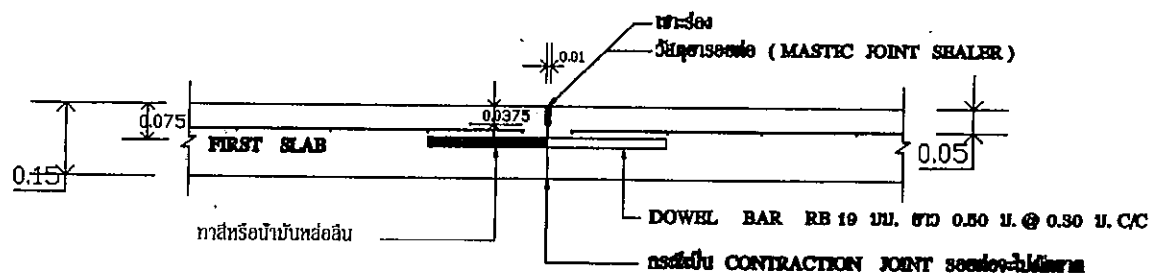


รูปตัดถนนผิวจราจรคอนกรีตเสริมเหล็ก

<p>กระทรวงมหาดไทย สำนักงานปลัดกระทรวงมหาดไทย กรมการปกครอง ถนนพหลโยธิน แขวงสามยุค เขตดุสิต กรุงเทพมหานคร 10300</p>	
ตำรวจจราจร	ผู้กำกับการจราจร
	นายวิชาญ พิศาลบุตร
ตรวจ	รองปลัด อบต.
	นายวิชาญ พิศาลบุตร
เห็นชอบ	ปลัด อบต.
	นายวิชาญ พิศาลบุตร
อนุมัติ	นายก อบต.เขาโพธิ์
	นายวิชาญ พิศาลบุตร ปลัด อบต.เขาโพธิ์
แบบแสดง รูปแบบการจัดวางของบนถนน	
หน่วยงานรับผิดชอบ อบต.เขาโพธิ์	หน้า 6
หน่วยงานรับผิดชอบ อบต.เขาโพธิ์	หน้า 6



ပရိယတ္တိ EXPANSION JOINT (၇၂၅-၈ ၁၀၀ လက်မ)



ขยายรอยต่อ CONSTRUCTION JOINT และ CONTRACTION JOINT (ทุกส- 10 เมตร)

[illegible]

