



องค์การบริหารส่วนตำบลดงพญา  
กรมส่งเสริมการปกครองส่วนท้องถิ่น กระทรวงมหาดไทย

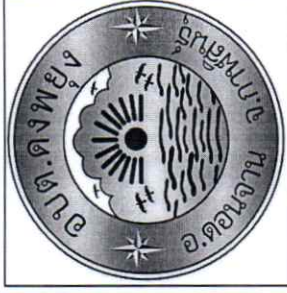
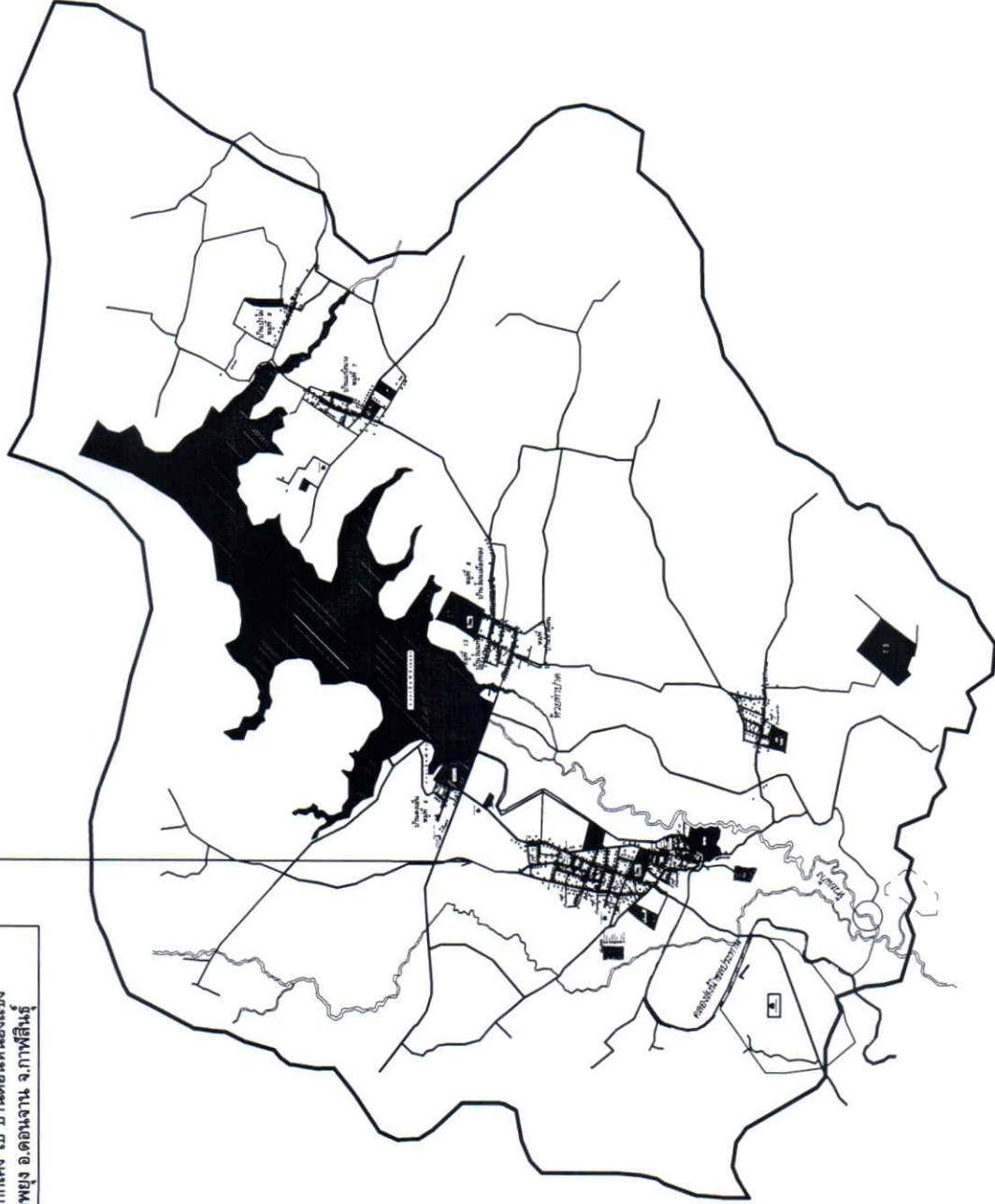
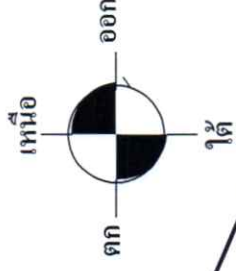
โครงการก่อสร้างขยายผิวจราจรไหล่ทาง  
สายบ้านดงเจริญ ช่วงแยกกกเค็ง ไป บ้านดอนหนองแซง  
บ้านดงเจริญ ม.10 ต.ดงพญา อ.ดอนจาน จ.กาฬสินธุ์

ปริมาณงาน

กว้างข้างละ 1.00 ม. ยาว 800.00 ม. หน้า 0.15 ม. ไหล่ทางข้างละ 0.50 ม. หรือไหล่ทางตามสภาพพื้นที่

สถานที่ก่อสร้าง บ้านดงเจริญ ม.10 ต.ดงพญา อ.ดอนจาน จ.กาฬสินธุ์  
แบบองค์การบริหารส่วนตำบลดงพญา เลขที่ 1 อ้างอิงแบบ ท.101,ทล.-2-202,ทล.-2-203  
(เฉพาะส่วนที่เกี่ยวข้อง)

ที่ตั้งโครงการก่อสร้างขยายผิวจราจรไหล่ทาง  
สายบ้านดงเจริญ ช่วงแยกกเคเค ไป บ้านดอนหนองแสง  
บ้านดงเจริญ ม.10 ต.ดงพญา อ.ดอนจาน จ.กาฬสินธุ์



องค์การบริหารส่วนตำบลดงพญา

แบบ

แผนผังที่ ๓

สถานที่ก่อสร้าง

บ้านดงเจริญ หมู่ที่ 10  
ดงพญา อ.ดอนจาน จ.กาฬสินธุ์

สำรวจ

นายกิตติศักดิ์ กาละมูล  
วิศวกรโยธา

เขียนแบบ

นายกิตติศักดิ์ กาละมูล  
วิศวกรโยธา

ตรวจสอบแบบ

นายกิตติศักดิ์ กาละมูล  
วิศวกรโยธา

เห็นชอบ

นางสาวบุปผา ปิยะธาดา  
รองนายก อบ.จ.บ้านดงพญา  
รักษาการนายก อบ.จ.บ้านดงพญา

นายกมลรัฐ นาทัน  
นายก อบ.จ.บ้านดงพญา

แบบที่ 1

หน้า 1

11

จำนวนแผ่นทั้งหมด

แผนที่เพื่อส่งขอโครงการก่อสร้างขยายผิวจราจรไหล่ทาง  
สายบ้านดงเจริญ ช่วงแยกกเคเค ไป บ้านดอนหนองแสง  
บ้านดงเจริญ ม.10 ต.ดงพญา อ.ดอนจาน จ.กาฬสินธุ์

NOT TO SCALE









องค์การบริหารส่วนตำบลพยุหะ

แบบ

รายการประกอบแบบ

สถานที่ตั้ง

บ้านคลองเจริญ หมู่ที่ 10  
ตำบลพยุหะ อ.ดอนจาน จ.กาฬสินธุ์

สำรวจ

นายกิตติศักดิ์ กาละมูล  
วิศวกรโยธา

เขียนแบบ

นายกิตติศักดิ์ กาละมูล  
วิศวกรโยธา

ตรวจสอบ

นายกิตติศักดิ์ กาละมูล  
วิศวกรโยธา

เห็นชอบ

นางสาวนันทิมา โยสะอาด  
รองผู้อำนวยการส่วนช่างออกแบบ  
สำนักงานเทศบาลเมืองพยุหะ

นายเกษมสรณ์ นันทน

นายกองค์การบริหารส่วนตำบลพยุหะ

แบบร่างที่

1

หน้า

4

11

จำนวนหน้าทั้งหมด

2786523.8

การสำรวจพื้นที่และแนวเขตที่ดินเพื่อประโยชน์ใช้สอย

โดย

นาย

นาย

ลำดับ	รายการ	พื้นที่	พื้นที่รวม	พื้นที่รวม	พื้นที่รวม	พื้นที่รวม
1						
2						
3						
4						
5						
6						
7						
8						
9						
10						
11						
12						
13						
14						
15						
16						
17						
18						
19						
20						
21						
22						
23						
24						
25						
26						
27						
28						
29						
30						
31						
32						
33						
34						
35						
36						
37						
38						
39						
40						
41						
42						
43						
44						
45						
46						
47						
48						
49						
50						
51						
52						
53						
54						
55						
56						
57						
58						
59						
60						
61						
62						
63						
64						
65						
66						
67						
68						
69						
70						
71						
72						
73						
74						
75						
76						
77						
78						
79						
80						
81						
82						
83						
84						
85						
86						
87						
88						
89						
90						
91						
92						
93						
94						
95						
96						
97						
98						
99						
100						

พื้นที่รวม

หมายเหตุ

รายละเอียดพื้นที่ที่ดินเพื่อการก่อสร้างอาคารในประเภท  
เป็น อาคารพาณิชย์และอาคารพาณิชย์ ซึ่งจัดทำ  
ตามหนังสือ ที่ กค.กท. 0405.2/78 ลง 31 มกราคม 2565 (78) กรณีที่  
จัดจ้างก่อสร้าง

2786523.8

การสำรวจพื้นที่และแนวเขตที่ดินเพื่อประโยชน์ใช้สอย

โดย

นาย

นาย

นาย

นาย

นาย

นาย

นาย

นาย

นาย

นาย

นาย

นาย

นาย

นาย

นาย

นาย

นาย

นาย

นาย

นาย

นาย

นาย

นาย

นาย

นาย

นาย

นาย

นาย

นาย

นาย

นาย

ข้อกำหนดเกี่ยวกับการใช้ที่ดินก่อสร้างและบริเวณที่ดินก่อสร้าง  
เพื่อส่งเสริมการใช้ที่ดิน/ที่ดินในพื้นที่ ที่ดินในประเทศไทย

1. ผู้รับจ้างต้องใช้ที่ดินก่อสร้างหรือที่ดินที่เป็นส่วนหนึ่งของงานก่อสร้าง (ถ้ามี) ตาม  
โครงการก่อสร้างนี้ โดยต้องเป็นที่ดินก่อสร้างหรือที่ดินที่เป็นที่ดินในประเทศไทย  
ประเทศ ไม่ยกเว้นร้อยละ 60 ของมูลค่าที่ดินก่อสร้างที่ใช้ในโครงการก่อสร้างนี้ ทั้งนี้หาก  
งานก่อสร้างใช้ที่ดินก่อสร้างที่เป็นที่ดิน จะต้องใช้ที่ดินก่อสร้างที่เป็นที่ดินเป็นเงินค่าที่ดิน  
ภายในประเทศ ไม่ยกเว้นร้อยละ 90 ของปริมาณที่ดินที่ใช้ตามสัญญาก่อสร้างนี้

2. ผู้รับจ้างต้องเสนอแผนการใช้ที่ดินก่อสร้างและบริเวณที่ดินที่เป็นที่ดินในประเทศไทยใน  
ประเทศตามสัญญาจ้างก่อสร้างนี้ ตามเอกสาร ภาคผนวก 2 และ ภาคผนวก 3  
(ภาคผนวก 3 เฉพาะกรณีที่เป็นงานก่อสร้างที่มีที่ดินก่อสร้างที่เป็นที่ดิน) ในผู้จ้าง  
ตามระยะ เวลาที่กำหนดในสัญญาจ้าง (ถ้ามี) แต่ต้องไม่ต่ำกว่า 30 วันหลังจาก  
ในสัญญาจ้าง ก่อสร้าง หากผู้รับจ้างไม่เสนอแผนตามเวลาที่กำหนด ถือว่าผู้รับจ้างผิดสัญญา  
ผู้จ้างมีสิทธิ์ยกเลิกสัญญาได้

แผนการใช้ที่ดินก่อสร้าง ที่ผู้รับจ้างเสนอ สามารถปรับเปลี่ยนได้ตามความจำเป็น เพื่อให้  
ผู้จ้าง/ปริมาณ การใช้ที่ดินก่อสร้าง ซึ่งเป็นที่ดินในประเทศไทยในโครงการก่อสร้างนี้ และ 60  
ทั้งนี้ผู้รับจ้างต้องแจ้งการปรับเปลี่ยนให้ผู้จ้างก่อสร้างทราบก่อนดำเนินการก่อสร้าง ก่อสร้าง  
ตามแผนที่ปรับเปลี่ยนใหม่มาใช้สร้างใหม่อย่างน้อย 7 วัน ทั้งนี้ต้องก่อนการส่งมอบงาน แต่จะงวด

3. ผู้รับจ้างต้องแสดงหลักฐานเพื่อประกอบการพิจารณาว่าที่ดินก่อสร้างหรือที่ดินที่เป็น  
ที่ดินในประเทศไทยในโครงการก่อสร้างนี้ เป็นที่ดินในประเทศไทยในโครงการก่อสร้างนี้ และ 60  
ทั้งนี้ผู้รับจ้างต้องแจ้งการปรับเปลี่ยนให้ผู้จ้างก่อสร้างทราบก่อนดำเนินการก่อสร้าง ก่อสร้าง  
ตามแผนที่ปรับเปลี่ยนใหม่มาใช้สร้างใหม่อย่างน้อย 7 วัน ทั้งนี้ต้องก่อนการส่งมอบงาน แต่จะงวด

- 1) ส่วนที่ไม่ได้รับอนุญาตที่ดินในประเทศไทย Mode in Thailand (MIT)
- 2) ส่วนที่ได้รับอนุญาตที่ดินในประเทศไทย
- 3) ส่วนที่ได้รับอนุญาตที่ดินในประเทศไทย

เป็นที่ดินในประเทศไทย เช่น ต้นไม้ ทุ่งหญ้า บ่อดิน เป็นต้น





**องค์การบริหารส่วนตำบลคชพยุ่ง**

www

பலதேவன் ஸ்தல

**សេចក្តីផ្តើម**

บ้านคลองเจริญ หมู่ที่ 10  
ตำบลบางช้าง อ.คลองขลุง จ.กำแพงเพชร

6254

1979-1980

முதுகாலை

**Funco!**

นายแพทย์ โยธาทิ

the system has now been installed

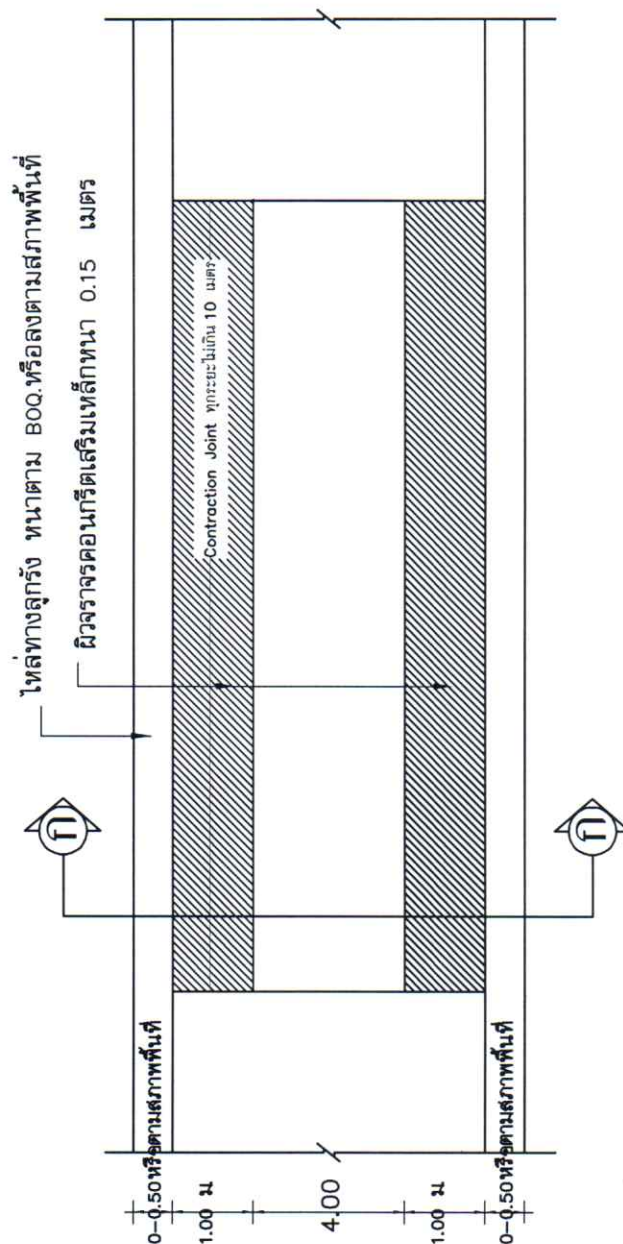
Open spectrum

\_\_\_\_\_

प्रति

3

11




แปลนพื้นถนน คสล. 1 : 125

LONGITUDINAL JOINT ตลอดความยาวถนน

EXPANSION JOINT ( ทูกระยะไม่เกิน 100.00 ม. )

เหล็กตะแกรง WIRE MESH  $\phi$  4 มม. # @ 0.20x0.20 ม.

CONTRACTION JOINT ( ทูกระยะไม่เกิน 10.00 ม. )



เหล็ก DOWEL RB 15 มม. @ 0.50 ม.

แบบการวางเหล็กตะแกรง 1 : 125



องค์การบริหารส่วนตำบลพุด

แบบ

แบบการวางเหล็กตะแกรง

สถานที่ตั้ง

บ้านเจริญ หมู่ 10  
ตำบลพุด อ.ดอนจาน จ.กาฬสินธุ์

ผู้ตรวจ

นายวิจิตรศักดิ์ ภาณุเดช  
วิศวกรโยธา

ผู้เขียนแบบ

นายวิจิตรศักดิ์ ภาณุเดช  
วิศวกรโยธา

ผู้ควบคุมงาน

นายวิจิตรศักดิ์ ภาณุเดช  
วิศวกรโยธา

ผู้รับใช้

นายวิจิตรศักดิ์ ภาณุเดช  
วิศวกรโยธา

นายวิจิตรศักดิ์ ภาณุเดช  
วิศวกรโยธา

อนุมัติ

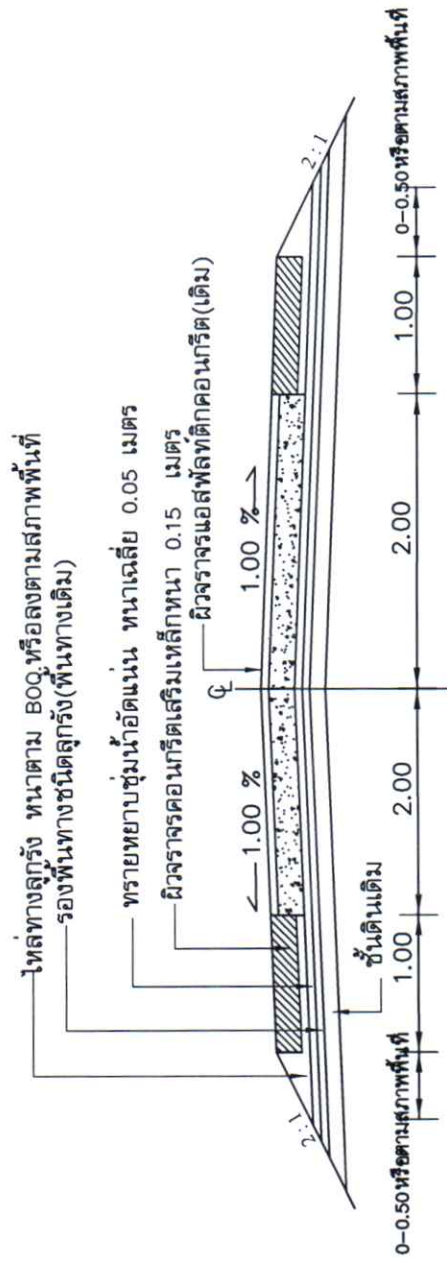
นายสมชาย งาม  
นายก อบจ.กาฬสินธุ์

1

แผ่นที่

6 / 11

จำนวนแผ่นทั้งหมด



รูปตัด ก - ก 1 : 50



องค์การบริหารส่วนตำบลหนอง

แบบ

รูปตัด ก - ก

สถานที่ก่อสร้าง

บ้านคลองใหญ่ หมู่ที่ 10  
ตำบลหนองบอนจาน อำเภอศรีวิชัย

ผู้ว่าฯ

นายวิเศษศักดิ์ กาศะบุ  
นายก อบต.หนองบอนจาน

เขียนแบบ

นายวิเศษศักดิ์ กาศะบุ  
นายก อบต.หนองบอนจาน

ตรวจสอบแบบ

นายวิเศษศักดิ์ กาศะบุ  
นายก อบต.หนองบอนจาน

เจ้าหน้าที่ยื่น

นายวิเศษศักดิ์ กาศะบุ  
นายก อบต.หนองบอนจาน

อนุมัติ

นายสมศรี นานา  
นายก อบต.หนองบอนจาน

แบบร่างที่

1


แผ่นที่

7

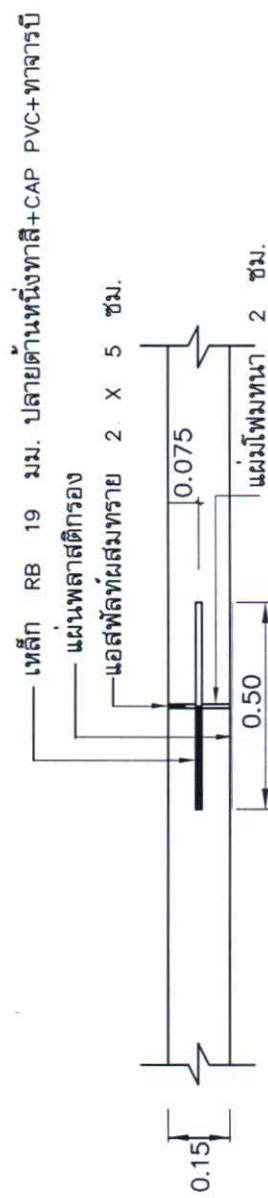
11

จำนวนแผ่นที่รวม





รูปตัดแสดงรายละเอียดถนน คสล. 1 : 50



EXPANSION JOINT 1 : 20 (ทศวรรษไม่เกิน 100.00 เมตร)



องค์การบริหารส่วนตำบลพยุหะ

แบบ

รูปแสดงตำแหน่งของอาคาร

สถานที่ตั้ง

บ้านเลขที่ 10  
ถนนพยุหะ ตำบลพยุหะ อำเภอเมือง

ผู้ตรวจ

นายวิจิตรศักดิ์ ภาณุพงศ์  
วิศวกรโยธา

ผู้เขียนแบบ

นายวิจิตรศักดิ์ ภาณุพงศ์  
วิศวกรโยธา

ผู้ควบคุมแบบ

นายวิจิตรศักดิ์ ภาณุพงศ์  
วิศวกรโยธา

ผู้รับใช้

นายวิจิตรศักดิ์ ภาณุพงศ์  
วิศวกรโยธา

ผู้อนุมัติ

นายสมชาย งามคำ  
นายกองค์การบริหารส่วนตำบลพยุหะ

แบบร่างที่

1

แผ่นที่

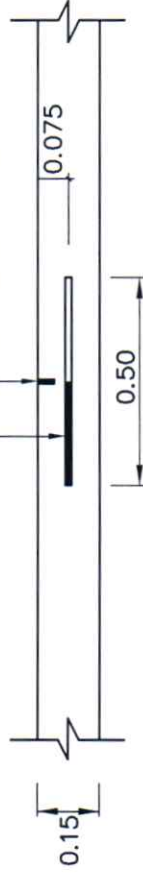
9

11

จำนวนแผ่นทั้งหมด

เหล็ก RB 15 มม. ปลายเป็นหนึ่งทาสี

แอสฟัลต์ผสมทราย 1 X 4 ซม.

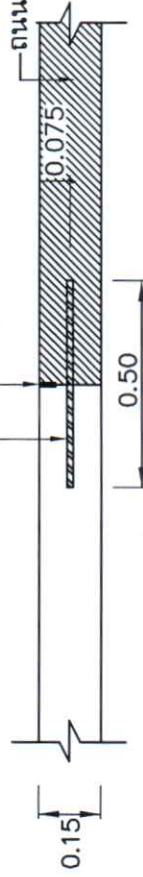


CONTRACTION JOINT & CONSTRUCTION JOINT 1 : 20 ( ทุกระยะ 10.00 เมตร )

เหล็ก DB 12 มม. @ 0.50 ม. เจาะเรียบเข้า ถนน คลส เดิม

แอสฟัลต์ผสมทราย 1 X 4 ซม.

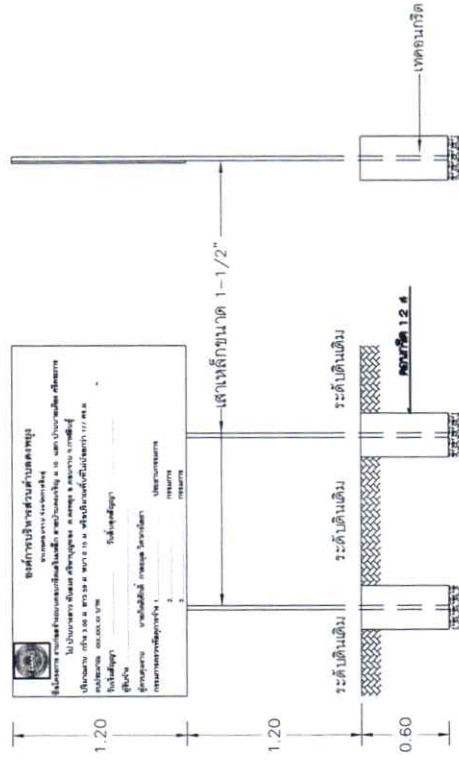
ถนน คลส เดิม



LONGITUDINAL JOINT 1 : 20

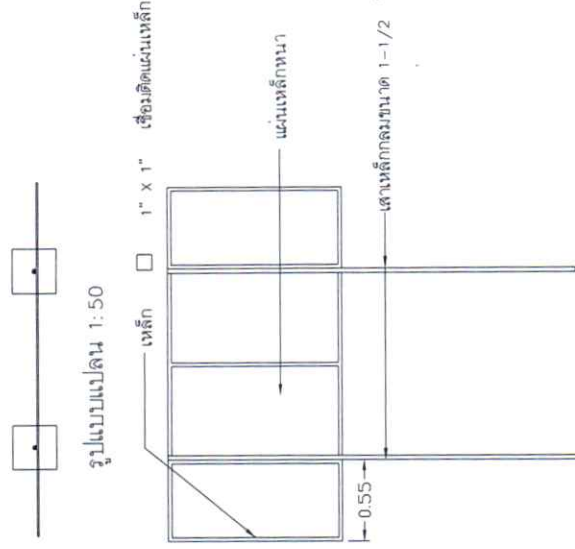
# แบบป้ายมาตรฐานงานก่อสร้างของการปกครองอำเภอคอนจาน

1. เสา ป้ายป้ายจราจรตั้งชิดกับถนน ใต้สีกับพื้น ก่อนทาสีจริงให้ทาสีกับสีส้มก่อน 2 ครั้ง
2. ตัวหนังสือสีขาว
3. ขนาดตัวหนังสือกำหนดตามความเหมาะสม หรือความตามสัญญาจ้าง
4. แผ่นเหล็ก ขนาด กว้าง 1.20 เมตร ยาว 2.40 เมตร
5. จุดติดตั้งป้ายจราจรกำหนดตามความเหมาะสม ให้สามารถมองเห็นชัดเจน



แบบป้ายโครงการ 1: 50

รูปด้านข้าง 1: 50



รูปด้านหลัง 1: 50



ที่ทำการปกครองอำเภอคอนจาน

แบบป้ายโครงการ

สถานที่ตั้ง

บ้านคองเจริญ หมู่ที่ 10  
ต.คองพูน อ.คอนจาน จ.กาฬสินธุ์

ผู้ว่าราชการจังหวัดกาฬสินธุ์  
นายศักดิ์ศักดิ์ กาละมูล  
รองนายก อบจ.กาฬสินธุ์

นายศักดิ์ศักดิ์ กาละมูล  
นายก อบจ.กาฬสินธุ์

นายศักดิ์ศักดิ์ กาละมูล  
นายก อบจ.กาฬสินธุ์

นายศักดิ์ศักดิ์ กาละมูล  
นายก อบจ.กาฬสินธุ์

นายศักดิ์ศักดิ์ กาละมูล  
นายก อบจ.กาฬสินธุ์

แบบแผนที่	1
แผนที่	10
จำนวนแผ่นที่พิมพ์	11





องค์การบริหารส่วนตำบลหนอง

三

## แบบป้ายประชาสัมพันธ์

សេចក្តីសន្និដ្ឋាន

บ้านคงเจริญ หมู่ที่ 10  
ต.คงพูนง อ.คอนจาน จ.กาฬสินธุ์

**பொது**

นายกิตติศักดิ์ กุลละมูล  
ผู้ช่วยโยธา

**Abstract**

นายกิตติศักดิ์ กุลละมูล  
ผู้อำนวยการ

1702, 6M

นายเกิดติดัคคี้ กาละมุล

function


นางสาวบุปผา โยสะอาด  
รองผู้อำนวยการสำนักงานเขตพื้นที่การศึกษามุกดาหาร  
ผู้อำนวยการศูนย์การศึกษานอกโรงเรียนจังหวัดมุกดาหาร

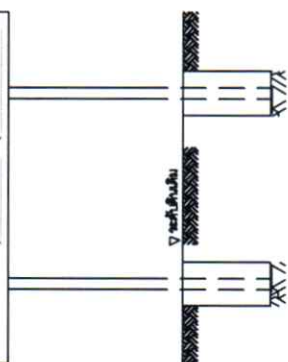
မဟုတ်ပါ။

นพ.น.ธีรยุทธบดินทร์

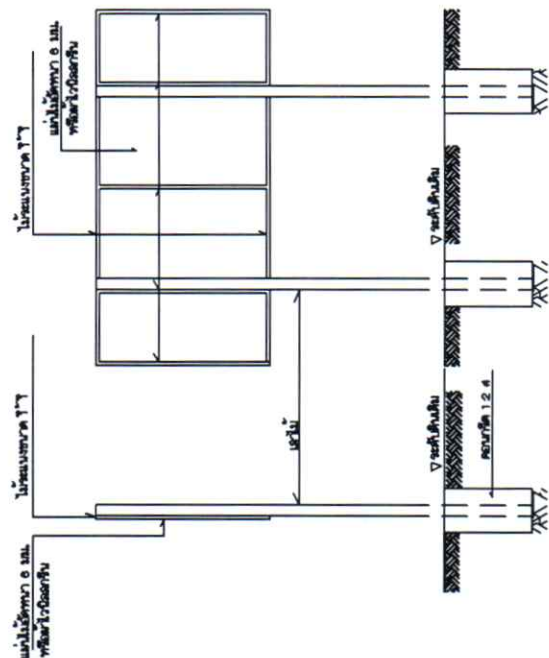
[illegible]

แปลนพน 1:50

	ชื่อ-นามสกุล	.....
	สมัครเข้า	.....
	สมัครศึกษา	.....
	ผู้ให้เสียง	.....
	กรรมการบริหาร	.....



รูปด้านหน้า:50

รูปด้านข้าง 1:50

รูปด้านหลัง 1:50

## แบบป้ายประชาสัมพันธ์โครงการ