



## เทศบาลตำบลหงส์หิน

โครงการก่อสร้างถนนคอนกรีตเสริมเหล็ก สร้งทางหลวงท้องถิ่น พย.ถ. 30-018

สายแยกสี่กั้งสู่สันติสุข-ป่าสุสาน หมู่ที่ 13 บ้านสันติสุข ตำบลหงส์หิน

ยาว 4.00 เมตร ยาว 455.00 เมตร หน้า 0.15 เมตร หรือมีพื้นที่น้อยกว่า 1,820.00 ตารางเมตร

เทศบาลตำบลหงส์หิน อำเภออุ้มผาง จังหวัดพะเยา



สถานีเกษตร

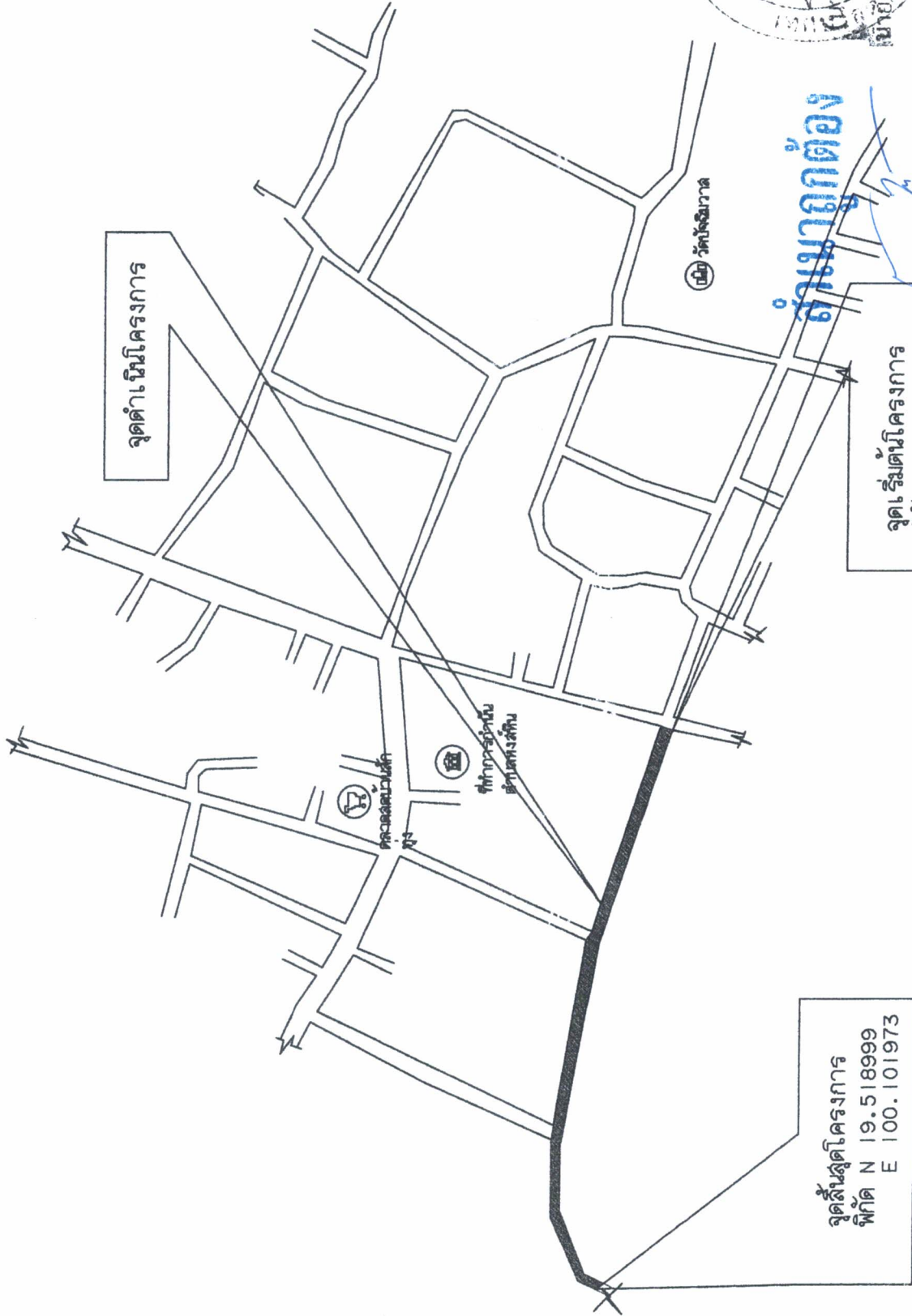
นายสมภาร สันเมือง

นายกเทศมนตรีตำบลหงส์หิน



แผนที่โดยสังเขปโครงการก่อสร้างถนนคอนกรีตเสริมเหล็ก ลัดทางหลวงท้องถิ่น พย.ถ. 30-018  
สายแยกสี่กั๊กทุ่งสันติสุข-ป่าสุล่าน หมู่ที่ 13 บ้านสันติสุข ตำบลห้วยสัก

กว้าง 4.00 เมตร ยาว 455.00 เมตร หน้า 0.15 เมตร หรือพื้นที่ไม่น้อยกว่า 1,820.00 ตารางเมตร  
เทศบาลตำบลห้วยสัก อําเภอลำปาง จังหวัดพะเยา



จุดสิ้นสุดโครงการ  
พิกัด N 19.518999  
E 100.101973

จุดเริ่มต้นโครงการ  
พิกัด N 19.518487  
E 100.106018

ดำเนินการ

นายสุพจน์ ธีรพันธุ์

(นายสุพจน์ ธีรพันธุ์)

นายกเทศมนตรีตำบลห้วยสัก

Not to scale

พ.ศ. 2561

หน้า 1



โครงการ

การก่อสร้างถนนคอนกรีตเสริมเหล็ก ลัดทางหลวงท้องถิ่น พย.ถ. 30-018  
สายแยกสี่กั๊กทุ่งสันติสุข-ป่าสุล่าน หมู่ที่ 13 บ้านสันติสุข ตำบลห้วยสัก

สถานที่  
หมู่ที่ 13

ตำบลห้วยสัก อําเภอลำปาง จังหวัดพะเยา

สถาปัตยกรรม/ออกแบบ/เขียนแบบ/  
ตรวจ

สำรวจ

(นายสุพจน์ ธีรพันธุ์)  
ผู้ช่วยนายช่างสำรวจ

เขียนแบบ  
(นายสุพจน์ ธีรพันธุ์)  
ผู้ช่วยนายช่างโยธา

ตรวจ

(นายสุพจน์ ธีรพันธุ์)  
ผู้อำนวยการกองช่าง

วิศวกรรมโครงสร้างและงานระบบ

วิศวกรรม  
โครงสร้าง

วิศวกรรม  
โครงสร้าง

เห็นชอบ  
ว่าที่ร้อยตรี

(วิโรจน์ ลักลอบ)

ปลัดเทศบาลตำบลห้วยสัก

อนุมัติ

(นายสุพจน์ ธีรพันธุ์)

นายกเทศมนตรีตำบลห้วยสัก

แนบท้ายคำสั่ง

Not to scale

หน้า 1

เลขที่แบบ






△

2 รอยต่อการขยายตัว ( EXPANSION JOINAL ) ทุกระยะ 30.00 มม.

๓๕๖๖



1:100

นายแพทย์สมเด็จเจ้าพระยา

2 รอยต่อกรงขยายตัว ( EXPANSION JOINT ) ทุกกระชั้น 30.00 มม.



โครงการ

การก่อสร้างระบบระบายน้ำ  
ในเขตเทศบาลตำบลบ้านดอน  
จังหวัดสุราษฎร์ธานี

สถานที่

หมู่ที่ 13

ตำบลพงษ์สัน อำเภอดูง จังหวัดพะเยา

สถาปัตยกรรม/ออกแบบ/เขียนแบบ/

ตรวจ

สำรวจ

(นายอรรถ เสด็จทิพย์)

ผู้ช่วยนายช่างสำรวจ

เขียนแบบ

(นายสุรพงศ์ เข็มแก้ว)

ผู้ช่วยนายช่างโยธา

ตรวจ

(นายสุรพงศ์ เข็มแก้ว)

ผู้ควบคุมการก่อสร้าง

วิศวกรรมโครงสร้างและระบบ

วิศวกรรม

โครงสร้าง

วิศวกรรม

เห็นชอบ

ว่าที่ร้อยตรี

(วิโรจน์ สักลอม)

ปลัดเทศบาลตำบลพงษ์สัน

อนุมัติ

(นายสามารถ ชื่นเมือง)

นายกเทศมนตรีตำบลพงษ์สัน

นายสุรพงศ์ เข็มแก้ว

นายอรรถ เสด็จทิพย์

นายสุรพงศ์ เข็มแก้ว

นายอรรถ เสด็จทิพย์

นายสุรพงศ์ เข็มแก้ว

นายอรรถ เสด็จทิพย์

นายสุรพงศ์ เข็มแก้ว

นายอรรถ เสด็จทิพย์

นายสุรพงศ์ เข็มแก้ว

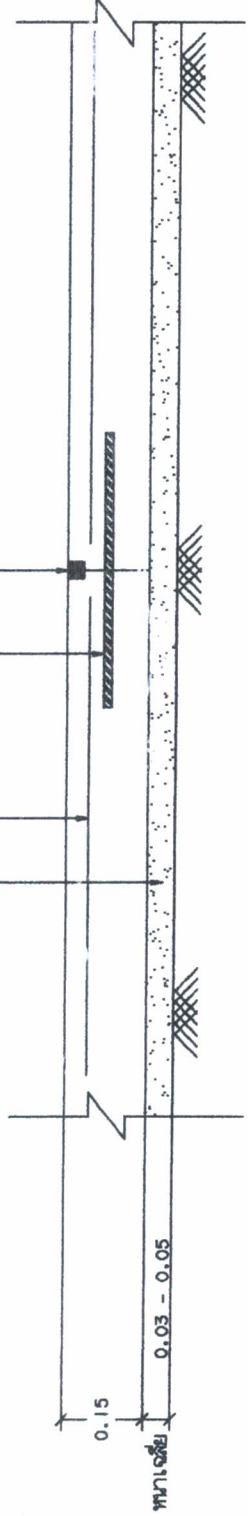
นายอรรถ เสด็จทิพย์

ทรายรองพื้น หมาเจดีย์ 0.03 - 0.05 ม.

ตะแกรงเหล็กเส้น หนา 4 มม. ๑ 0.20 x 0.20 ม.

เหล็ก Dowel Bar ๑ RB 15 มม. ยาว 0.50 ม. ๑ 0.50 ม.

ยานพาหนะสำหรับบรรทุก



ขยาย รอยต่อ CONSTRUCTION JOINT

มาตราส่วน

1:10

สำเนาถูกต้อง

(นายสามารถ ชื่นเมือง)

นายกเทศมนตรีตำบลพงษ์สัน





โครงการ  
การขยายตัวของเมือง  
และพื้นที่เกษตรกรรม  
ในเขตเมือง

สถานที่  
หมู่ที่ 13  
ตำบลหนองสรวง อำเภอชุมพวง จังหวัดนครราชสีมา

สถาปัตย์กรรม/ออกแบบ/เขียนแบบ/  
ตรวจ  
ผู้ช่วยนายช่างสำรวจ  
(นายสมศักดิ์ เนตรทิพย์)

สำรวจ  
ผู้ช่วยนายช่างสำรวจ  
(นายสมศักดิ์ เนตรทิพย์)

เขียนแบบ  
(นายสมศักดิ์ เนตรทิพย์)

ตรวจ  
ผู้ช่วยนายช่างสำรวจ  
(นายสมศักดิ์ เนตรทิพย์)

วิศวกรรมโครงสร้างและงานระบบ  
วิศวกรรม  
โครงสร้าง  
วิศวกรรม  
โครงสร้าง

เห็นชอบ  
ว่าที่ร้อยตรี  
(วิโรจน์ สักลอม)

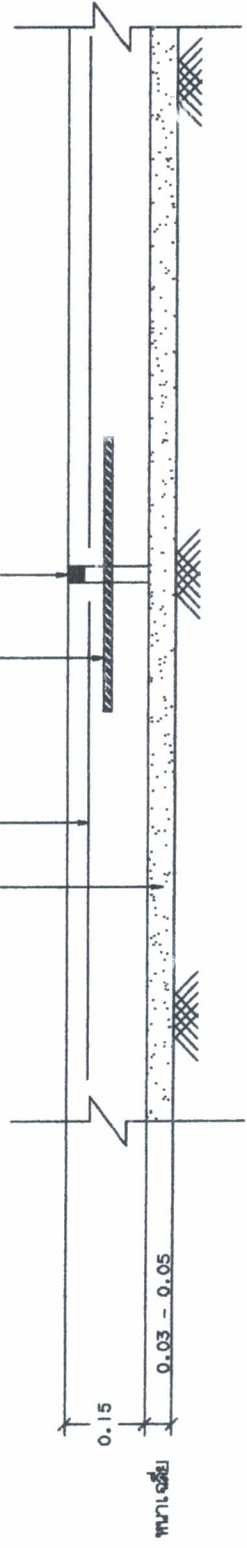
อนุมัติ  
(นายสมศักดิ์ เนตรทิพย์)

ขยายร่องพื้น ทนน้ำเฉลี่ย 0.03 - 0.05 m.

ตะแกรงเหล็กเส้น 4 มม. @ 0.20 x 0.20 m.

เหล็ก Dowel Bar ๑๘ RB 15 มม. ยาว 0.50 m. @ 0.50 m.

ขยายแนวท่อระบายน้ำ



ขยาย รอยต่อ EXPANSION JOINT

มาตราส่วน 1:10

สำเนาถูกต้อง

(นายสมศักดิ์ เนตรทิพย์)  
นายกเทศมนตรีตำบลหนองสรวง

