



เทศบาลตำบลหนองหัวแรต
กรมส่งเสริมการปกครองท้องถิ่น
กระทรวงมหาดไทย

จ่ายเงินสะสมประจำปี พ.ศ. 2567 (ครั้งที่ 2)

แบบแปลน และรายการประกอบแบบ

โครงการ

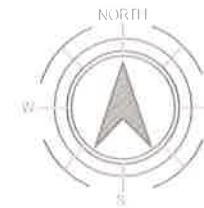
ปรับปรุงถนน ค.ส.ล.จากบริเวณสามแยกกลางหมู่บ้าน ถึงสวนนายดำรงค์ จงดี

ขนาดกว้าง 5.00 เมตร ยาว 600 เมตร หนา 0.05 เมตร

หรือมีพื้นที่ก่อสร้างไม่น้อยกว่า 3,000 ตารางเมตร

บ้านคลองสารเพชร หมู่ที่ 7 ตำบลหนองหัวแรต อำเภอหนองบุญมาก จังหวัดนครราชสีมา

แบบเลขที่ 63/2567



จุดเริ่มต้นโครงการ 0+000

จุดสิ้นสุดโครงการ 0+600



แผนที่สังเขปจุดที่ตั้งโครงการ



เทศบาลตำบลหนองหัวแรต
กรมส่งเสริมการปกครองท้องถิ่น
กระทรวงมหาดไทย

โครงการ

ปรับปรุงถนน ค.ส.ล.

สถานที่ดำเนินงาน

บ้านคลองสารเพชร หมู่ที่ 7 ตำบลหนองหัวแรต
อำเภอหนองบุญมาก จังหวัด นครราชสีมา

เขียนแบบ

นายวรรณภ บุญหลาย

ตำแหน่ง

หัวหน้าฝ่ายการโยธา

ตรวจ

นายวิริยะ ปาณิตพลกรัง

ตำแหน่ง

ผู้อำนวยการกองช่าง

วิศวกรโยธา ผู้ออกแบบ

(นายสมเกียรติ เกิดทะเล)

เห็นชอบโครงการ

จำสืบเอกกษัตริ นิลพิมาย

รองปลัดเทศบาล รักษาการแทน
ตำแหน่ง ปลัดเทศบาลตำบลหนองหัวแรต

อนุมัติโครงการ

นายวัฒนกร ปลอดสูงเนิน

ตำแหน่ง นายกเทศมนตรีตำบลหนองหัวแรต

แบบเลขที่

63/2567

แผนที่

1/4

รวม

4

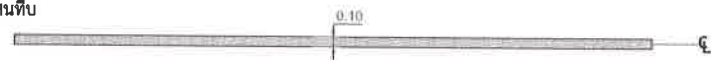
ขนาดและระยะเครื่องหมายจราจรบนผิวทาง

1. เส้นแบ่งทิศทางจราจร

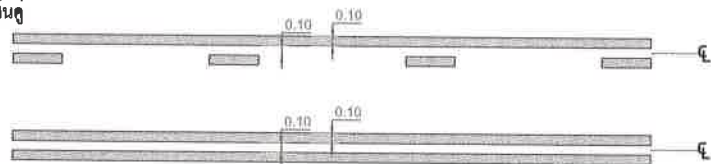
1.1 เส้นปะ



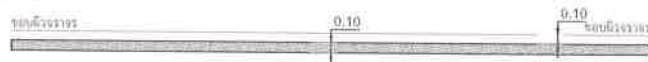
1.2 เส้นทึบ



1.3 เส้นคู่



2. เส้นขอบทาง



รายการประกอบแบบ

1. โหลทางสองข้าง เกร็ดหรือโด้บนพื้นผิวทาง โหลทาง และทำความสะอาด ก่อนเตรียมพื้นผิวเดิม
2. การเตรียมพื้นผิวเดิม ให้ใช้เครื่องกวาดฝุ่นและหินที่หลุดลอยออกจนหมด แล้วใช้เครื่องเป่าลมเป่าฝุ่นออกให้หมด
3. การรื้อยางแอสฟัลต์ ให้ใช้เครื่องรื้อยางแอสฟัลต์ ตามชนิดเกร็ด อุณหภูมิ และอัตรา ถ้าพื้นที่ซึ่งจะทำการรื้อยางมีปริมาณน้อย ให้ใช้เครื่องพ่นด้วยมือรื้อยางแอสฟัลต์ แต่ถ้าไม่มีเครื่องพ่นด้วยมือให้ใช้ภาชนะใส่ยางแอสฟัลต์สักราคาบ้างให้ทั่วพื้นที่ แล้วใช้รถบดอย่างบดทับไปมาเพื่อที่จะให้ยางแอสฟัลต์กระจายบนพื้นที่โดยสม่ำเสมอ
4. เมื่อรื้อยางแอสฟัลต์ ทำแตกโคทแล้ว ให้ทิ้งไว้ประมาณ 10-18 ชั่วโมง เพื่อให้ยางแอสฟัลต์กระจัดหายออกไป จึงจะทำการขึ้นต่อไปได้
5. ให้ปิดการจราจร ห้ามยวดยานผ่าน หลังจากทำการแตกโคทแล้วจนกว่าจะทำการก่อสร้างผิวทาง หรือพื้นทางแบบแอสฟัลต์ติกคอนกรีตเสร็จ
6. เส้นแบ่งทิศทางจราจร ใช้เส้นสีเหลือง ขนาดกว้าง 0.10 เมตร สีเส้นที่กึ่งกลางผิวจราจรตลอดแนว
 - 6.1 เส้นปะ เป็นเส้นสีเหลือง แบ่งทิศทางของการจราจรบนสายทาง 2 ช่องจราจร ในบริเวณที่ยอมให้รถแซงขึ้นหน้ากันได้สองทิศทาง ขนาด ความยาว และการเว้นช่องของเส้นปะ กำหนดไว้ดังนี้
 - ทางหลวงนอกเขตชุมชน เส้นยาว 3.00 เมตร เว้นช่อง 9.00 เมตร
 - ทางหลวงในเขตชุมชน เส้นยาว 1.00 เมตร เว้นช่อง 3.00 เมตร
 - 6.2 เส้นทึบเดี่ยว เป็นเส้นสีเหลือง ใช้เป็นเส้นแบ่งทิศทางจราจรในบริเวณที่ห้ามแซงสายทาง 2 ช่องจราจร หรือบริเวณก่อนถึงทางแยก ห้ามรถเปลี่ยนช่องจราจรความยาวเส้นทึบต้องไม่น้อยกว่า 24.00 เมตร
 - 6.3 เส้นคู่คู่กับเส้นทึบ เป็นเส้นสีเหลือง คู่ขนานไปกับเส้นปะสีเหลือง โดยเส้นทั้งสองห่างกันเท่ากับความกว้างของเส้นปะให้ใช้เส้นทึบคู่กับเส้นปะเป็นเส้นทิศทางจราจรในบริเวณที่ห้ามรถที่มาจากทิศทางหนึ่งแซง แต่ยอมให้รถที่มาจากด้านตรงข้ามแซงได้ ด้านที่ห้ามแซงใช้เส้นทึบ ส่วนด้านที่ยอมให้แซงใช้เส้นปะ
 - 6.4 การตีเส้นห้ามแซง บริเวณทางโค้งราบ และทางโค้งแนวตั้ง ให้อยู่ในดุลยพินิจของผู้ควบคุมงานก่อสร้าง
7. เส้นขอบทาง ให้ใช้เส้นสีสีขาว กว้าง 0.10 เมตร ทั้ง 2 ข้าง ตลอดแนว
8. สีทาถนนผิวจราจรที่มีผิวเรียบทั้งหมด (แอสฟัลต์ติกคอนกรีต , ถนนคอนกรีตเสริมเหล็ก) ให้ใช้สีเทอร์โมพลาสติก ตาม มอก.542 หนาไม่น้อยกว่า 3 มิลลิเมตร



เทศบาลตำบลหนองหัวแรต
กรมส่งเสริมการปกครองท้องถิ่น
กระทรวงมหาดไทย

โครงการ

ปรับปรุงถนน ค.ส.ล.

สถานที่ดำเนินงาน

บ้านคลองสารเพชร หมู่ที่ 7 ตำบลหนองหัวแรต
อำเภอหนองบุญมาก จังหวัด นครราชสีมา

เขียนแบบ

นายวรรณลก บุญหลาย

ตำแหน่ง หัวหน้าฝ่ายการโยธา

ตรวจ

นายวิจิตร ปราณดีพลกรัง

ตำแหน่ง ผู้อำนวยการกองช่าง

วิศวกรโยธา ผู้ออกแบบ

(นายสมเกียรติ เกตุพล)

เห็นชอบโครงการ

เจ้าสิบเอกภักดี นิลทิพย์
รองปลัดเทศบาล รักษาการแทน
ตำแหน่ง ปลัดเทศบาลตำบลหนองหัวแรต

อนุมัติโครงการ

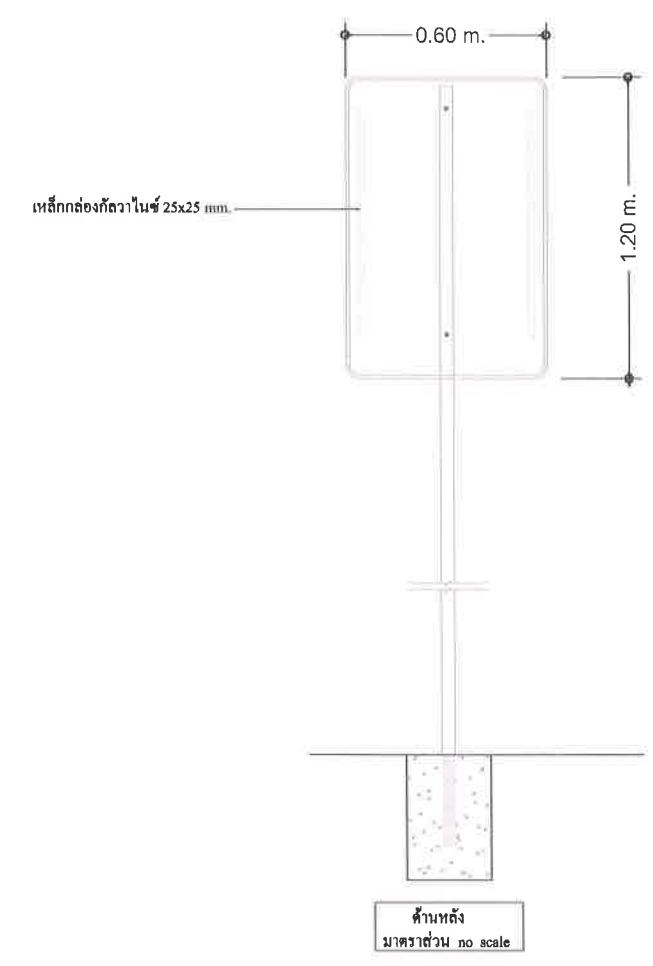
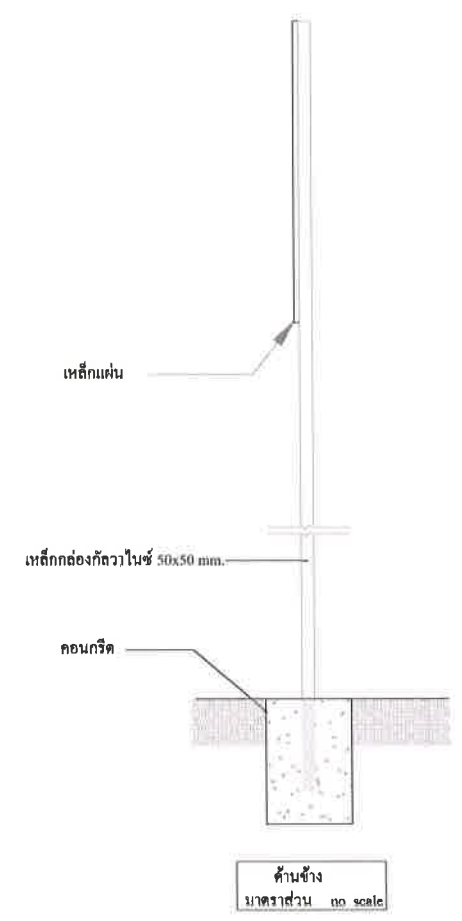
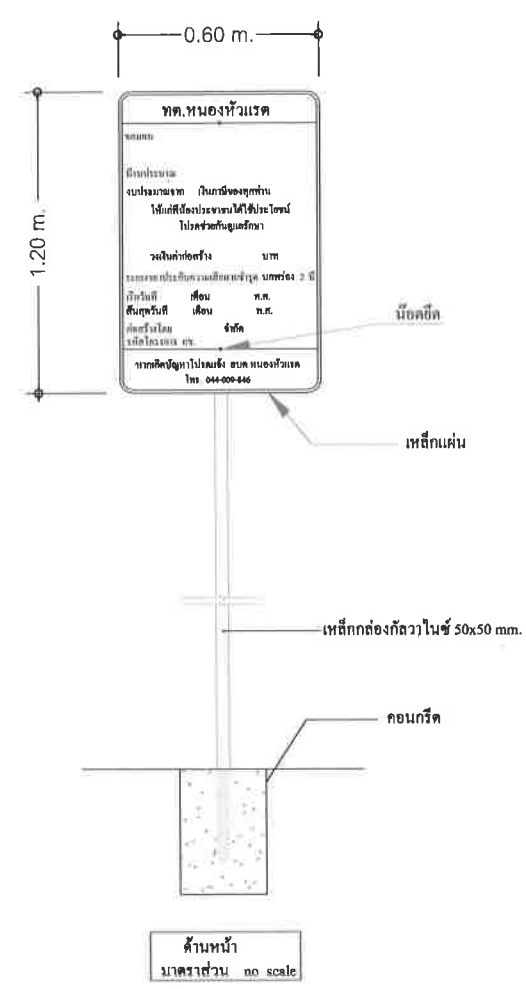
นายวัฒนกร ฝอดสูงเนิน
ตำแหน่ง นายกเทศมนตรีตำบลหนองหัวแรต

แบบเลขที่ 63/2567

แผ่นที่ 2/4

รวม 4

แบบป้ายประชาสัมพันธ์โครงการเทศบาลตำบลหนองหัวแรด อำเภอหนองบุญมาก จังหวัดนครราชสีมา



แบบป้ายประชาสัมพันธ์โครงการ



เทศบาลตำบลหนองหัวแรด
กรมส่งเสริมการปกครองท้องถิ่น
กระทรวงมหาดไทย

โครงการ	ปรับปรุงถนน ค.ส.ล.
สถานที่ดำเนินงาน	บ้านคลองสารเพชร หมู่ที่ 7 ตำบลหนองหัวแรด อำเภอหนองบุญมาก จังหวัด นครราชสีมา
เขียน	
ตำแหน่ง	นายวรรณลก บุญหลาย หัวหน้าฝ่ายการโยธา
ตรวจ	
ตำแหน่ง	นายวิระ ปรานิตพลกรัง ผู้อำนวยการกองช่าง
วิศวกรโยธา	ผู้ออกแบบ
เห็นชอบโครงการ	
ตำแหน่ง	เจ้าสิบเอกอมชาติ นิลพิมาย รองปลัดเทศบาล รักษาการแทน ปลัดเทศบาลตำบลหนองหัวแรด
อนุมัติโครงการ	
ตำแหน่ง	นายวัฒนากร ฝอยสูงเนิน นายกเทศมนตรีตำบลหนองหัวแรด
แบบเลขที่	63/2567
แผ่นที่	3/4
รวม	4

แผ่นป้ายแสดงรายละเอียดงานก่อสร้าง

เทศบาลตำบลหนองหัวแรต

โทร 044 - 330739

ชื่อโครงการ.....

.....

.....

ผู้รับจ้าง หจก.

ที่อยู่.....

โทร

เริ่มก่อสร้าง.....

สิ้นสุด

ระยะเวลา.....วัน

วงเงินค่าก่อสร้างโครงการ.....บาท

คณะกรรมการตรวจงานจ้าง

1..... โทร.....

2..... โทร.....

3..... โทร.....

4..... โทร.....

5..... โทร.....

ช่างผู้ควบคุมงาน

1..... โทร.....

2..... โทร.....

ข้อกำหนด

1. แผ่นป้ายขนาด 1.20 x 2.40 ซ.ม.
2. พื้นสีน้ำเงิน
ตัวหนังสือสีขาว



เทศบาลตำบลหนองหัวแรต
กรมส่งเสริมการปกครองท้องถิ่น
กระทรวงมหาดไทย

โครงการ

ปรับปรุงถนน ค.ส.ล.

สถานที่ดำเนินงาน

บ้านคลองสารเพชร หมู่ที่ 7 ตำบลหนองหัวแรต
อำเภอหนองบุญมาก จังหวัด นครราชสีมา

เขียน

นายวรรณลัก บุญหลาย

ตำแหน่ง

หัวหน้าฝ่ายการโยธา

ตรวจ

นายวิริยะ ปราณีตพลกรัง

ตำแหน่ง

ผู้อำนวยการกองช่าง

วิศกรโยธา ใช้ออกแบบ

(นายสมเด็จราชภัฏ (วิศ.พลเอก))

เห็นชอบโครงการ

จำสืบเอกอภิชาติ นิลทิมา

ตำแหน่ง รองปลัดเทศบาล รักษาการแทน
ปลัดเทศบาลตำบลหนองหัวแรต

อนุมัติโครงการ

นายวัฒนากกร ฝอยสูงเนิน

ตำแหน่ง นายกเทศมนตรีตำบลหนองหัวแรต

แบบเลขที่

63/2567

แผ่นที่

4/4

รวม

4