

แบบสรุปราคากลางงานก่อสร้างทาง สะพานและท่อเหลี่ยม

ชื่อโครงการ/งานก่อสร้าง ปรับปรุงถนนลูกรังเพื่อการเกษตร หน่วยงานเจ้าของโครงการ อบต.นาบองหลัก  
ที่ตั้ง สายบ้านนายคำพัน 1 ไร่ - ทางขึ้นเขาขวาง หมู่ที่ 17 บ้านหนองรัง ต.นาบองหลัก อ.เทพสถิต จ.ชัยภูมิ แบบมาตรฐาน แบบมาตรฐานทางสำหรับ อปท.  
ปริมาณงาน ขนาดความกว้างผิวทาง 4.00 ม.ยาว 1,300.00 ม.หนาเฉลี่ย 0.10 ม.งบวางท่อระบายน้ำ - ม.

ลำดับ	รายการก่อสร้าง	ราคาต้นทุน	ค่าFactor .F	ค่าก่อสร้าง (บาท)	หมายเหตุ
1	ประเภทงานทาง				เงื่อนไข
1	ค่างานต้นทุน	181,352.08	1.3624	247,074.07	เงินจ่ายล่วงหน้า 0%
2	ป้ายเหล็กโครงการ 1.20x2.40 ม.จำนวน	1ป้าย		3,500	เงินประกันผลงานหัก 0%
สรุป	รวมค่าก่อสร้าง คิดเป็นเงินงบประมาณค่าก่อสร้าง			250,574.07	ดอกเบี้ยเงินกู้ 6%
				250,000.00	ค่าภาษีมูลค่าเพิ่ม 7%

หมายเหตุ งาน Factor.F ตามหนังสือ ส่วนที่ส่ง ที่ กค 0433.2/ว.1288 สว.17 ตุลาคม 2565

ตัวอักษร (-ส่งแผนหน้าหมินบาทถ้วน-)

(ลงชื่อ).....ประธานกรรมการ  
(นายเดชศักดิ์ดีดา ทาทำหัว)  
ผู้อำนวยการกองช่าง

(ลงชื่อ).....กรรมการ  
(นางสาวอัมรินทร์ เคนเหลื่อม)  
นักทรัพยากรบุคคลชำนาญการ

(ลงชื่อ).....กรรมการ  
(นางสาวประมณัช กังจรรย์)  
นักวิเคราะห์นโยบายและแผนปฏิบัติการ

ชื่อโครงการ/งานก่อสร้าง ปรับปรุงถนนลูกรังเพื่อการเกษตร  
 ที่ตั้ง สายบ้านนายคำพัน ไซส์ - ทางขึ้นเขาวาง หมู่ที่ 17 บ้านหนองรัง ต.มายางหลัก อ.เทพสถิต จ.ชัยภูมิ  
 ผู้ประมาณการ นายเดชศักดิ์ดีดา ทาท้าวหัว  
 วันที่ประมาณการ ๒๘ เม.ย. ๒๕๖๖  
 ราคาน้ำมันเชื้อเพลิงโซล่าดีเซล ปี 7) 33.00 - 33.99 บาท/ลิตร

ลำดับ	รายการก่อสร้าง	จำนวน	หน่วย	ราคาต่อหน่วย	ราคาทุน	Fn	ราคาต่อหน่วยxFn	ราคากลาง
1	-งานก่อกองทางกว้าง ๓ เมตร	5,200.00	ตร.ม	1.77	9,204.00	1.3624	2.41	12,539.53
2	-งานขุดหรือคันทางเดิมแล้วปรับทับ หนา 10 ซม.	5,200.00	ตร.ม	11.24	58,448.00	1.3624	15.31	79,629.56
3	-งานดินคันทางบดอัดแน่น	-	ลบ.ม	-	-	-	-	-
4	-งานวัสดุคัดเลือก	-	ลบ.ม	-	-	-	-	-
5	-งานเสริมผิวดินลูกรังใหม่บดอัดแน่น (ดินลูกรังท้องถิ่น) หนา 10 ซม.	520.00	ลบ.ม	218.65	113,700.08	1.3624	297.89	154,904.99
6	-งานหินคลุกเกร็ดบดทับ	-	ลบ.ม	-	-	-	-	-
7	งานวางท่อระบายน้ำ	-	ม.	-	-	-	-	-
	-ท่อขนาด Dia.0.30x1.00 ม.	-	ม.	-	-	-	-	-
	-ท่อขนาด Dia.0.40x1.00 ม.	-	ม.	-	-	-	-	-
	-ท่อขนาด Dia.0.60x1.00 ม.	-	ม.	-	-	-	-	-
	-ท่อขนาด Dia.0.80x1.00 ม.	-	ม.	-	-	-	-	-
	-ท่อขนาด Dia.1.00x1.00 ม.	-	ม.	-	-	-	-	-
					รวม			247,074.07
					รวม		ปรับยอด	247,074.07

(ลงชื่อ).....ประธานกรรมการ (นางสาวอ้นจันทร์ เคนเหลี่ยม) (นางสาวประมัญช กัจจัญญ์) นักบริหารนโยบายและแผนปฏิบัติการ

(ลงชื่อ).....กรรมการ (นางสาวอ้นจันทร์ เคนเหลี่ยม) นักบริหารนโยบายและแผนปฏิบัติการ

(ลงชื่อ).....กรรมการ (นางสาวอ้นจันทร์ เคนเหลี่ยม) นักบริหารนโยบายและแผนปฏิบัติการ



องค์การบริหารส่วนตำบลนาขงลึก  
อ.เทพสถิต จ.ชัยภูมิ

เขียนแบบ.....

นายธงชัย กำเนิดทอง

ตรวจแบบ.....

นายเดชศักดิ์ลา ทาทาพัว  
ผู้อำนวยการกองช่าง อบต.นาขงลึก

เห็นชอบ.....

นายอนันต์เดช ใจดินนอก  
ปลัดองค์การบริหารส่วนตำบลนาขงลึก

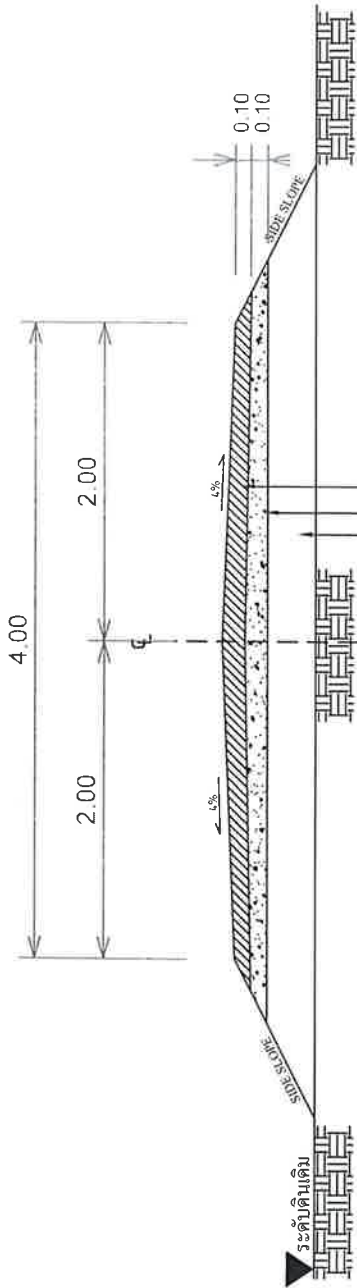
อนุมัติแบบ.....

นายวุฒิไกร สิวขาว  
นายกองค์การบริหารส่วนตำบลนาขงลึก

No.Dwg: Rc.

Scale Dwg: Not to Scale.

Date.



ดินถม(ดินลูกรังพื้นที่) CBR > 4 % บดอัดแน่น ไม่น้อยกว่า 95 %  
STANDARD PROCTOR DENSITY  
ดินเดิม ให้ SCARIFY ลึก 0.10 ม. พร้อมปรับเกลี่ยแต่งและบดอัดแน่น ไม่น้อยกว่า  
95 % STANDARD PROCTOR DENSITY  
ดินชั้นทางเดิม

#### รายการประกอบแบบ

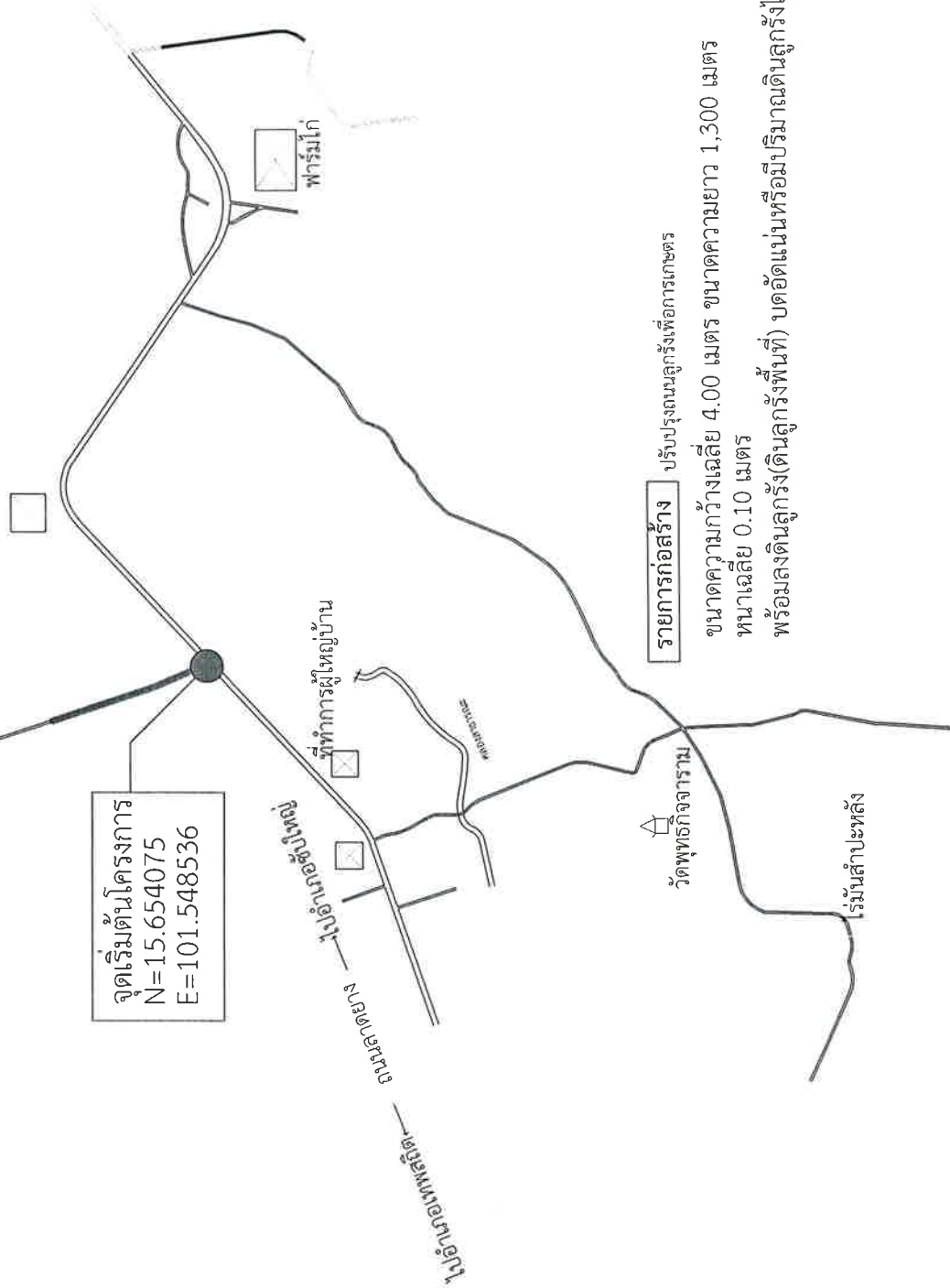
1. รายละเอียดตามรูปตัดโครงสร้างทางสามารถเปลี่ยนไปมาแก้ไขในส่วนขยายเมื่อจะดำเนินการให้มีความเหมาะสมกับสภาพพื้นที่ที่มีการเปลี่ยนแปลงเกิดขึ้นของผู้จ้าง
2. ภายในช่วงหลักกิโลเมตรตามที่กำหนดไว้แบบจะกำหนดไว้ให้การตอบได้ให้มีความเหมาะสมและอาจให้ทำการเพิ่มหรือลดงานตามที่กำหนดไว้หรืออาจลดหรือเพิ่มได้ ไม่เกิน 10% ของค่าจ้างหรือการเพิ่มหรือลดงานตามที่กำหนดไว้ให้เป็นผู้ที่จ้าง
3. ในกรณีที่ไม่สามารถดำเนินการตามแบบที่กำหนดไว้แบบสามารถเปลี่ยนแปลงแก้ไขได้ โดยผู้จ้างดำเนินการในส่วนที่เกิน 10% ของค่าจ้างตามที่กำหนดไว้ให้เป็นผู้ที่จ้าง
4. การเปลี่ยนแปลงแบบตามข้อ 1, 2 และข้อ 3 จะต้องให้ปริมาณงานตามที่แบบกำหนด

# หมู่ที่ 17 บ้านหนองรัง



จุดสิ้นสุดโครงการ  
N=15.660802  
E=101.542559

จุดเริ่มต้นโครงการ  
N=15.654075  
E=101.548536



รายการก่อสร้าง ปรับปรุงถนนลูกรังเพื่อการเกษตร

ขนาดความกว้างเฉลี่ย 4.00 เมตร ขนาดความยาว 1,300 เมตร

หนาเฉลี่ย 0.10 เมตร

พร้อมลงดินลูกรัง(ดินลูกรังพื้นที่) บดอัดแน่นหรือมีปริมาณดินลูกรังไม่น้อยกว่า 520 ลบ.ม.



องค์การบริหารส่วนตำบล  
นายอาจกลัก  
อ. พหลโยธิน จ. ชัยภูมิ

โครงการปรับปรุงถนนลูกรังเพื่อการเกษตร  
สายบ้านนาผาคำพัน ในไร่-ทางวังน้ำขาว  
หมู่ที่ 17 บ้านหนองรัง

เงินแบบ.....  
นายธงชัย กำเนิดทอง

ตรวจแบบ.....  
นายเดชาศักดิ์ ตา ทาหน้า  
ผู้อำนวยการกองช่าง อบต.บ้านนาผาคำ

เห็นชอบ.....  
นายอนันต์เดช ไซคินอก  
ปลัดองค์การบริหารส่วนตำบลนาผาคำ

อนุมัติแบบ.....  
นายสุวิทย์ ใจขาว  
นายกองค์การบริหารส่วนตำบลนาผาคำ

No.Dwg:

Scale Dwg: Not to Scale.

Date:

แผนที่ผังเมือง

แบบสรุปราคากลางงานก่อสร้างทาง สะพานและท่อเหลี่ยม

ป/ร.5

ชื่อโครงการ/งานก่อสร้าง

ปรับปรุงถนนลูกรังเพื่อการเกษตร

หน่วยงานเจ้าของโครงการ อบต.นายางลักษ์

ที่ตั้ง

สายคุ้มหินดาดงาน หมู่ที่ 17 - คุ้มเขาน้อย หมู่ที่ 14 หมู่ที่ 17 บ้านหนองรัง ต.นายางลักษ์ อ.เทพสถิต จ.ชัยภูมิ

แบบมาตรฐาน

แบบมาตรฐานงานทางสำหรับ อปท.

ปริมาณงาน

ขนาดความกว้างผิวทาง

5.00 ม.ยาว

1,100.00 ม.หนาเฉลี่ย

0.10 ม.งานวางท่อระบายน้ำ

- ม.

ลำดับ	รายการก่อสร้าง	ราคาต้นทุน	ค่าFactor .F	ค่าก่อสร้าง		หมายเหตุ
					(บาท)	
	ประเภทงานทาง					เงื่อนไข
1	ค่างานต้นทุน	191,814.70	1.3624		261,328.35	เงินจ่ายล่วงหน้า 0%
2	ป้ายเหล็กโครงการ 1.20x2.40 ม.จำนวน	1ป้าย			3,500	เงินประกันผลงานหัก 0%
สรุป			รวมค่าก่อสร้าง		264,828.35	ดอกเบี้ยเงินกู้ 6%
			คิดเป็นเงินงบประมาณค่าก่อสร้าง		264,000.00	ค่าภาษีมูลค่าเพิ่ม 7%
			(-สองแสนหกหมื่นสี่พันบาทถ้วน-)			

หมายเหตุ งาน Factor.F ตามหนังสือ ด่วนที่สุด ที่ กค 0433.2/ว.1288 ลง.17 ตุลาคม 2565

(ลงชื่อ).....ประธานกรรมการ

(นายเดชศักดิ์ดา ทาทาหว่า)

ผู้อำนวยการกองช่าง

(ลงชื่อ).....กรรมการ

(นางสาวอ้อจันทร์ เคนเหลี่ยม)

นักทรัพยากรบุคคลชำนาญการ

(ลงชื่อ).....กรรมการ

(นางสาวประเมษฐ์ กำจัดภัย)

นักวิเคราะห์นโยบายและแผนปฏิบัติการ

ชื่อโครงการ/งานก่อสร้าง

ปรับปรุงถนนลูกรังเพื่อการเกษตร

ปร.4

ที่ตั้ง สายคุ้มหินแดงจาน หมู่ที่17 - คุ้มเขาน้อย หมู่ที่14 หมู่ที่17 บ้านหนองรัง ต.นากลางลักษ์ อ.เทพสถิต จ.ชัยภูมิ

ผู้ประมาณการ นายเดชศักดิ์ดา ทาท้าว

วันที่ประมาณการ ๒๘ เม.ย. ๒๕๖๖

ราคาน้ำมันเชื้อเพลิงโซล่า(ดีเซล ปี 7) 33.00 - 33.99 บาท/ลิตร

ลำดับ	รายการก่อสร้าง	จำนวน	หน่วย	ราคาต่อหน่วย	ราคาทุน	Fw	ราคาต่อหน่วยx Fw	ราคากลาง
1	-งานกยทางถางป่า ขนาดเบา	5,500.00	ตร.ม	1.77	9,735.00	1.3624	2.41	13,262.96
2	-งานขุดรื้อคันทางเดิมแล้วบดทับ หน้า 10ซ.ม	5,500.00	ตร.ม	11.24	61,820.00	1.3624	15.31	84,223.57
3	-งานดินคันทางบดอัดแน่น	-	ลบ.ม	-	-	-	-	-
4	-งานวัสดุดีเลือก	-	ลบ.ม	-	-	-	-	-
5	-งานเสริมผิวดินลูกรังใหม่บดอัดแน่น (ดินลูกรังท้องถิ่น) หน้า 10 ซม	550.00	ลบ.ม	218.65	120,259.70	1.3624	297.89	163,841.82
6	-งานหินคลุกเกรดบดทับ	-	ลบ.ม	-	-	-	-	-
7	งานวางท่อระบายน้ำ							
	-ท่อขนาด Dia.0.30x1.00 ม.	-	ม.	-	-	-	-	-
	-ท่อขนาด Dia.0.40x1.00 ม.	-	ม.	-	-	-	-	-
	-ท่อขนาด Dia.0.60x1.00 ม.	-	ม.	-	-	-	-	-
	-ท่อขนาด Dia.0.80x1.00 ม.	-	ม.	-	-	-	-	-
	-ท่อขนาด Dia.1.00x1.00 ม.	-	ม.	-	-	-	-	-
					191,814.70		รวม	261,328.35
							ปรับยอด	261,328.35

(ลงชื่อ).....ประธานกรรมการ  
(นายเดชศักดิ์ดา ทาท้าว)  
ผู้อำนวยการกองช่าง

(ลงชื่อ).....กรรมการ  
(นางสาวอณัสนันท์ เคนหะล้อม)  
นักทรัพยากรบุคคลชำนาญการ

(ลงชื่อ).....กรรมการ  
(นางสาวปรมณัช กำจัดภัย)  
นักวิเคราะห์นโยบายและแผนปฏิบัติการ





องค์การบริหารส่วนตำบลบางเหล็ก  
อ.เทพารักษ์ จ.ชัยภูมิ

เขียนแบบ.....  
นายธงชัย กำปันทอง

ตรวจแบบ.....  
นายเดชศักดิ์ดา พาทพหวั  
ผู้อำนวยการกองช่าง อบต. บางเหล็ก


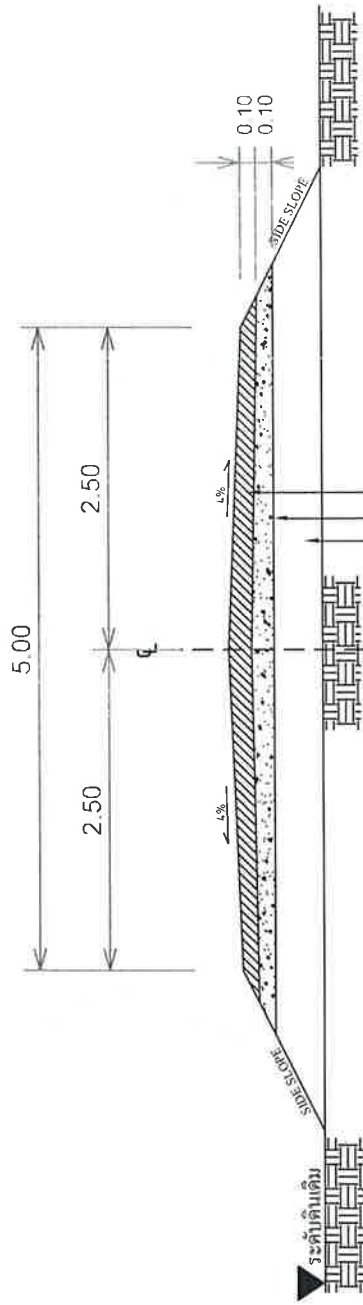
เห็นชอบ.....  
นายอนันต์เดช โชติเมธ  
ปลัดองค์การบริหารส่วนตำบลบางเหล็ก

อนุมัติแบบ.....  
นายวุฒิกร ศิวขาว  
นายกองค์การบริหารส่วนตำบลบางเหล็ก

No.Dwg: Rc.

Scale Dwg: Not to Scale

Date:



ดินถม(ดินลูกรังพื้นที่) CBR > 4 % บดอัดแน่นไม่น้อยกว่า 95 %  
STANDARD PROCTOR DENSITY  
ดินเดิมให้ SCARIFY ผิวดินลึก 0.10 ม. พร้อมปรับเกลี่ยแต่งและบดอัดแน่นไม่น้อยกว่า  
95 % STANDARD PROCTOR DENSITY  
ดินชั้นทางเดิม

#### รายการประกอบแบบ

1. รายละเอียดแบบให้โครงการทางสามารถเปลี่ยนแปลงได้ตามความเปลี่ยนแปลงและด้านโครงสร้างให้มีความเหมาะสม กับลักษณะทางที่ดำเนินการซึ่งอยู่ในดุลยพินิจของผู้ว่าจ้าง
2. ภายใต้วงสกลักโกลนและงานที่กำกับได้ใช้แบบอาจจะกำหนดให้ทำการลดได้ได้ตามความเหมาะสม และอาจให้ใช้แบบอื่นที่มีความเหมาะสมขึ้นกับโครงการหรือการพิจารณาในระยะไม่เกินสองทางหลัก หรือกำหนดขึ้นจากทางเอกสารและ ให้นำให้อยู่ในดุลยพินิจของผู้ว่าจ้าง
3. ในกรณีที่ในด้านการดำเนินการสร้างหลักโกลนและที่ที่กำหนดไว้ในแบบ สามารถเปลี่ยนแปลงแก้ไขได้ โดยผู้ว่าจ้างสามารถนำใบร่างหลักโกลนหรืออื่นนอกไปจากทาง ความเหมาะสมซึ่งมีให้อยู่ในดุลยพินิจของผู้ว่าจ้าง
4. การเปลี่ยนแปลงแก้ไขตามข้อ 1, 2 และข้อ 3 จะต้องได้รับอนุญาตแบบที่แนบกำหนด



องค์การบริหารส่วนตำบล  
 น่ายางกลัก  
 อ.เทพสถิต จ.ชัยภูมิ

โครงการปรับปรุงถนนลูกรังเพื่อการเกษตร  
สายคุ้มหีบตาขจาน หมู่ที่ 17-คุ้มเขาน้อย  
หมู่ที่ 14  
หมู่ที่ 17 บ้านหนองรัง

จุดสิ้นสุดโครงการ  
N=15.629955  
E=101.540881

## รายการก่อสร้าง

ขนาดความกว้างเฉลี่ย 5.00 เมตร ขนาดความยาว 1,100 เมตร  
หนาเฉลี่ย 0.10 เมตร

พร้อมส่งดินลูกรัง(ดินลูกรังพื้นที่) บดอัดแน่นหรือมีปริมาณดินลูกรังไม่น้อยกว่า 550 ลบ.ม.

วัดพุทธกัจจาราม

เริ่มต้นสำหรับ

คัมภีร์จินดาฯ

สำนักส่งเสริมอักษรมาโนมิต

จุดเริ่มต้นโครงการ  
N=15.634183  
E=101.547371

[illegible]

No. Dwg.:

Scale Dwg: Not to Scale.

Date:

๓๖๖