



## เทศบาลตำบลสิงห์บุรี

โครงการก่อสร้างถนนคอนกรีตเสริมเหล็ก  
รหัสทางหลวงท้องถิ่น พย.ธ. 30-012 สายบ้านม่วงพยอมพัฒนา-บ้านไผ่สีทอง

หมู่ที่ 9 บ้านม่วงพยอมพัฒนา  
ตำบลสิงห์บุรี อำเภอจุน จังหวัดพะเยา

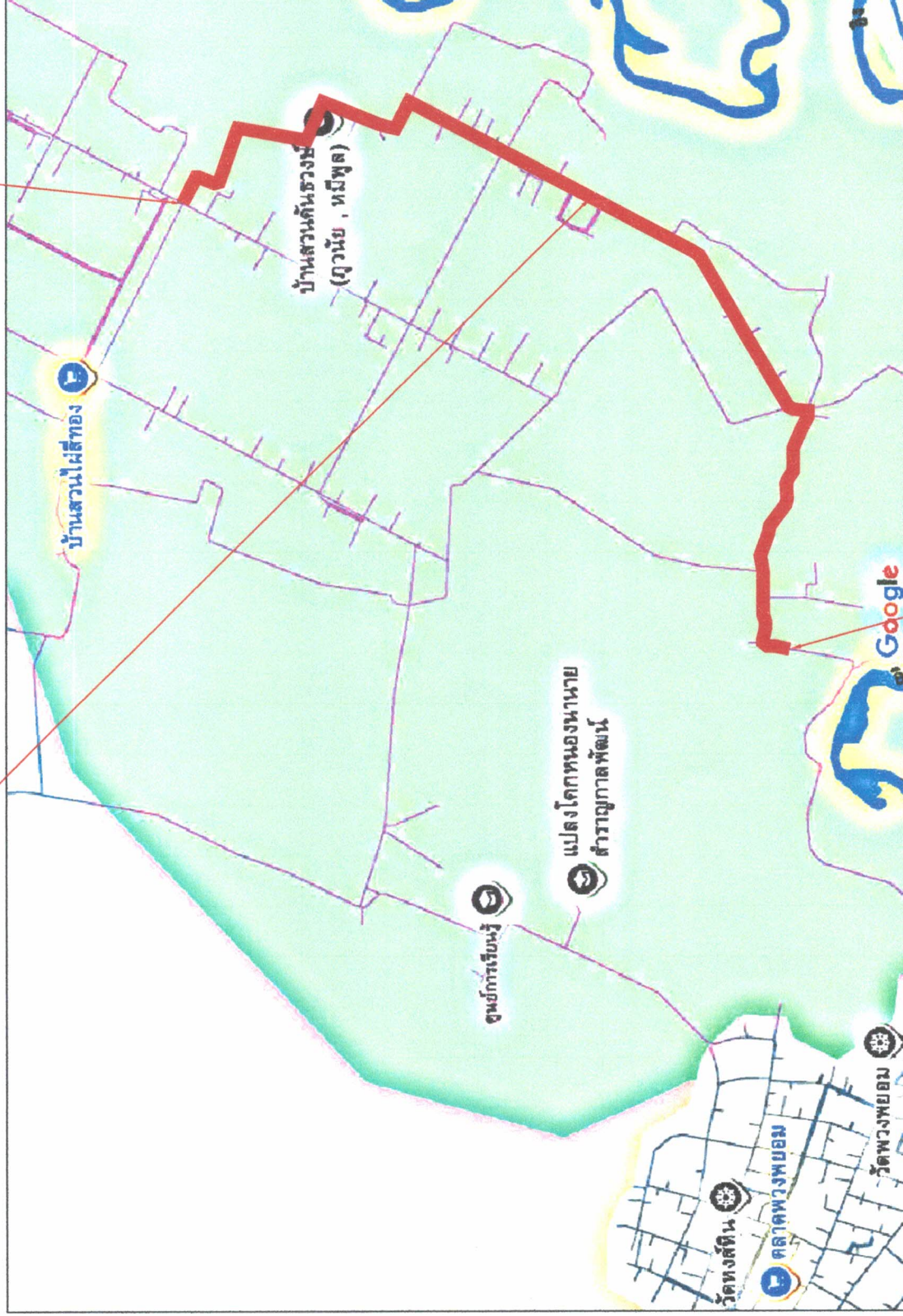






จุดดำเนินโครงการก่อสร้างถนนคอนกรีตเสริมเหล็ก  
รหัดทางหลวงท้องถิ่น พย.ถ. 30-012 สายบ้านพวงพยอมพัฒนา-บ้านไผ่สีทอง  
หมู่ที่ 9 บ้านพวงพยอมพัฒนา ตำบลหงส์หิน อำเภอจุน จังหวัดพะเยา  
กว้าง 4.00 เมตร ยาว 3,060.00 เมตร หนา 0.15 เมตร หรือพื้นที่ไม่น้อยกว่า 12,240.00 ตารางเมตร

จุดสิ้นสุดโครงการ  
พิกัด 19.496980,100.127617



จุดเริ่มต้นโครงการ  
พิกัด 19.480406,100.114753

แผนที่โดยสังเขป

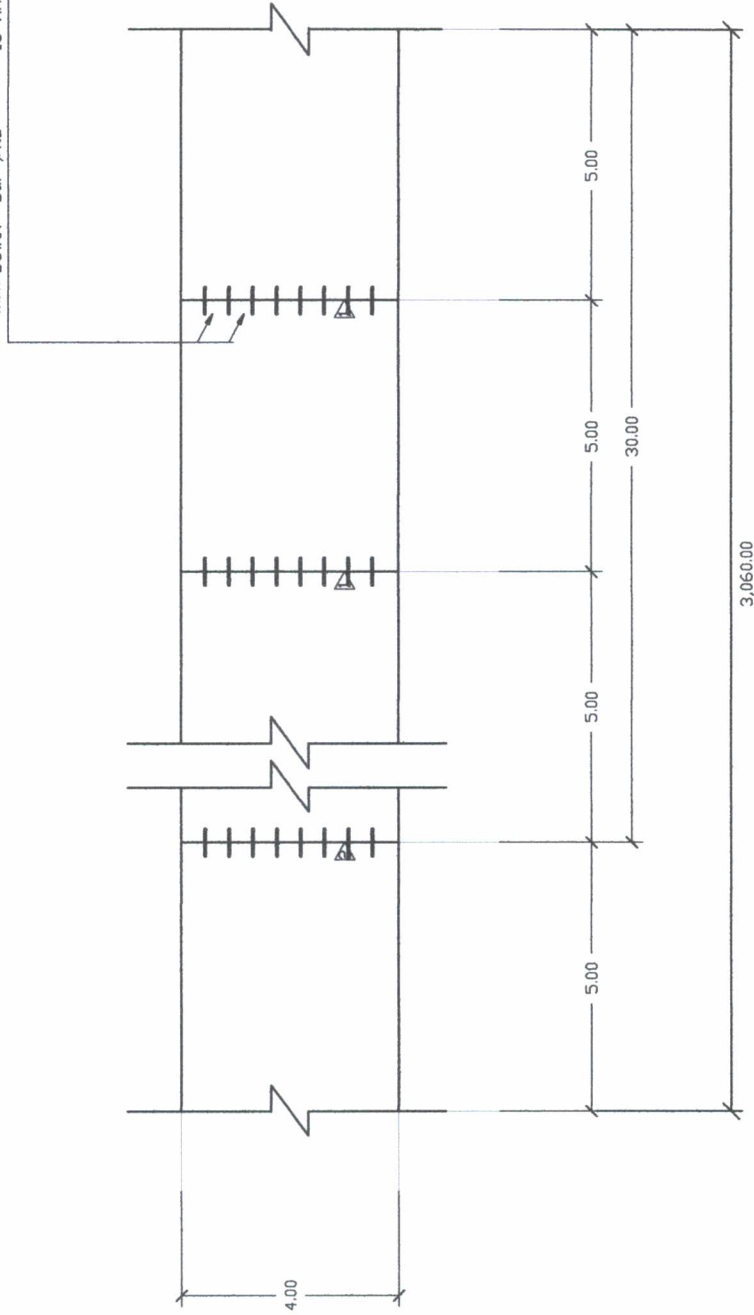
Not to scale



โครงการ	แก้ไขการขยายพื้นที่ใช้สอยที่ดิน 30-012 สายบ้านพวงพยอมพัฒนา-บ้านไผ่สีทอง หมู่ที่ 9 บ้านพวงพยอมพัฒนา ตำบลหงส์หิน อำเภอจุน จังหวัดพะเยา
สถานที่ หมู่ที่ 9 ตำบลหงส์หิน อำเภอจุน จังหวัดพะเยา	
สถาปัตยกรรม/ออกแบบ/เขียนแบบ/ ตรวจ	(นายเจตน์ เคนทร์พริ้ง) ผู้ช่วยนายช่างสำรวจ
สำรวจ	(นายเจตน์ เคนทร์พริ้ง) ผู้ช่วยนายช่างสำรวจ
เขียนแบบ	(นายสุรพงษ์ เจริญแก้ว) ผู้ช่วยนายช่างโยธา
ตรวจ	(นายประเสริฐศักดิ์ อินทร์จีน) หัวหน้าฝ่ายสำรวจโยธา
ตรวจ	(นายภาณุพงศ์ จันทร์กุล) ผู้อำนวยการกองช่าง
เห็นชอบ ว่าที่ร้อยตรี	(วีโรจน์ สักลอม) ปลัดเทศบาลตำบลหงส์หิน
อนุมัติ	(นายสาธิต ชื่นเมือง) นายกเทศมนตรีตำบลหงส์หิน
แสดงแบบ	แผนที่โดยสังเขป
มาตราส่วน	Not to scale
วัน/เดือน/ปี	24 พ.ย. 64
เลขที่แบบ	1912565
แผ่นที่ 1	จำนวนแผ่น 5 แผ่น



เหล็ก Dowel Bar  $\phi$ RB 15 มม. ยาว 0.50 ม. @ 0.50 ม.



แปลน ถนนคอนกรีตเสริมเหล็ก

มาดราส

1:100

1. รอยต่อการหดตัว (CONSTRUCTION JOINT) ทุกระยะประมาณ 5.00 ม.

2. รอยต่อการขยายตัว ( EXPANSION JOINAL ) ทุกระยะ 30.00 มม

โครงการ

กัมพูชาจึงระดมกองกำลังเสริมเพื่อ  
ทำสงครามกลางเมือง พ.ศ. 30-0-12 ส่วนมากจะมาจากกัมพูชา-บ้านในฝั่งไทย  
หมู่ที่ ๑ บ้านหลวงพระบางกัมพูชา สำหรับเก็บ อำนาจของ จังหวัดพะเยา

สภามหาวิทยาลัย

หน้า 9

ตำบลหงส์หิน อำเภอจน จังหวัดพะเยา

สถาบันพัฒนบริหารศาสตร์/เขียนแบบ/  
ตรวจ

สำราจ
-------

(นายสัจจิต เนตรทิพย์)  
ผู้ช่วยนายช่างสำรวจ

เขียนโดย

(นายสุรพงศ์ เชื้อแก้ว)  
ผู้ช่วยนายช่างโยธา

৩৫৩৬

(นายเทพฤทธิ์รงค์ อิงกร์สน )  
หัวหน้าฝ่ายครุโทยา

๓๕๖

(นายภาณุพงศ์ จันทรวล)

เห็นชอบ  
ว่าพร้อม

(วิโรจน์ สักสอ)

ปลัดเทศบาลตำบลหงส์หิน

อนันต์

(นายสามารถ ชื่นเมือง)

นายกเทศมนตรีตำบลหงส์หิน

แบบ

แปดบ ถนนคอนกรีตเสริมเหล็ก








1:100

วัน/เดือน/ปี

เลขที่แบบ

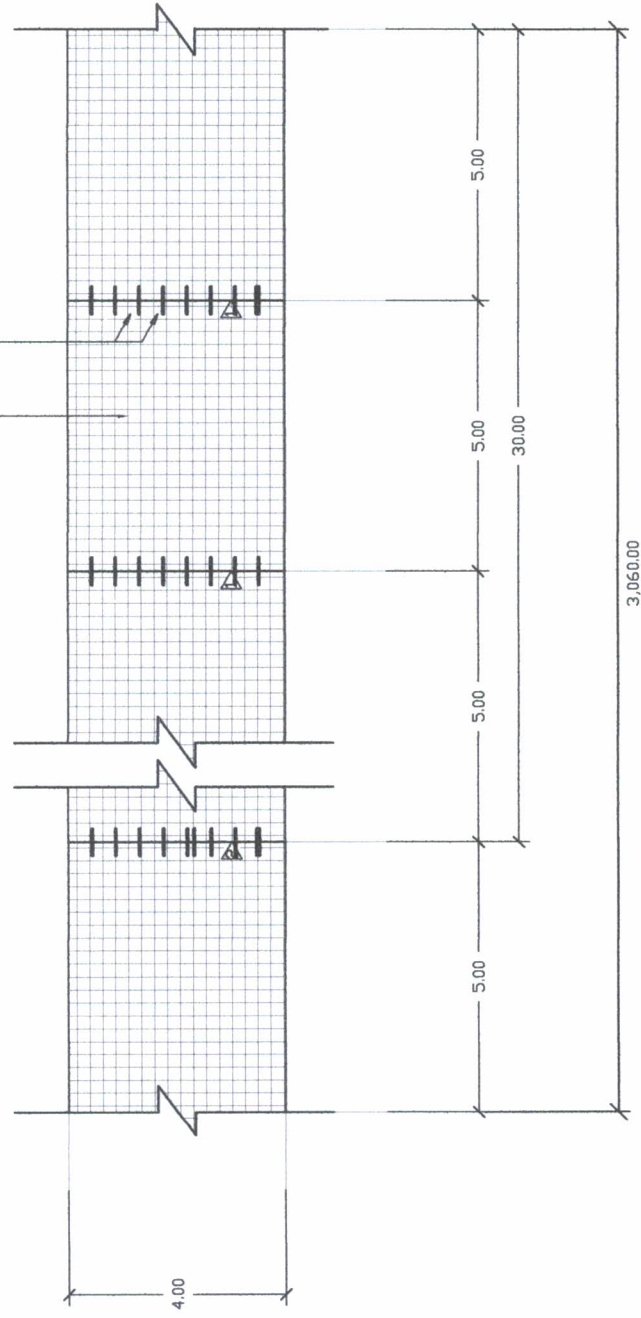
2  
พ.ม.พ.



	
โครงการ	ก่อสร้างถนนคอนกรีตเสริมเหล็ก ขยายทางวิ่งเดิม กม.ก. 30+012 ตำบลบางพลีใหญ่-บ้านปลีแดง หมู่ที่ 9 ตำบลบางพลีใหญ่ อำเภอบางพลี จังหวัดสมุทรปราการ
สถานที่	พื้นที่ 9
ตำบล/พื้นที่	ตำบลบางพลีใหญ่ อำเภอบางพลี จังหวัดสมุทรปราการ
สถาปัตยกรรม/ออกแบบ/เขียนแบบ/ตรวจ	
สำรวจ	 (นายสังัด เนตรทิพย์) ผู้ช่วยนายช่างสำรวจ
เขียนแบบ	 (นายสุรพงศ์ เจริญแก้ว) ผู้ช่วยนายช่างโยธา
ตรวจ	 (นายแพทย์หญิง อิศร์ชนัน) หัวหน้าฝ่ายโยธา
ตรวจ	 (นายภานุพงศ์ จันทรวาล) ผู้อำนวยการกองช่าง
เห็นชอบว่าที่ร้อยตรี	 (วิโรจน์ ลักลอบ) ปลัดเทศบาลตำบลบางพลีใหญ่
อนุมัติ	 (นายสุภาพร ชื่นเมือง) นายกเทศมนตรีตำบลบางพลีใหญ่
แสดงแบบ	แปลง ถนนคอนกรีตเสริมเหล็ก มาตรฐาน 1:100
วัน/เดือน/ปี	24 พ.ย. 64
เลขที่แบบ	๒๖/25๖๕
แผ่นที่ 3	จำนวนแผ่น 5 แผ่น

ตะแกรงเหล็กเส้นรูป ๔ ก. 4 มม. ๒ 0.20 x 0.20 ม. #

เหล็ก Dowel Bar ØRB 15 มม. ยาว 0.50 ม. ๒ 0.50 ม.




แปลน ถนนคอนกรีตเสริมเหล็ก

มาตรฐาน

1:100

1 รอยต่อการหดตัว (CONSTRUCTION JOINT) ทุกระยะ 5.๐๐ ม.

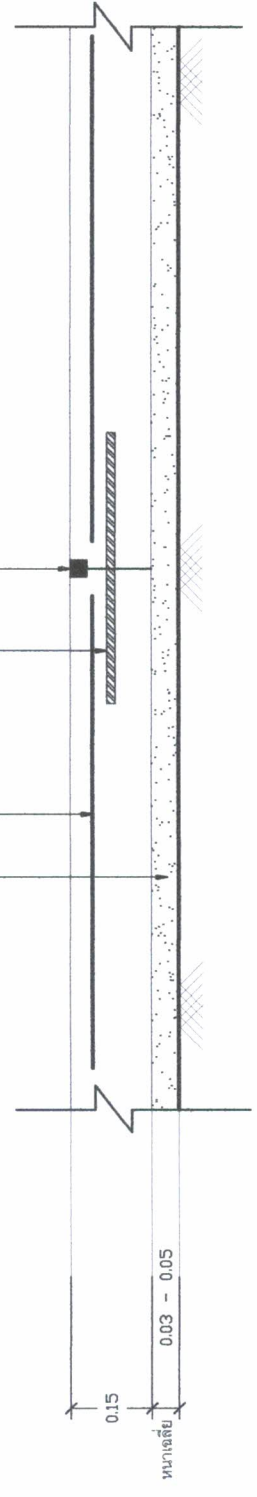
2 รอยต่อการขยายตัว (EXPANSION JOINT) ทุกระยะ 30.00 ม.

	
โครงการ	ก่อสร้างเขื่อนกั้นลำน้ำเข็ก ขั้วเขื่อนยาวทั้งสิ้น ๗๘.๑ - ๖๐-๐12 ตามแนวทิวเขาเข็ก-น้ำเข็ก จุดที่ ๑ บริเวณทิวเขาเข็ก ตำบลเข็ก อำเภอบึงสามพัน จังหวัดพิษณุโลก
สถานที่ หมู่ที่ ๑	ตำบลพงสวาย อำเภอเมือง จังหวัดพิษณุโลก
สถาปัตยกรรม/ออกแบบ/เขียนแบบ/ ตรวจ	
สำรวจ	(นายสังัด เนตรทิพย์) ผู้ช่วยนายช่างสำรวจ
เขียนแบบ	(นายสุรพงษ์ เจริญแก้ว) ผู้ช่วยนายช่างโยธา
ตรวจ	(นายแพทย์เจริญศักดิ์ อินทร์ชัย) หัวหน้าฝ่ายโยธา
ตรวจ	(นายเกษมพงศ์ จันทราวัล) ผู้อำนวยการกองช่าง
เห็นชอบ ว่าที่ร้อยตรี	(วิโรจน์ ลักลอบ) ปลัดเทศบาลตำบลพงสวาย
อนุมัติ	(นายสามารถ ชื่นเมือง) นายกเทศมนตรีตำบลพงสวาย
แสดงแบบ ขยาย รอยต่อ CONSTRUCTION JOINAL	
มาตราส่วน	1:10
วัน/เดือน/ปี	๒4 พ.ย. ๖4
เลขที่แบบ	13125๖5
แผ่นที่ 4	จำนวนแผ่น 5 แผ่น

พยายของพื้น หนาเฉลี่ย 0.03 - 0.05 ม.  
ตะแกรงเหล็กเส้นรูป สก.4 มม.๒ 0.20 x 0.20 ม.๘








เหล็ก Dowel Bar  $\phi$ RB 15 มม. ยาว 0.50 ม. ๒ 0.50 ม.

ยกแนวแปลนที่ต่อเนื่อง



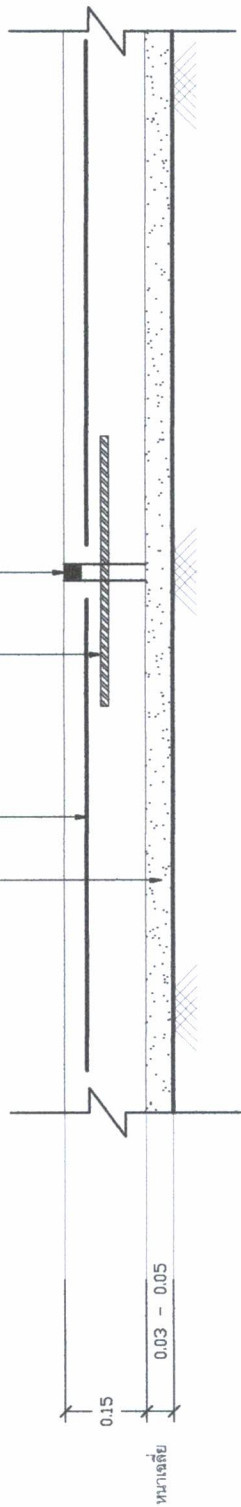
ขยาย รอยต่อ CONSTRUCTION JOINAL

มาตราส่วน 1:10

	
โครงการ	ก่อสร้างและปรับปรุงคันกั้นน้ำ ขยายความยาวเป็น กม. 30-0+12 ตามแนวถนนเดิม-น้ำไหลลง พุทธิ ๑ บ้านบางพลี อำเภอบึงสามพัน จังหวัดพิษณุโลก
สถานที่ หมู่ที่ 9	ตำบลสองพี่น้อง อำเภอลำลูกกา จังหวัดปทุมธานี
สถาปัตยกรรม/ออกแบบ/เขียนแบบ/ ตรวจ	
สำรวจ	 (นายสัจจิต นนทรทิพย์) ผู้ช่วยนายช่างสำรวจ
เขียนแบบ	 (นายสัจจิต นนทรทิพย์) ผู้ช่วยนายช่างโยธา
ตรวจ	 (นายสมเกียรติ อัครชัย) หัวหน้าฝ่ายโยธา
ตรวจ	 (นายภานุพงศ์ จันทราวัล) ผู้อำนวยการกองช่าง
เห็นชอบ ว่าที่ร้อยตรี	 (วิโรจน์ สักลอม) ปลัดเทศบาลตำบลสองพี่น้อง
อนุมัติ	 (นายสามารถ ชื่นเมือง) นายกเทศมนตรีตำบลสองพี่น้อง
แสดงแบบ	นายภานุพงศ์ อัครชัย
ขยาย รอยต่อ EXPANSION JOINT	
มาตราส่วน	1:10
วัน/เดือน/ปี	24 พ.ย. 64
เลขที่แบบ	13/2565
แผ่นที่ 5	จำนวนแผ่น 5 แผ่น

ท้ายข่งพื้น หนาเฉลี่ย 0.03 - 0.05 m.  
 ตะแกรงเหล็กเส้นรูป สก.4 มม. ๒ 0.20 x 0.20 ม. #  
 เหล็ก Dowel Bar ØRB 15 มม. ยาว 0.50 ม. ๒ 0.50 ม.

ขานแนวแอสฟัลต์เดิมทราย



ขยาย รอยต่อ EXPANSION JOINT

มาตราส่วน 1:10