

โครงการปรับปรุงผิวจราจรแบบ Overlay ด้วยแอสฟัลต์คอนกรีต บ้านแม่ตอกแดง หมู่ที่ 1

ตำบลเชิงคอย อำเภอคอยสะเก็ด จังหวัดเชียงใหม่

ช่วงที่ 1 ขนาด กว้าง 4.00 ม. ยาว 415.00 ม. หน้า 0.05 ม. พื้นที่รวม 1,660.00 ตร.ม.

ช่วงที่ 2 ขนาด กว้าง 6.00 ม. ยาว 160.00 ม. หน้า 0.05 ม. พื้นที่รวม 960.00 ตร.ม.

(หรือพื้นที่รวมทั้งหมด 2,620.00 ตารางเมตร)








สถานที่ก่อสร้าง

ทางหลวงท้องถิ่น ชม.ถ. 11-016

หมู่ที่ 1 บ้านแม่ตอกแดง

ต.เชิงคอย อ.คอยสะเก็ด จ.เชียงใหม่

เทศบาลตำบลเชิงคอย

	
เทศบาลตำบลเชิงคอย	
โครงการ โครงการปรับปรุงผิวจราจรแบบ Overlay ด้วยแอสฟัลต์คอนกรีต บ้านแม่ตอกแดง หมู่ที่ 1 ตำบลเชิงคอย อำเภอคอยสะเก็ด จังหวัดเชียงใหม่ ช่วงที่ 1 ขนาด กว้าง 4.00 ม. ยาว 415.00 ม. หน้า 0.05 ม. พื้นที่รวม 1,660.00 ตร.ม. ช่วงที่ 2 ขนาด กว้าง 6.00 ม. ยาว 160.00 ม. หน้า 0.05 ม. พื้นที่รวม 960.00 ตร.ม. หรือพื้นที่รวมทั้งหมด 2,620.00 ตารางเมตร	
สถานที่ ทางหลวงท้องถิ่น ชม.ถ. 11-016 หมู่ที่ 1 บ้านแม่ตอกแดง ต.เชิงคอย อ.คอยสะเก็ด จ.เชียงใหม่	
สำรวจ  นาย วิชาญ ใจดี นาย วิชาญ ใจดี	
ออกแบบ/เขียนแบบ  นาย วิชาญ ใจดี นาย วิชาญ ใจดี	
ตรวจสอบ  นาย วิชาญ ใจดี นาย วิชาญ ใจดี	
วิศวกรออกแบบโครงสร้าง  นาย วิชาญ ใจดี นาย วิชาญ ใจดี	
เห็นชอบ  นาย วิชาญ ใจดี นาย วิชาญ ใจดี	
อนุมัติ  นาย วิชาญ ใจดี นาย วิชาญ ใจดี	
ลงท้ายแบบ ม. 1 - 1 - 2567	
01	6
หน้า หน้า	หน้า



เทศบาลตำบลเชิงคอย

โครงการ

ข้อมูลการดำเนินงานของศูนย์ฯ สามารถติดตามได้จาก
บัญชีรายรับรายจ่ายที่ศูนย์ฯ ได้บันทึกและบันทึกลงในระบบบัญชี
รายวัน รายสัปดาห์ รายเดือน และรายไตรมาส โดย
สามารถดูได้จาก 6.00 น ถึง 16.00 น และ 16.00 น ถึง
17.00 น ในวัน 6.00 น ถึง 17.00 น และในวัน 9.00 น ถึง
18.00 น ในวันจันทร์-ศุกร์ 2,220.00 บาท (สองพันสองร้อยบาทถ้วน)

66413

ทางหลวงท้องถิ่น ชน.ถ. 11-016
บ้านแม่ต๋อนแดง หมู่ที่ ๓, เชียงขวัญ อำเภอคลองเสก
จังหวัดเชียงราย

၆၆၆၆

RESEARCH DESIGN

ออกแบบ/เขียนแบบ

நடுக்கத்துப் பரங்குண்டி நகரமுண்டிக்கு

6570155

23

วิสาหกิจนอกแบบโครงสร้าง

М.А. КУЗНЕЦОВ

Handwritten signature: *[Signature]*

๒๓

2

เลขที่แบบ ม.1-1-2567

02

9

WASH DC

1422

สารบัญแบบ	
แผนที่	รายการ
1	แผ่นปกงาน
2	สารบัญแบบ
3	แบบดินผสมที่เคลือบขี้ฟาง
4	รูปผังงานก่อสร้างทาง
5	ตารางพื้นที่รวม
6	แบบบ๊วยบรอะชเติมพื้นที่โครงการ

[illegible]



ความสำคัญ



แบบแปลน

โครงการ

รายละเอียด

สถานที่

วันที่

หน้า

ออกแบบ

ตรวจสอบ

วิศวกร

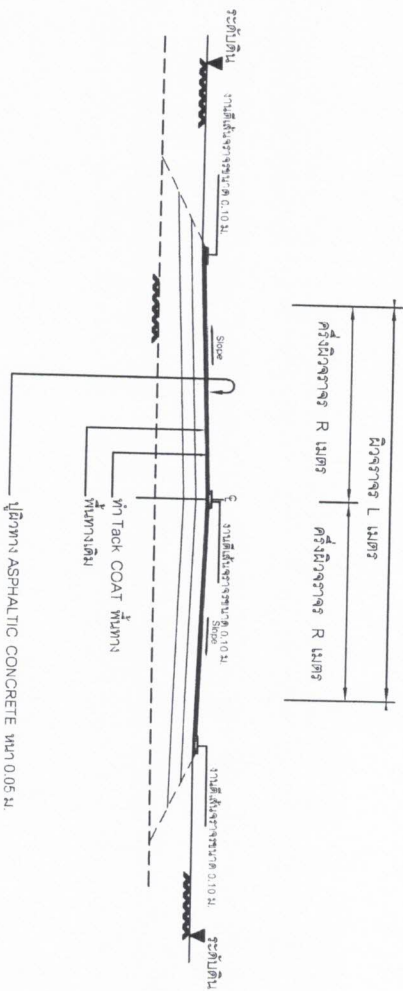
ผู้ควบคุม

อนุมัติ

เอกสาร

04 6

หน้า 1



รูปตัดงานก่อสร้างทาง

NOT TO SCALE

*หมายเหตุ

สถานที่ก่อสร้างถนนบางส่วนอาจมีการปรับพื้นยางแอสฟัลต์
ดีคคอนกรีตพร้อมบดอัดเพื่อปรับพื้นที่ให้มีระดับพื้นถนนใกล้เคียงกัน



เทศบาลตำบลเชิงโคย

โครงการ

โครงการปรับปรุงโครงสร้างถนน (Over-look) ซอยเทศบาลตำบลเชิงโคย
จากถนนสาย 101 ถึงซอยเทศบาลตำบลเชิงโคย 1000 เมตร
ขนาด: 10 เมตร x 10 เมตร (รวมพื้นที่ 100 ตารางเมตร)
(พื้นที่ปรับปรุงโครงสร้าง 100 ตารางเมตร)

สถานที่

ทางหลวงท้องถิ่น หมายเลข 1-016
บ้านหม้อนอก หมู่ที่ 1 ตำบลเชิงโคย อำเภอโคกสูง จังหวัดสุรินทร์

สำรวจ

นางสาววิมลรัตน์ งามเมือง

ออกแบบ/เขียนแบบ

นางสาววิมลรัตน์ งามเมือง

ตรวจสอบ

นางสาววิมลรัตน์ งามเมือง

วิศวกรออกแบบโครงสร้าง

นายวิมลรัตน์ งามเมือง

เห็นชอบ

นายวิมลรัตน์ งามเมือง

อนุมัติ

นายวิมลรัตน์ งามเมือง

นายกเทศมนตรีตำบลเชิงโคย

หน้าที่ยกย

หน้าที่ยกย

05

6

หน้าที่ยกย

หน้าที่ยกย

พื้นที่รวม 2,620.00 ตารางเมตร

รายการ	W (กว้าง)	R (ครึ่งสแควร์)	L (ยาว)	A (พื้นที่)	
ช่วงที่ 1	4.00	2.00	415	1,660	ปลูกพื้นทางเบสที่ติดถนน
ช่วงที่ 2	6.00	3.00	160	960	ปลูกพื้นทางเบสที่ติดถนน

*หมายเหตุ

สถานที่ก่อสร้างถนนบางซอยอาจมีการลงหินคลุกพร้อมบดอัดเพื่อปรับปรุงพื้นที่ให้ระดับพื้นถนนใกล้เคียงกัน

โทรสาร 41113 : บริการโทรสารในนาม Overlay สำหรับลูกค้าองค์กร
 มีบริการโทรสารในนาม Overlay สำหรับลูกค้าองค์กรที่โทรไปยังเบอร์
 โทรสาร 41113-00 ถึง 4113-99 และคิดค่าบริการ 1,660 บาท
 + ภาษีมูลค่าเพิ่ม 16.60 บาท รวม 1,660 บาท + ภาษีมูลค่าเพิ่ม 960 บาท
 (ค่าบริการโทรสารในนาม Overlay 2,660 บาทรวมภาษี)

111111

[illegible]

[Handwritten signature]

2

U.I. - 1 - 2367

1000

