



โครงการขุดลอกทางระบายน้ำ

ปริมาณงาน ขนาดกว้าง 5.30 ม. ท้องคูกว้าง 3.68 ม. ลึกเฉลี่ย 2.20 ม. ยาว 1,240 ม.

และขนาดกว้าง 4.20 ม. ท้องคูกว้าง 2.50 ม. ลึกเฉลี่ย 2.00 ม. ยาว 1,960 ม.

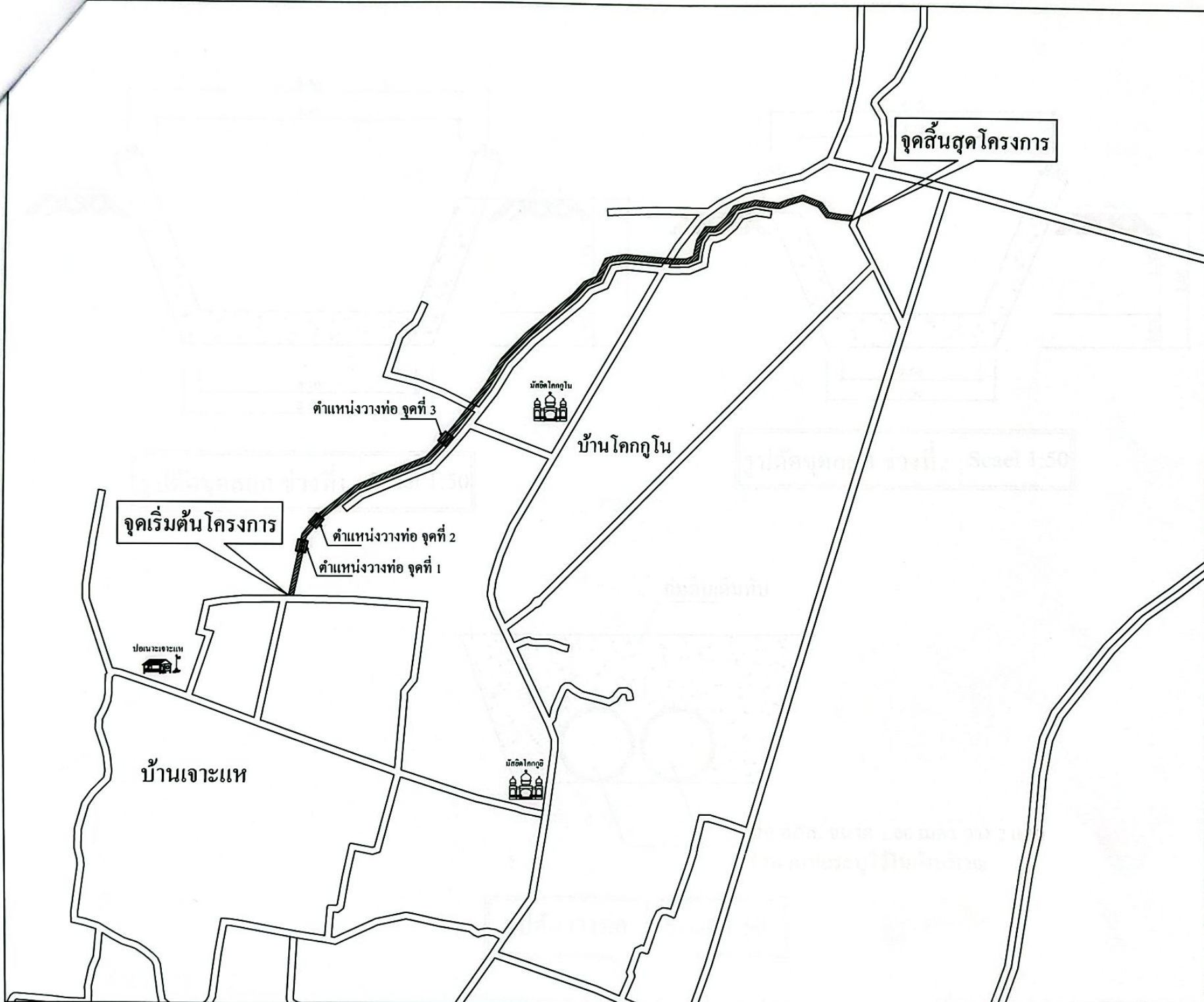
พร้อมวางท่อขนาด 1.00 ม. 3 จุด รวมยาว 3,200 ม.

ตามแบบรายการที่อบต.กำหนด

สถานที่ขุดลอก สายคลองบาง

หมู่ที่ 4 ตำบลบุปผา อำเภอสุโขทัย จังหวัดสุโขทัย

องค์การบริหารส่วนตำบลบุปผา อำเภอสุโขทัย จังหวัดสุโขทัย



ชื่อโครงการ / PROJECT:

โครงการขุดลอกทางระบายน้ำ
สายคลองบาง

เจ้าของ / OWNER:

องค์การบริหารส่วนตำบลปุโ

ที่ตั้ง / LOCATION:

บ้านภูแอ้งแกม 4 ต.ปุโ
อ.สุโขทัย จ.สุโขทัย

เขียนแบบ *Riv*

นาย ริชวัน สาและ
คนงาน

ตรวจสอบ

นายไตรภพ ปิ่นจินดา
ผู้อำนวยการกองช่าง

เห็นชอบ

จ.ส.ต.สุรินทร์ สามานู
ปลัดองค์การบริหารส่วนตำบลปุโ

นายอิศมาแอล หะซี้จะอาแซ
นายกองค์การบริหารส่วนตำบลปุโ

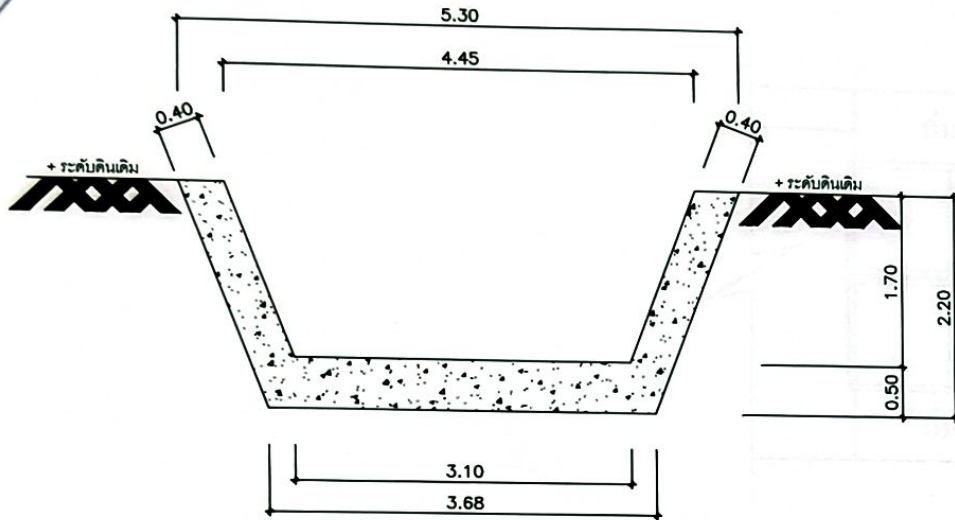
แบบแสดง / TITLE:

แผนที่ที่ตั้งโครงการ

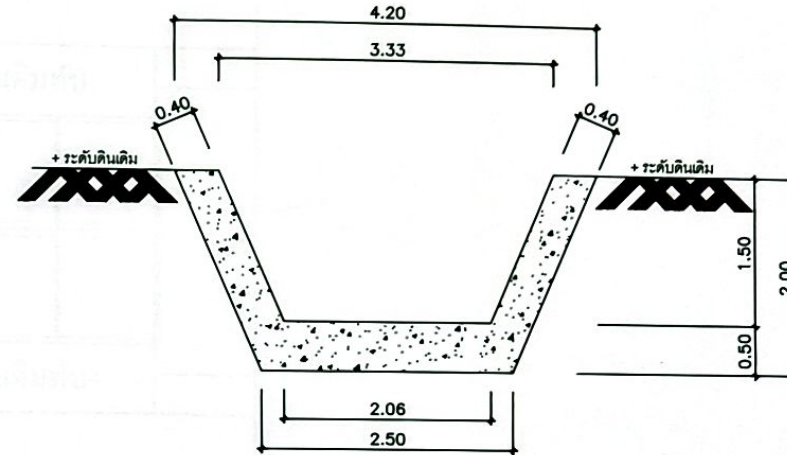
DATE

PAGE. NO 2

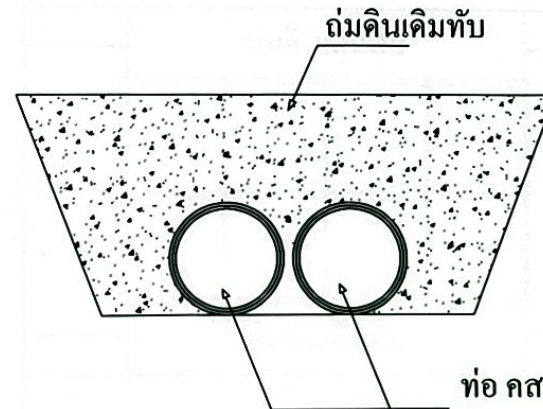
TOTAL 6



รูปตัดขุดลอก ช่วงที่ 1 Scael 1:50



รูปตัดขุดลอก ช่วงที่ 2 Scael 1:50



ท่อ คลส. ขนาด 1.00 เมตร วาง 2 แถว
จำนวนท่อระบุไว้ในผังบริเวณ

รูปตัดวางท่อ Scael 1:50



ชื่อโครงการ / PROJECT:

โครงการขุดลอกทางระบายน้ำ
สายคลองบาง

เจ้าของ / OWNER:

องค์การบริหารส่วนตำบลปูละ

ที่ตั้ง / LOCATION:

บ้านกุแบอีแก ม.4 ต.ปูละ
อ.สุโขทัย-ลก จ.นราธิวาส

เขียนแบบ *Ru*

นายวิชวัน สาและ
คนงาน

วิศวกร

ตรวจสอบ

นายไตรภพ ปิ่นจินดา
ผู้อำนวยการกองช่าง

เห็นชอบ *S*

จ.ส.ต.สุรินทร์ สามานู
ปลัดองค์การบริหารส่วนตำบลปูละ

นายอสมแอล หะยีเจ๊ะอาแซ
นายกองค์การบริหารส่วนตำบลปูละ

แบบแสดง / TITLE:

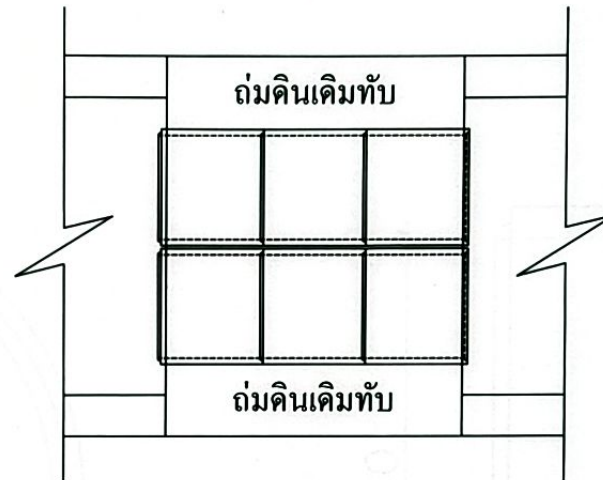
รูปตัดขุดลอก/วางท่อ

DATE

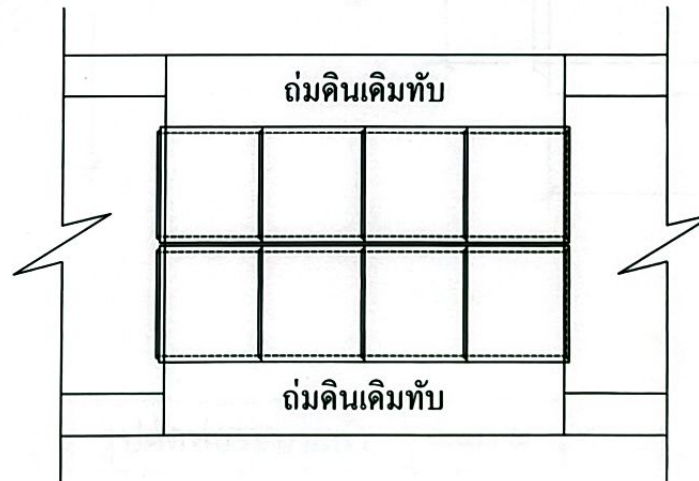
PAGE. NO 3

TOTAL 6

จุดวางท่อ 3 ท่อน 2 แถว
1 จุด



จุดวางท่อ 4 ท่อน 2 แถว
2 จุด



แบบแปลนวางท่อ

Scael 1:50



ชื่อโครงการ / PROJECT:

โครงการขุดลอกทางระบายน้ำ
สายคลองบางก

เจ้าของ / OWNER:

องค์การบริหารส่วนตำบลปู่โตะ

ที่ตั้ง / LOCATION:

บ้านคูแบ่แถม 4 ต.ปู่โตะ
อ.สุไหงโก-ลก จ.นราธิวาส

เขียนแบบ *Dim*

นายวิชวัน สาและ
คนงาน

ตรวจสอบ

นายไตรภพ ปิ่นจินดา
ผู้อำนวยการกองช่าง

เห็นชอบ

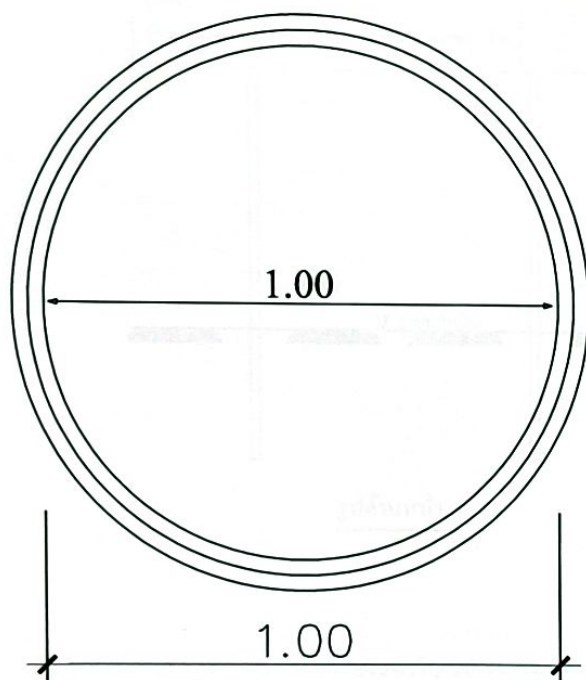
จ.ศ.ศ.สุรินทร์ สามานู
ปลัดองค์การบริหารส่วนตำบลปู่โตะ

นายอิตมาแอล ทะชี๊ะอาแซ
นายกองค์การบริหารส่วนตำบลปู่โตะ

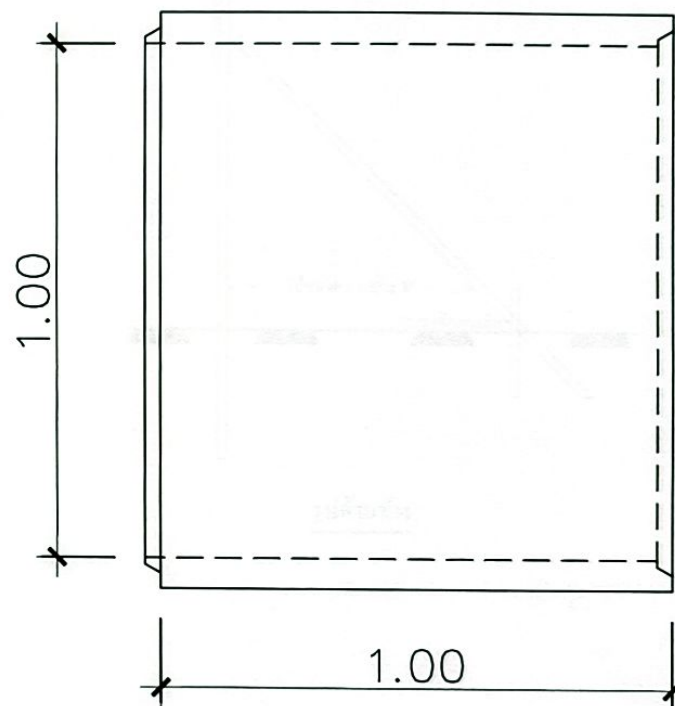
แบบแสดง / TITLE:

รูปตัดวางท่อ

DATE



รูปด้านตามขวาง



รูปด้านตามยาว

รูปตัดท่อระบายน้ำ

Scale 1:10



ชื่อโครงการ / PROJECT:

โครงการขุดลอกทางระบายน้ำ
สายคลองบางก

เจ้าของ / OWNER:

องค์การบริหารส่วนตำบลปโยะ

ที่ตั้ง / LOCATION:

บ้านกุบือแกม ม.4 ต.ปโยะ
อ.สุโขทัย-ลก จ.นราธิวาส

เขียนแบบ *Rin*

นายวิชวัน สาและ
คนงาน

ตรวจสอบ

นายไตรภพ ปิ่นจินดา
ผู้อำนวยการกองช่าง

เห็นชอบ

จ.ส.ต.สุรินทร์ สามานู
ปลัดองค์การบริหารส่วนตำบลปโยะ

นายอิสมาแอล หะยีเจ๊ะอาแซ
นายกองค์การบริหารส่วนตำบลปโยะ

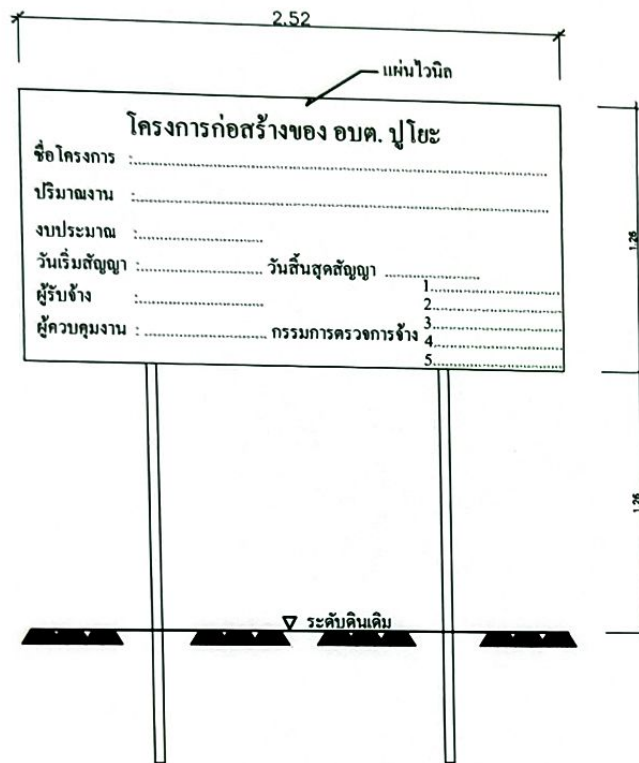
แบบแสดง / TITLE:

รูปตัดท่อระบายน้ำ

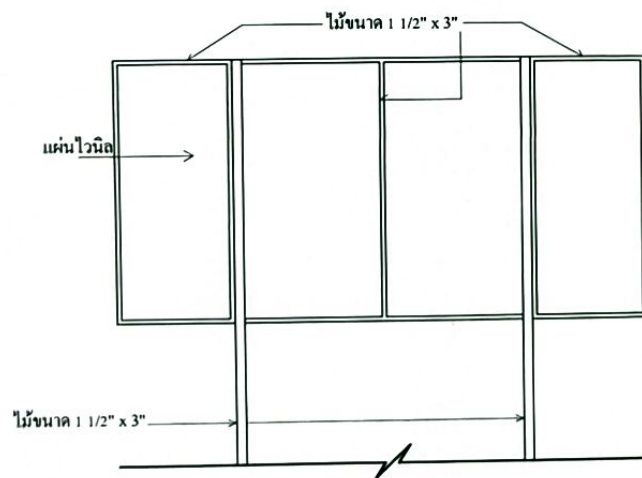
DATE

PAGE. NO 5

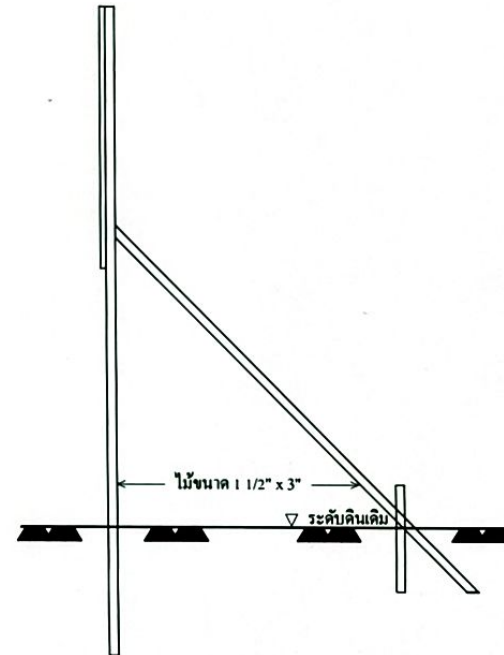
TOTAL 6



รูปด้านหน้า



รูปด้านหลัง



รูปด้านข้าง

รายการประกอบแบบ

1. ขนาดตัวหนังสือตามความเหมาะสมกับข้อความตามแบบกำหนด
2. แผ่นไวนิลขนาด กว้าง 1.20 เมตร ยาว 2.40 เมตร

หมายเหตุ

- จุดติดตั้งป้ายตามความเหมาะสม สามารถมองเห็นได้ชัดเจน

ป้ายโครงการ Scale : 100



ชื่อโครงการ / PROJECT:

โครงการขุดลอกทางระบายน้ำ
สายคลองบาง

เจ้าของ / OWNER:

องค์การบริหารส่วนตำบลปุโยะ

ที่ตั้ง / LOCATION:

บ้านคูแบ่แก็น ม.4 ต.ปุโยะ
อ.สุโขทัย จ.สุโขทัย

เขียนแบบ *Rin*

นายวิชวัน สาและ
คนงาน

ตรวจสอบ

นายไตรภพ ปิยะจินดา
ผู้อำนวยการกองช่าง

เห็นชอบ

จ.ส.ต.สุรินทร์ สามานู
ปลัดองค์การบริหารส่วนตำบลปุโยะ

[Signature]

นายอัสมาแอล หะยีเจ๊ะอาแซ
นายกองค์การบริหารส่วนตำบลปุโยะ

แบบแสดง / TITLE:

ป้ายโครงการ

DATE

PAGE. NO 6

TOTAL 6