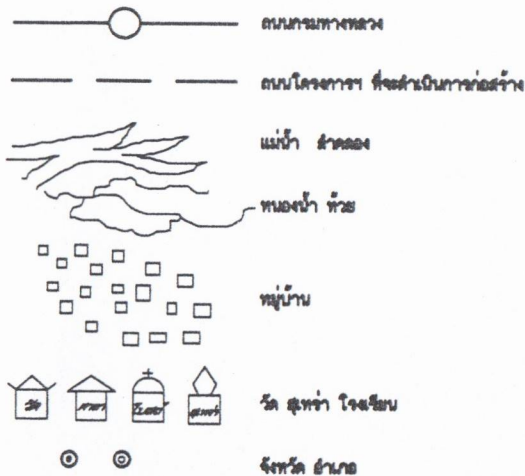




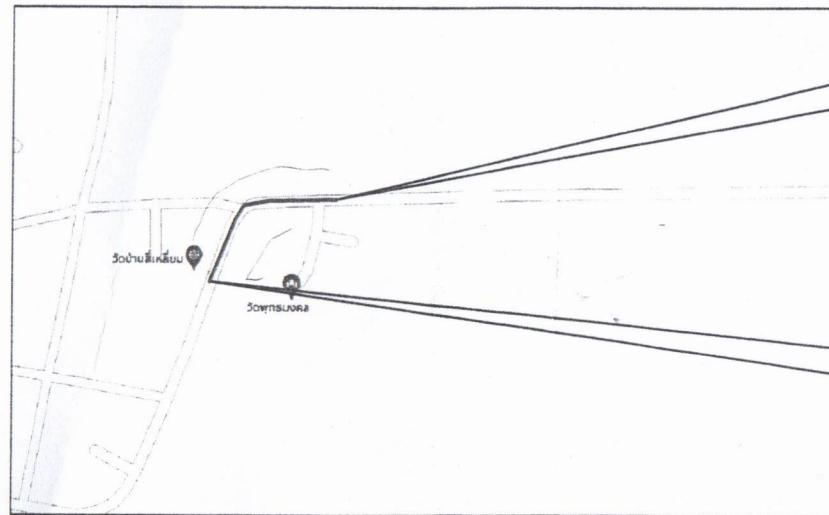
แผนที่ประเทศไทย

สัญลักษณ์



โครงการซ่อมสร้างผิวทาง Asphaltic Concrete
 โดยวิธี (Pavement In-place Recycling)
 รหัสสายทาง ลร.ถ. 10051
 สายบ้านรัตนบุรี - บ้านชีเหล็ก ตำบลรัตนบุรี, หนองบัวทอง
 อำเภอรัตนบุรี จังหวัดสุรินทร์

ช่วงที่ 1 กม. 3+500-3+700 ระยะทาง 0.200 กิโลเมตร
 ผิวจราจรกว้าง 6.00 เมตร ไหล่ทางกว้างข้างละ 1.00 เมตร
 ช่วงที่ 2 กม. 10+080-12+200 ระยะทาง 2.120 กิโลเมตร
 ผิวจราจรกว้าง 6.00 เมตร ไหล่ทางกว้างข้างละ 1.00 เมตร
 หรือมีพื้นที่ดำเนินการไม่น้อยกว่า 18,560 ตารางเมตร



จุดสิ้นสุดโครงการ
 ช่วงที่ 1 กม. 3+700
 ทิศ N 15.344205
 ทิศ E 103.870490

จุดเริ่มต้นโครงการ
 ช่วงที่ 1 กม. 3+500
 ทิศ N 15.343433
 ทิศ E 103.878235



กองช่าง
 องค์การบริหารส่วนจังหวัดสุรินทร์

แบบ

แผนที่ผังแบบ

สำรวจ

(นายโพธิ์ ชื่นสันติ)
 ตำแหน่ง นายช่างโยธาปฏิบัติงาน

ออกแบบ

(นางวันชัย เลือคนันท์)
 ตำแหน่ง วิศวกรโยธาปฏิบัติงาน

เขียนแบบ

(นายดิเรกชัย ม่วงตะ)
 ตำแหน่ง ผู้ช่วยนายช่างสำรวจ

ตรวจ

(นางวันชัย เลือคนันท์)
 ตำแหน่ง วิศวกรโยธาปฏิบัติงาน

ตรวจสอบ

(นายวิชัย ชูธาร)
 วิศวกรโยธาชำนาญงาน ชำนาญการพิเศษ
 หัวหน้าฝ่ายสำรวจ และออกแบบ

ตรวจ

(นายวิชัย ชูธาร)
 ตำแหน่ง หัวหน้าฝ่ายสำรวจ

เห็นชอบ

(จิตรกร นิภาภิรักษ์)
 ปลัดองค์การบริหารส่วนจังหวัดสุรินทร์

เห็นชอบ

(นายสุทัศน์ อุดมกิจ)
 รองนายกองค์การบริหารส่วนจังหวัดสุรินทร์

อนุมัติ

(นายพชร มุ่งเจริญ)
 นายกองค์การบริหารส่วนจังหวัดสุรินทร์

วันที่

(นายพชร มุ่งเจริญ)
 นายกองค์การบริหารส่วนจังหวัดสุรินทร์

แผ่นที่

1/3 จำนวนแผ่น

ขมวดูแล กรณีที่ไม่สามารถดำเนินการ ผิวทาง ช่วง กม. ช่างต้นได้ ให้ดำเนินการได้ตามสภาพพื้นที่
 ทั้งนี้ให้อยู่ในดุลยพินิจของช่างผู้ควบคุมงานและคณะกรรมการตรวจการจ้าง
 โดยจะต้องได้ปริมาณงานไม่น้อยกว่าที่กำหนดไว้ในแบบแปลนก่อสร้าง

แผนโครงการสำรวจกำหนดแบบบูรณาการ
 แผนที่จุดที่ตั้งโครงการ

มคอ.ร.ล.ว.น ประธานกรรมการ

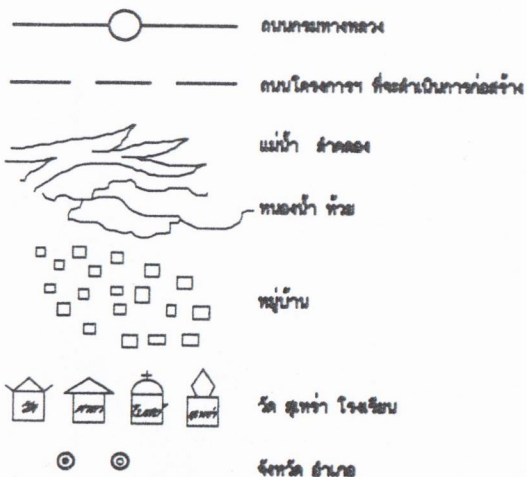
ลงชื่อ กรรมการ

ลงชื่อ กรรมการ



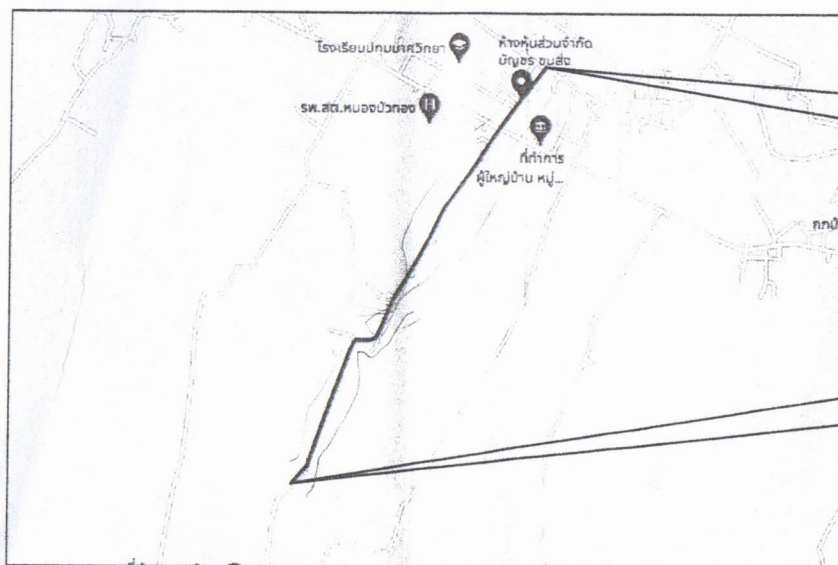
แผนที่ประเทศไทย

สัญลักษณ์



โครงการซ่อมสร้างผิวทาง Asphaltic Concrete
โดยวิธี (Pavement In-place Recycling)
รหัสลายทาง ลร.ถ. 10051
สายบ้านรัตนบุรี - บ้านชีเหล็ก ตำบลรัตนบุรี, หนองบัวทอง
อำเภอรัตนบุรี จังหวัดสุรินทร์

ช่วงที่ 1 กม. 3+500-3+700 ระยะทาง 0.200 กิโลเมตร
ผิวจราจรกว้าง 6.00 เมตร ไหล่ทางกว้างข้างละ 1.00 เมตร
ช่วงที่ 2 กม. 10+080-12+200 ระยะทาง 2.120 กิโลเมตร
ผิวจราจรกว้าง 6.00 เมตร ไหล่ทางกว้างข้างละ 1.00 เมตร
หรือมีพื้นที่ดำเนินการไม่น้อยกว่า 18,560 ตารางเมตร



จุดสิ้นสุดโครงการ
ช่วงที่ 2 กม. 12+200
พิกัด N 15.380105
พิกัด E 103.816122

จุดเริ่มต้นโครงการ
ช่วงที่ 2 กม. 10+080
พิกัด N 15.383675
พิกัด E 103.808515



กองช่าง
องค์การบริหารส่วนจังหวัดสุรินทร์

แบบ
แผนที่สังเขป

สำรวจ
(นายไพฑูรย์ ชื่นเย็น)
ตำแหน่ง นายช่างเขียนแบบ

ออกแบบ
(นางวันทนี เจริญพันธ์)
ตำแหน่ง วิศวกรเขียนแบบ

เขียนแบบ
(นายวันทนี เจริญพันธ์)
ตำแหน่ง วิศวกรเขียนแบบ

ตรวจ
(นางวันทนี เจริญพันธ์)
ตำแหน่ง วิศวกรเขียนแบบ

ตรวจสอบ
(นายวันทนี เจริญพันธ์)
ตำแหน่ง วิศวกรเขียนแบบ

ตรวจ
(นายวันทนี เจริญพันธ์)
ตำแหน่ง วิศวกรเขียนแบบ

เห็นชอบ
ว่าจ้าง
(นายวันทนี เจริญพันธ์)
ตำแหน่ง วิศวกรเขียนแบบ

เห็นชอบ
ว่าจ้าง
(นายวันทนี เจริญพันธ์)
ตำแหน่ง วิศวกรเขียนแบบ

เห็นชอบ
ว่าจ้าง
(นายวันทนี เจริญพันธ์)
ตำแหน่ง วิศวกรเขียนแบบ

เห็นชอบ
ว่าจ้าง
(นายวันทนี เจริญพันธ์)
ตำแหน่ง วิศวกรเขียนแบบ

เห็นชอบ
ว่าจ้าง
(นายวันทนี เจริญพันธ์)
ตำแหน่ง วิศวกรเขียนแบบ

หมายเหตุ กรณีที่ไม่สามารถดำเนินการ ผิวทาง ช่วง กม. ข้างต้นได้ ให้ดำเนินการได้ตามสภาพพื้นที่
ทั้งนี้ให้อยู่ในดุลยพินิจของช่างควบคุมงานและคณะกรรมการตรวจการจ้าง
โดยจะต้องได้ปริมาณงานไม่น้อยกว่าที่กำหนดไว้ในแบบแปลนก่อสร้าง

แบบแปลนที่ 1/1

มาตราส่วน
ลงชื่อ.....ประธานกรรมการ
ลงชื่อ.....กรรมการ
ลงชื่อ.....กรรมการ

